



# ΕΦΗΜΕΡΙΔΑ ΤΗΣ ΚΥΒΕΡΝΗΣΕΩΣ ΤΗΣ ΕΛΛΗΝΙΚΗΣ ΔΗΜΟΚΡΑΤΙΑΣ

20 Μαΐου 2024

ΤΕΥΧΟΣ ΠΡΩΤΟ

Αρ. Φύλλου 73

## ΠΡΑΞΕΙΣ ΥΠΟΥΡΓΙΚΟΥ ΣΥΜΒΟΥΛΙΟΥ

Πράξη 14 της 29.4.2024

**Έγκριση της 2ης Αναθεώρησης του Σχεδίου Διαχείρισης των Λεκανών Απορροής Ποταμών του Υδατικού Διαμερίσματος Αττικής και της αντίστοιχης Στρατηγικής Μελέτης Περιβαλλοντικών Επιπτώσεων.**

### ΤΟ ΥΠΟΥΡΓΙΚΟ ΣΥΜΒΟΥΛΙΟ

Έχοντας υπόψη:

1. Τις διατάξεις:

α) Του άρθρου 7 του ν. 3199/2003 «Προστασία και διαχείριση των υδάτων-Εναρμόνιση με την Οδηγία 2000/60/ΕΚ του Ευρωπαϊκού Κοινοβουλίου και του Συμβουλίου της 23ης Οκτωβρίου 2000» (Α' 280), και ιδίως της παρ. 5 του άρθρου αυτού,

β) του άρθρου 90 του Κώδικα νομοθεσίας για την Κυβέρνηση και τα Κυβερνητικά όργανα (π.δ. 63/2005, Α' 98), όπως διατηρήθηκε σε ισχύ με την περ. 22 του άρθρου 119 του ν. 4622/2019 «Επιτελικό Κράτος: οργάνωση, λειτουργία και διαφάνεια της Κυβέρνησης, των κυβερνητικών οργάνων και της κεντρικής δημόσιας διοίκησης» (Α' 133),

γ) του π.δ. 51/2007 «Καθορισμός μέτρων και διαδικασιών για την ολοκληρωμένη προστασία και διαχείριση των υδάτων σε συμμόρφωση με τις διατάξεις της Οδηγίας 2000/60/ΕΚ "για τη θέσπιση πλαισίου κοινοτικής δράσης στον τομέα της πολιτικής των υδάτων" του Ευρωπαϊκού Κοινοβουλίου και του Συμβουλίου της 23ης Οκτωβρίου 2000» (Α' 54), και ιδίως των παρ. 2, 3, 4, 5 και 6 του άρθρου 10, των άρθρων 12 και 15, καθώς και των Παραρτημάτων VII και VIII αυτού,

δ) του π.δ. 76/2023 «Διορισμός του Κυριάκου Μητσοτάκη του Κωνσταντίνου, Αρχηγού του Κόμματος της "Νέας Δημοκρατίας" (Ν.Δ.), ως Πρωθυπουργού» (Α' 129),

ε) του π.δ. 79/2023 «Διορισμός Υπουργών, Αναπληρωτών Υπουργών και Υφυπουργών» (Α' 131),

στ) του π.δ. 81/2023 «Διορισμός Υπουργού και Αναπληρωτή Υπουργού» (Α' 134),

ζ) του π.δ. 87/2023 «Διορισμός Υπουργού Ναυτιλίας και Νησιωτικής Πολιτικής» (Α' 151),

η) του π.δ. 2/2024 «Διορισμός Υπουργών και Υφυπουργών» (Α' 2),

θ) της υπό στοιχεία ΥΠΕΧΩΔΕ/ΕΥΠΕ/οικ. 107017/28.8.2006 κοινής απόφασης των Υπουργών Εσωτερικών, Δημόσιας Διοίκησης και Αποκέντρωσης, Οικονομίας και Οικονομικών και Περιβάλλοντος, Χωροταξίας και Δημοσίων Έργων «Εκτίμηση των περιβαλλοντικών επιπτώσεων ορισμένων σχεδίων και προγραμμάτων, σε συμμόρφωση με τις διατάξεις της οδηγίας 2001/42/ΕΚ "σχετικά με την εκτίμηση των περιβαλλοντικών επιπτώσεων ορισμένων σχεδίων και προγραμμάτων" του Ευρωπαϊκού Κοινοβουλίου και του Συμβουλίου της 27ης Ιουνίου 2001» (Β' 1225),

ι) της υπ' αρ. 706/16.7.2010 απόφασης της Εθνικής Επιτροπής Υδάτων «Καθορισμός των Λεκανών Απορροής Ποταμών της χώρας και ορισμού των αρμόδιων Περιφερειών για τη διαχείριση και προστασία τους» (Β' 1383 και διόρθωση σφάλματος Β' 1572),

ια) της υπ' αρ. οικ. 391/8.4.2013 απόφασης της Εθνικής Επιτροπής Υδάτων «Έγκριση των Σχεδίων Διαχείρισης των Λεκανών Απορροής Ποταμών των Υδατικών Διαμερισμάτων Αττικής, Ανατολικής Στερεάς Ελλάδας, Βόρειας Πελοποννήσου, Ανατολικής Πελοποννήσου και Δυτικής Πελοποννήσου» (Β' 1004),

ιβ) της υπό στοιχεία Ε.Γ. οικ. 903/21.12.2017 απόφασης της Εθνικής Επιτροπής Υδάτων «Έγκριση της 1ης Αναθεώρησης του Σχεδίου Διαχείρισης των Λεκανών Απορροής Ποταμών του Υδατικού Διαμερίσματος Αττικής και της αντίστοιχης Στρατηγικής Μελέτης Περιβαλλοντικών Επιπτώσεων» (Β' 4672).

2. Τις κατευθυντήριες γραμμές (καθοδηγήσεις) που έχουν εκδοθεί από την Ευρωπαϊκή Επιτροπή για την εφαρμογή της Οδηγίας 2000/60/ΕΚ του Ευρωπαϊκού Κοινοβουλίου και του Συμβουλίου, της 23ης Οκτωβρίου 2000 περί θέσπισης πλαισίου κοινοτικής δράσης στον τομέα της πολιτικής των υδάτων (L327).

3. Το γεγονός ότι η Στρατηγική Μελέτη Περιβαλλοντικών Επιπτώσεων (Σ.Μ.Π.Ε.) της 2ης Αναθεώρησης του Σχεδίου Διαχείρισης των Λεκανών Απορροής Ποταμών (Σ.Δ.Λ.Α.Π.) του Υδατικού Διαμερίσματος (Υ.Δ.) Αττικής, καθώς και η 2η Αναθεώρηση του Σ.Δ.Λ.Α.Π. του Υ.Δ. Αττικής (ΕΛ 06) τέθηκαν σε δημόσια διαβούλευση από τον Μάιο 2023 έως και τον Δεκέμβριο 2023, σύμφωνα με την παρ. 4 του άρθρου 7 της υπό στοιχεία ΥΠΕΧΩΔΕ/ΕΥΠΕ/οικ. 107017/28.8.2006 (Β' 1225) κοινής υπουργικής απόφασης, την περ. στ) της παρ. 5 του άρθρου 5

και την παρ. 4 του άρθρου 7 του ν. 3199/2003 σε συνδυασμό με το άρθρο 15 του π.δ. 51/2007, στον σχετικό ιστότοπο του Υπουργείου Περιβάλλοντος και Ενέργειας (<https://wfdver.ypeka.gr/el/consultation-gr/2revision-consultation-gr/>).

4. Την υπό στοιχεία ΥΠΕΝ/ΔΙΠΑ/105969/6967/30.1.2024 (ορθή επανάληψη 2.2.2024) εισήγηση της Διεύθυνσης Περιβαλλοντικής Αδειοδότησης της Γενικής Διεύθυνσης Περιβαλλοντικής Πολιτικής του Υπουργείου Περιβάλλοντος και Ενέργειας για την έγκριση της Σ.Μ.Π.Ε. της 2ης Αναθεώρησης του Σ.Δ.Λ.Α.Π. του Υ.Δ. Αττικής, σύμφωνα με την παρ. 9 του άρθρου 7 της υπό στοιχεία ΥΠΕΧΩΔΕ/ΕΥΠΕ/οικ. 107017/28.8.2006 (Β' 1225) κοινής υπουργικής απόφασης, καθώς και την από Ιούλιο 2023 Σ.Μ.Π.Ε. της 2ης Αναθεώρησης του Σ.Δ.Λ.Α.Π. του Υ.Δ. Αττικής, όπως είναι αναρτημένη στον σχετικό ιστότοπο του Υπουργείου Περιβάλλοντος και Ενέργειας ([https://wfdver.ypeka.gr/wp-content/uploads/2023/11/EL06\\_2REV\\_P4.10\\_SMPE.pdf](https://wfdver.ypeka.gr/wp-content/uploads/2023/11/EL06_2REV_P4.10_SMPE.pdf)).

5. Το γεγονός ότι η 2η Αναθεώρηση του Σχεδίου Διαχείρισης Λεκανών Απορροής Ποταμών του Υδατικού Διαμερίσματος Αττικής (ΕΛ 05) θεωρήθηκε στις 26.3.2024 από τον Προϊστάμενο της Γενικής Διεύθυνσης Υδάτων του Υπουργείου Περιβάλλοντος και Ενέργειας.

6. Το γεγονός ότι ο στόχος της επίτευξης της «καλής κατάστασης» των υδάτων, που είναι και ο κύριος στόχος της κείμενης εθνικής και ενωσιακής νομοθεσίας, και ιδίως του άρθρου 7 της υπό στοιχεία ΥΠΕΧΩΔΕ/ΕΥΠΕ/οικ. 107017/28.8.2006 (Β' 1225) κοινής υπουργικής απόφασης, προάγεται μέσω ενός περιβαλλοντικά ολοκληρωμένου στρατηγικού σχεδιασμού ορθολογικής διαχείρισης και προστασίας των υδατικών πόρων του Υδατικού Διαμερίσματος (Υ.Δ.) Αττικής.

7. Το γεγονός ότι από τις διατάξεις της παρούσας δεν προκαλείται δαπάνη σε βάρος του κρατικού προϋπολογισμού και η δαπάνη που θα προκληθεί από την εφαρμογή της 2ης Αναθεώρησης Σχεδίου Διαχείρισης Λεκανών Απορροής Ποταμών του Υδατικού Διαμερίσματος Αττικής και της αντίστοιχης Στρατηγικής Μελέτης Περιβαλλοντικών Επιπτώσεων θα καθοριστεί με νεότερες, εφαρμοστικές αυτών αποφάσεις.

8. Την υπό στοιχεία ΥΠΕΝ/ΥΠΡΓ/33267/1811/29.3.2024 γνώμη του Υπουργού Περιβάλλοντος και Ενέργειας, αποφασίζει:

Άρθρο πρώτο

Έγκριση της Στρατηγικής Μελέτης Περιβαλλοντικών Επιπτώσεων

1. Εγκρίνει τη Στρατηγική Μελέτη Περιβαλλοντικών Επιπτώσεων (Σ.Μ.Π.Ε.) της 2ης Αναθεώρησης του Σχεδίου Διαχείρισης των Λεκανών Απορροής Ποταμών (Σ.Δ.Λ.Α.Π.) του Υδατικού Διαμερίσματος (Υ.Δ.) Αττικής με τους όρους, τους περιορισμούς και τις κατευθύνσεις που περιλαμβάνονται στην υπό στοιχεία ΥΠΕΝ/ΔΙΠΑ/105969/6967/30.1.2024 (ορθή επανάληψη 2.2.2024) εισήγηση της Διεύθυνσης Περιβαλλοντικής Αδειοδότησης της Γενικής Διεύθυνσης Περιβαλλοντικής Πολιτικής του Υπουργείου Περιβάλλοντος και Ενέργειας για την έγκριση της Σ.Μ.Π.Ε. Ειδικότερα:

α) Η εφαρμογή του Προγράμματος Μέτρων γίνεται από τους φορείς υλοποίησης των μέτρων, όπως αυτοί προσδιορίζονται ειδικότερα από το εγκρινόμενο Σ.Δ.Λ.Α.Π. του Υ.Δ. Αττικής και από το υφιστάμενο νομικό πλαίσιο. Διευκρινίσεις επί του περιεχομένου της 2ης Αναθεώρησης του Σ.Δ.Λ.Α.Π. και κατευθύνσεις (όπως για θέματα καθορισμού ζωνών προστασίας, πηγών υδροδότησης και επικαιροποίησης της νομοθεσίας) παρέχονται με μέριμνα της Διεύθυνσης Υδάτων της Αποκεντρωμένης Διοίκησης Αττικής, με τη συνδρομή, εφόσον κρίνεται απαραίτητη, της Γενικής Διεύθυνσης Υδάτων του Υπουργείου Περιβάλλοντος και Ενέργειας.

β) Οι καθ' ύλην αρμόδιες υπηρεσίες προβαίνουν σε όλες τις απαραίτητες ενέργειες για τη διασφάλιση των μέσων που απαιτούνται για την υλοποίηση των μέτρων, σύμφωνα με την κείμενη νομοθεσία και ενημερώνουν την αρμόδια Διεύθυνση Υδάτων της Αποκεντρωμένης Διοίκησης για τις ενέργειές τους, ώστε η τελευταία να συντάσσει τις ετήσιες εκθέσεις εφαρμογής της 2ης Αναθεώρησης του Σ.Δ.Λ.Α.Π. και του Προγράμματος Μέτρων, σύμφωνα με την περ. δ) της παρ. 5 του άρθρου 5 του ν. 3199/2003 (Α' 280).

γ) Όλοι οι φορείς, οι υπηρεσίες, τα φυσικά και νομικά πρόσωπα που προσδιορίζονται στην περ. η) της παρ. 1 του άρθρου 4 του ν. 3199/2003 αποστέλλουν τα πρωτογενή και επεξεργασμένα δεδομένα στοιχεία που διαθέτουν σχετικά με την κατάσταση (ποσότητα και ποιότητα) των υδάτων στην αρμόδια Διεύθυνση Υδάτων της Αποκεντρωμένης Διοίκησης και στη Γενική Γραμματεία Φυσικού Περιβάλλοντος και Υδάτων, προκειμένου αυτές να ασκούν τις αρμοδιότητες της περ. ζ) της παρ. 5 του άρθρου 5 και της περ. ζ) της παρ. 1 του άρθρου 4 του ν. 3199/2003.

δ) Ο προγραμματισμός έργων και δράσεων που σχετίζονται άμεσα ή έμμεσα με τα ύδατα λαμβάνει υπόψη τα προβλεπόμενα στο εγκρινόμενο Σ.Δ.Λ.Α.Π., καθώς και τα ακόλουθα εκάστοτε εν ισχύ σχέδια:

i) Σχέδιο Διαχείρισης Κινδύνων Πλημμύρας (Σ.Δ.Κ.Π.) του Υ.Δ. Αττικής.

ii) Τα αντίστοιχα Περιφερειακά Σχέδια για την Προσαρμογή στην Κλιματική Αλλαγή (Πε.Σ.Π.Κ.Α.).

2. Η παρακολούθηση των περιβαλλοντικών επιπτώσεων από την εφαρμογή της 2ης Αναθεώρησης του Σ.Δ.Λ.Α.Π. πραγματοποιείται ιδίως μέσω του Εθνικού Δικτύου Παρακολούθησης της κατάστασης των υδάτων, το οποίο λειτουργεί σύμφωνα με τις διατάξεις της υπό στοιχεία ΥΠΕΝ/ΔΠΔΥΠ/107168/1444/11.11.2021 (Β' 5384) κοινής υπουργικής απόφασης.

Άρθρο δεύτερο

Έγκριση της 2ης Αναθεώρησης του Σχεδίου Διαχείρισης των Λεκανών Απορροής Ποταμών του Υδατικού Διαμερίσματος Αττικής

1. Εγκρίνει τη 2η Αναθεώρηση του Σχεδίου Διαχείρισης των Λεκανών Απορροής Ποταμών (Σ.Δ.Λ.Α.Π.) του Υδατικού Διαμερίσματος (Υ.Δ.) Αττικής, η οποία περιλαμβάνεται στο Παράρτημα του άρθρου τρίτου.

2. Η 2η Αναθεώρηση του Σ.Δ.Λ.Α.Π. του Υδατικού Διαμερίσματος Αττικής περιλαμβάνει τις εξής ενότητες:



α) επικαιροποίηση του προσδιορισμού και του χαρακτηρισμού των επιφανειακών, ποταμίων, λιμναίων, μεταβατικών, παράκτιων, καθώς και υπόγειων υδατικών συστημάτων,

β) επανεξέταση και ενημέρωση των τυπο-χαρακτηριστικών συνθηκών αναφοράς και της αξιολόγησης/ταξινόμησης της κατάστασης/δυναμικού των επιφανειακών (οικολογική, χημική), συμπεριλαμβανομένων των ιδιαιτέρως τροποποιημένων και τεχνητών, και των υπόγειων (ποσοτική, ποιοτική) υδατικών συστημάτων, με βάση τα νέα δεδομένα που είναι διαθέσιμα από τη λειτουργία του Εθνικού Δικτύου Παρακολούθησης της κατάστασης των υδάτων,

γ) αξιολόγηση εκ νέου των επιφανειακών συστημάτων που εμφανίζουν σημαντικές υδρομορφολογικές τροποποιήσεις, προκειμένου να καθοριστούν αυτά που συνιστούν ιδιαιτέρως τροποποιημένα υδατικά σώματα (Ι.Υ.Σ.) και τεχνητά υδατικά σώματα (Τ.Υ.Σ.),

δ) επικαιροποίηση του καταλόγου των σημαντικών πιέσεων, όπως έχουν περιληφθεί στην 1η Αναθεώρηση του Σ.Δ.Λ.Α.Π. του Υ.Δ. Αττικής, καθώς και των επιπτώσεών τους,

ε) επικαιροποίηση του Μητρώου Προστατευόμενων Περιοχών, με βάση νέα στοιχεία που έχουν προκύψει από την κείμενη νομοθεσία σε εφαρμογή των σχετικών ενωσιακών Οδηγιών,

στ) επανεξέταση των περιβαλλοντικών στόχων για όλα τα επιφανειακά και υπόγεια υδατικά συστήματα, συμπεριλαμβανομένων των ιδιαιτέρως τροποποιημένων και τεχνητών,

ζ) εκτίμηση της προόδου εφαρμογής της 1ης Αναθεώρησης του Σ.Δ.Λ.Α.Π. του Υ.Δ. Αττικής,

η) αναθεώρηση των Προγραμμάτων Βασικών και Συμπληρωματικών Μέτρων για την προστασία και την αποκατάσταση των υδατικών πόρων του Υ.Δ. Αττικής, όπως περιλαμβάνονται στην 1η Αναθεώρησή του, σύμφωνα με το άρθρο 12 και το Παράρτημα VIII του π.δ. 51/2007, και

θ) επικαιροποίηση της οικονομικής ανάλυσης των χρήσεων ύδατος και προσδιορισμός του υφιστάμενου βαθμού ανάκτησης κόστους για τις υπηρεσίες ύδατος.

Άρθρο τρίτο  
Παράρτημα

Προσαρτάται Παράρτημα στην παρούσα που αποτελεί αναπόσπαστο μέρος της.

ΠΑΡΑΡΤΗΜΑ



ΓΕΝΙΚΗ ΔΙΕΥΘΥΝΣΗ ΥΔΑΤΩΝ



2<sup>η</sup> ΑΝΑΘΕΩΡΗΣΗ ΣΧΕΔΙΟΥ ΔΙΑΧΕΙΡΙΣΗΣ  
Λεκανών Απορροής Ποταμών  
Υδατικού Διαμερίσματος  
Αττικής (ΕΛ06)



Με τη συγχρηματοδότηση της Ελλάδας και της Ευρωπαϊκής Ένωσης





ΕΛΛΗΝΙΚΗ ΔΗΜΟΚΡΑΤΙΑ

ΥΠΟΥΡΓΕΙΟ ΠΕΡΙΒΑΛΛΟΝΤΟΣ ΚΑΙ ΕΝΕΡΓΕΙΑΣ

Γενική Γραμματεία Φυσικού Περιβάλλοντος και Υδάτων

Γενική Διεύθυνση Υδάτων

2η Αναθεώρηση του Σχεδίου Διαχείρισης Λεκανών Απορροής Ποταμών του ΥΔ Αττικής (ΕΛ06)

Θεωρήθηκε

Αθήνα, 26/03/2024

Για τη ΓΔΥ/ΥΠΕΝ

Ο Γενικός Διευθυντής Υδάτων

DIMITRIOS VAKALIS

26/03/2024 18:07

Δρ Δημήτριος Βακάλης

ΕΡΓΟ: Κατάρτιση 2<sup>ης</sup> Αναθεώρησης Σχεδίων Διαχείρισης Λεκανών Απορροής Ποταμών των 14 Υδατικών Διαμερισμάτων της Χώρας» Υποέργα 1-5, Τμήμα 3 : «2η Αναθεώρηση των Σχεδίων Διαχείρισης Λεκανών Απορροής Ποταμών (ΣΔΛΑΠ) των Υδατικών Διαμερισμάτων Αττικής (ΕΛ06) και Ανατολικής Στερεάς Ελλάδας (ΕΛ07)».



## 2<sup>Η</sup> ΑΝΑΘΕΩΡΗΣΗ ΤΟΥ ΣΧΕΔΙΟΥ ΔΙΑΧΕΙΡΙΣΗΣ ΛΕΚΑΝΩΝ ΑΠΟΡΡΟΗΣ ΠΟΤΑΜΩΝ ΤΟΥ ΥΔΑΤΙΚΟΥ ΔΙΑΜΕΡΙΣΜΑΤΟΣ ΑΤΤΙΚΗΣ (ΕΛ06)

### ΠΕΡΙΕΧΟΜΕΝΑ

- 1 ΕΙΣΑΓΩΓΗ – 2<sup>Η</sup> ΑΝΑΘΕΩΡΗΣΗ ΤΟΥ ΣΧΕΔΙΟΥ ΔΙΑΧΕΙΡΙΣΗΣ ΛΕΚΑΝΩΝ ΑΠΟΡΡΟΗΣ ΠΟΤΑΜΩΝ .....
- 1.1 ΕΙΣΑΓΩΓΗ .....
- 1.2 ΘΕΣΜΙΚΟ ΠΛΑΙΣΙΟ.....
- 1.3 ΚΑΤΑΡΤΙΣΗ 2<sup>ΗΣ</sup> ΑΝΑΘΕΩΡΗΣΗΣ ΤΟΥ ΣΧΕΔΙΟΥ ΔΙΑΧΕΙΡΙΣΗΣ ΛΕΚΑΝΩΝ ΑΠΟΡΡΟΗΣ ΠΟΤΑΜΩΝ .....
- 1.3.1 Απαιτήσεις της Οδηγίας 2000/60/ΕΚ και στόχοι της 2<sup>ης</sup> Αναθεώρησης .....
- 1.3.2 Περιληπτική περιγραφή του Σχεδίου Διαχείρισης .....
- 1.3.3 Στρατηγική Μελέτη Περιβαλλοντικών Επιπτώσεων .....
- 1.4 ΔΙΑΔΙΚΑΣΙΑ ΔΙΑΒΟΥΛΕΥΣΗΣ.....
- 1.4.1 Απαιτήσεις της Οδηγίας 2000/60/ΕΚ για τη δημόσια διαβούλευση .....
- 1.4.2 Συμμετέχοντες, χρονοδιάγραμμα διαβούλευσης και τρόποι συμμετοχής .....
- 1.4.3 Αποτελέσματα διαβούλευσης και ενσωμάτωσή τους στο ΣΔΛΑΠ.....
- 1.5 ΣΥΝΕΡΓΕΙΕΣ ΣΧΕΤΙΚΕΣ ΜΕ ΤΙΣ ΕΝΩΣΙΑΚΕΣ ΟΔΗΓΙΕΣ/ ΔΡΑΣΕΙΣ.....
- 1.5.1 Σχέδια Διαχείρισης Κινδύνων Πλημμύρας .....
- 1.5.2 Οδηγία Πλαίσιο για τη Θαλάσσια Στρατηγική .....
- 1.5.3 Σχέδια Διαχείρισης κινδύνων ξηρασίας/λειψυδρίας .....
- 1.5.4 Κλιματική Αλλαγή.....
- 1.5.5 Βιώσιμη Ανάπτυξη «Ατζέντα 2030» .....
- 1.5.6 Εταιρικό Σύμφωνο για το Πλαίσιο Ανάπτυξης 2021 – 2027 (ΕΣΠΑ 2021-2027)
- 1.5.7 Εθνικό Σχέδιο Δράσης για την ορθολογική χρήση γεωργικών φαρμάκων.....
- 1.5.8 Εθνική Στρατηγική & Σχέδιο Δράσης για τη Βιοποικιλότητα.....
- 1.5.9 Περιφερειακά Χωροταξικά Πλαίσια .....
- 1.5.10 Εθνικό Επιχειρησιακό Σχέδιο για το Πόσιμο Νερό.....
- 1.5.11 Εθνικό Επιχειρησιακό Σχέδιο Λυμάτων.....
- 2 ΔΙΑΦΟΡΟΠΟΙΗΣΕΙΣ ΣΕ ΣΧΕΣΗ ΜΕ ΤΗΝ 1<sup>Η</sup> ΑΝΑΘΕΩΡΗΣΗ ΣΧΕΔΙΟΥ ΔΙΑΧΕΙΡΙΣΗΣ ΛΕΚΑΝΩΝ ΑΠΟΡΡΟΗΣ ΠΟΤΑΜΩΝ.....
- 2.1 ΠΡΟΟΔΟΣ ΥΛΟΠΟΙΗΣΗΣ ΤΟΥ ΠΡΟΓΡΑΜΜΑΤΟΣ ΜΕΤΡΩΝ ΤΗΣ 1<sup>ΗΣ</sup> ΑΝΑΘΕΩΡΗΣΗΣ ΣΔΛΑΠ (2<sup>Ο</sup> ΣΔΛΑΠ).....
- 2.1.1 Γενικά στοιχεία για το Πρόγραμμα Μέτρων της 1<sup>ης</sup> Αναθεώρησης ΣΔΛΑΠ (2<sup>ο</sup> ΣΔΛΑΠ) .....
- 2.1.2 Πρόοδος εφαρμογής των μέτρων της 1<sup>ης</sup> Αναθεώρησης ΣΔΛΑΠ (2<sup>ο</sup> ΣΔΛΑΠ) ....
- 2.1.3 Εμπειρία από την Εφαρμογή του Προγράμματος Μέτρων της 1<sup>ης</sup> Αναθεώρησης ΣΔΛΑΠ (2<sup>ο</sup> ΣΔΛΑΠ).....

2.2	ΚΥΡΙΕΣ ΔΙΑΦΟΡΟΠΟΙΗΣΕΙΣ ΣΕ ΣΧΕΣΗ ΜΕ ΤΗΝ 1 <sup>Η</sup> ΑΝΑΘΕΩΡΗΣΗ ΣΔΛΑΠ (2 <sup>Ο</sup> ΣΔΛΑΠ)	.....
2.2.1	Νέες αναλυτικές μεθοδολογίες για κρίσιμα θέματα εφαρμογής της Οδηγίας 2000/60/ΕΚ	.....
2.2.2	Καταγραφή των κύριων διαφοροποιήσεων	.....
3	ΠΕΡΙΓΡΑΦΗ ΤΟΥ ΥΔΑΤΙΚΟΥ ΔΙΑΜΕΡΙΣΜΑΤΟΣ – ΑΡΜΟΔΙΕΣ ΑΡΧΕΣ	.....
3.1	ΛΕΚΑΝΕΣ ΑΠΟΡΡΟΗΣ ΠΟΤΑΜΩΝ	.....
3.2	ΦΥΣΙΚΑ ΧΑΡΑΚΤΗΡΙΣΤΙΚΑ	.....
3.2.1	Γεωμορφολογία και Κλίμα	.....
3.2.2	Γεωλογία και Υδρολιθολογία	.....
3.3	ΑΝΘΡΩΠΟΓΕΝΗ ΧΑΡΑΚΤΗΡΙΣΤΙΚΑ	.....
3.3.1	Διοικητική δομή και πληθυσμός	.....
3.3.2	Χρήσεις γης	.....
3.3.3	Ζήτηση και κύριες χρήσεις ύδατος	.....
3.3.4	Κοινωνικοοικονομική σημασία των κύριων χρήσεων ύδατος	.....
3.4	ΑΡΜΟΔΙΕΣ ΑΡΧΕΣ	.....
3.4.1	Ταυτότητα της αρμόδιας Αρχής	.....
3.4.2	Κύριες αρμοδιότητες	.....
4	ΚΑΘΟΡΙΣΜΟΣ ΥΔΑΤΙΚΩΝ ΣΥΣΤΗΜΑΤΩΝ	.....
4.1	ΣΥΣΤΗΜΑΤΑ ΕΠΙΦΑΝΕΙΑΚΩΝ ΥΔΑΤΩΝ - ΤΥΠΟΛΟΓΙΑ	.....
4.1.1	Ποτάμια υδατικά συστήματα	.....
4.1.2	Λιμναία υδατικά συστήματα	.....
4.1.3	Μεταβατικά υδατικά συστήματα	.....
4.1.4	Παράκτια υδατικά συστήματα	.....
4.2	ΣΥΣΤΗΜΑΤΑ ΥΠΟΓΕΙΩΝ ΥΔΑΤΩΝ	.....
4.3	ΙΔΙΑΙΤΕΡΩΣ ΤΡΟΠΟΠΟΙΗΜΕΝΑ ΥΔΑΤΙΚΑ ΣΥΣΤΗΜΑΤΑ (ΙΤΥΣ) ΚΑΙ ΤΕΧΝΗΤΑ ΥΔΑΤΙΚΑ ΣΥΣΤΗΜΑΤΑ (ΤΥΣ)	.....
4.4	ΠΡΟΣΤΑΤΕΥΟΜΕΝΕΣ ΠΕΡΙΟΧΕΣ	.....
4.4.1	Γενικά	.....
4.4.2	Περιοχές που προορίζονται για άντληση ύδατος για ανθρώπινη κατανάλωση	.....
4.4.3	Υδατικά συστήματα που έχουν χαρακτηριστεί ως ύδατα αναψυχής	.....
4.4.4	Περιοχές ευαίσθητες στην παρουσία θρεπτικών ουσιών	.....
4.4.5	Περιοχές που προορίζονται για την προστασία οικοτόπων ή ειδών	.....
4.4.6	Περιοχές που προορίζονται για την προστασία υδρόβιων ειδών με οικονομική σημασία	.....
5	ΠΙΕΣΕΙΣ ΚΑΙ ΕΠΙΠΤΩΣΕΙΣ	.....
5.1	ΣΗΜΕΙΑΚΕΣ ΠΗΓΕΣ ΡΥΠΑΝΣΗΣ	.....

5.2	ΔΙΑΧΥΤΕΣ ΠΗΓΕΣ ΡΥΠΑΝΣΗΣ.....	
5.3	ΥΔΡΟΜΟΡΦΟΛΟΓΙΚΕΣ ΠΙΕΣΕΙΣ.....	
5.4	ΑΠΟΛΗΨΕΙΣ ΥΔΑΤΟΣ .....	
5.4.1	Απολήψεις από επιφανειακά υδατικά συστήματα .....	
5.4.2	Απολήψεις από υπόγεια υδατικά συστήματα .....	
5.4.3	Συνολικές απολήψεις ύδατος από επιφανειακά και υπόγεια υδατικά συστήματα 123	
5.5	ΛΟΙΠΕΣ ΠΙΕΣΕΙΣ .....	
5.6	ΣΥΓΚΕΝΤΡΩΤΙΚΑ ΣΤΟΙΧΕΙΑ ΠΙΕΣΕΩΝ .....	
5.7	ΕΚΤΙΜΗΣΗ ΤΩΝ ΕΠΙΠΤΩΣΕΩΝ.....	
5.7.1	Εκτίμηση των επιπτώσεων στα επιφανειακά υδατικά συστήματα.....	
5.7.2	Εκτίμηση των επιπτώσεων στα υπόγεια υδατικά συστήματα .....	
5.7.3	Διείδυση θαλασσινού νερού – Υφαλμύριση.....	
6	ΚΑΤΑΣΤΑΣΗ ΤΩΝ ΥΔΑΤΙΚΩΝ ΣΥΣΤΗΜΑΤΩΝ .....	
6.1	ΤΑΞΙΝΟΜΗΣΗ ΤΗΣ ΚΑΤΑΣΤΑΣΗΣ ΤΩΝ ΕΠΙΦΑΝΕΙΑΚΩΝ ΥΔΑΤΙΚΩΝ ΣΥΣΤΗΜΑΤΩΝ	
6.1.1	Εκτίμηση της κατάστασης των ποτάμιων υδατικών συστημάτων .....	
6.1.2	Εκτίμηση της κατάστασης των λιμναίων υδατικών συστημάτων .....	
6.1.3	Εκτίμηση της κατάστασης των μεταβατικών υδατικών συστημάτων .....	
6.1.4	Εκτίμηση της κατάστασης των παράκτιων υδατικών συστημάτων .....	
6.2	ΤΑΞΙΝΟΜΗΣΗ ΤΗΣ ΚΑΤΑΣΤΑΣΗΣ ΤΩΝ ΥΠΟΓΕΙΩΝ ΥΔΑΤΙΚΩΝ ΣΥΣΤΗΜΑΤΩΝ.....	
6.2.1	Εκτίμηση της κατάστασης των υπόγειων υδατικών συστημάτων .....	
6.2.2	Συγκριτικά αποτελέσματα σε σχέση με το 1 <sup>ο</sup> ΣΔΛΑΠ και την 1 <sup>η</sup> Αναθεώρηση ΣΔΛΑΠ .....	
6.3	ΕΘΝΙΚΟ ΔΙΚΤΥΟ ΠΑΡΑΚΟΛΟΥΘΗΣΗΣ ΤΗΣ ΚΑΤΑΣΤΑΣΗΣ ΤΩΝ ΥΔΑΤΩΝ .....	
7	ΟΙΚΟΝΟΜΙΚΗ ΑΝΑΛΥΣΗ ΧΡΗΣΕΩΝ ΥΔΑΤΟΣ .....	
7.1	ΘΕΣΜΙΚΟ ΠΛΑΙΣΙΟ.....	
7.1.1	Ενωσιακό Θεσμικό Πλαίσιο.....	
7.1.2	Εθνικό Θεσμικό Πλαίσιο .....	
7.2	ΠΡΟΣΔΙΟΡΙΣΜΟΣ ΥΠΗΡΕΣΙΩΝ ΥΔΑΤΟΣ, ΠΑΡΟΧΩΝ ΚΑΙ ΧΡΗΣΤΩΝ ΥΔΑΤΟΣ.....	
7.2.1	Υπηρεσίες ύδατος .....	
7.2.2	Πάροχοι υπηρεσιών ύδατος .....	
7.2.3	Χρήσεις Υπηρεσιών ύδατος.....	
7.3	ΕΚΤΙΜΗΣΗ ΚΟΣΤΟΥΣ ΚΑΙ ΒΑΘΜΟΥ ΑΝΑΚΤΗΣΗΣ ΥΠΗΡΕΣΙΩΝ ΥΔΑΤΟΣ.....	
7.3.1	Χρηματοοικονομικό κόστος .....	
7.3.2	Περιβαλλοντικό κόστος.....	



7.3.3	Κόστος πόρου .....	
<b>7.4</b>	<b>ΤΟ ΧΡΗΜΑΤΟΟΙΚΟΝΟΜΙΚΟ ΚΟΣΤΟΣ ΥΠΗΡΕΣΙΩΝ ΥΔΑΤΟΣ ΚΑΙ Η ΑΝΑΚΤΗΣΗ ΤΟΥ ΣΤΟ ΥΔΑΤΙΚΟ ΔΙΑΜΕΡΙΣΜΑ.....</b>	
7.4.1	Υπηρεσία παροχής νερού ύδρευσης και υπηρεσία αποχέτευσης και επεξεργασίας λυμάτων .....	
7.4.2	Υπηρεσία παροχής νερού για αγροτική χρήση .....	
7.4.3	Υπηρεσία παροχής νερού για βιομηχανική χρήση.....	
<b>7.5</b>	<b>ΠΕΡΙΒΑΛΛΟΝΤΙΚΟ ΚΟΣΤΟΣ ΚΑΙ ΚΟΣΤΟΣ ΠΟΡΟΥ .....</b>	
7.5.1	Περιβαλλοντικό κόστος και κόστος πόρου στην περίοδο 2015-2020 .....	
7.5.2	Εκτίμηση περιβαλλοντικού κόστους.....	
7.5.3	Εκτίμηση κόστους πόρου.....	
<b>8</b>	<b>ΠΕΡΙΒΑΛΛΟΝΤΙΚΟΙ ΣΤΟΧΟΙ – ΕΞΑΙΡΕΣΕΙΣ.....</b>	
<b>8.1</b>	<b>ΚΑΘΟΡΙΣΜΟΣ ΠΕΡΙΒΑΛΛΟΝΤΙΚΩΝ ΣΤΟΧΩΝ .....</b>	
8.1.1	Γενικά.....	
8.1.2	Στόχοι για τα επιφανειακά ΥΣ .....	
8.1.3	Στόχοι για τα υπόγεια ΥΣ.....	
8.1.4	Στόχοι για τις προστατευόμενες περιοχές .....	
<b>8.2</b>	<b>ΠΑΡΑΤΑΣΗ ΠΡΟΘΕΣΜΙΑΣ (ΑΡΘΡΟ 4.4 ΤΗΣ ΟΔΗΓΙΑΣ 2000/60/ΕΚ).....</b>	
<b>8.3</b>	<b>ΛΙΓΟΤΕΡΟ ΑΥΣΤΗΡΟΙ ΣΤΟΧΟΙ (ΑΡΘΡΟ 4.5 ΤΗΣ ΟΔΗΓΙΑΣ 2000/60/ΕΚ) .....</b>	
<b>8.4</b>	<b>ΠΡΟΣΩΡΙΝΗ ΥΠΟΒΑΘΜΙΣΗ (ΑΡΘΡΟ 4.6 ΤΗΣ ΟΔΗΓΙΑΣ 2000/60/ΕΚ).....</b>	
<b>8.5</b>	<b>ΝΕΑ ΚΑΙ ΠΡΟΓΡΑΜΜΑΤΙΖΟΜΕΝΑ ΕΡΓΑ ΑΞΙΟΠΟΙΗΣΗΣ ΥΔΑΤΙΚΩΝ ΠΟΡΩΝ (ΑΡΘΡΟ 4.7 ΤΗΣ ΟΔΗΓΙΑΣ 2000/60/ΕΚ) .....</b>	
<b>9</b>	<b>ΠΡΟΓΡΑΜΜΑ ΜΕΤΡΩΝ .....</b>	
<b>9.1</b>	<b>ΚΥΡΙΑ ΘΕΜΑΤΑ ΔΙΑΧΕΙΡΙΣΗΣ ΣΤΟ ΥΔΑΤΙΚΟ ΔΙΑΜΕΡΙΣΜΑ .....</b>	
<b>9.2</b>	<b>ΠΡΟΓΡΑΜΜΑ ΒΑΣΙΚΩΝ ΚΑΙ ΣΥΜΠΛΗΡΩΜΑΤΙΚΩΝ ΕΡΓΩΝ .....</b>	
9.2.1	Εισαγωγικά στοιχεία .....	
9.2.2	Δράσεις σε εφαρμογή Ενωσιακών οδηγιών (ομάδα I βασικών μέτρων) .....	
9.2.3	Άλλα Βασικά Μέτρα (Ομάδα II).....	
9.2.4	Εκτίμηση δυνατότητας επίτευξης καλής κατάστασης ως το 2027 μετά την εφαρμογή του προγράμματος βασικών μέτρων.....	
9.2.5	Συμπληρωματικά μέτρα.....	
<b>10</b>	<b>ΔΥΣΚΟΛΙΕΣ ΠΟΥ ΠΡΟΕΚΥΨΑΝ ΚΑΤΑ ΤΗΝ ΚΑΤΑΡΤΙΣΗ ΤΗΣ 2<sup>ΗΣ</sup> ΑΝΑΘΕΩΡΗΣΗΣ ΚΑΙ ΤΑ ΕΠΟΜΕΝΑ ΒΗΜΑΤΑ ΓΙΑ ΤΗΝ ΕΦΑΡΜΟΓΗ ΤΟΥ.....</b>	
<b>10.1</b>	<b>ΔΥΣΚΟΛΙΕΣ ΠΟΥ ΠΡΟΕΚΥΨΑΝ ΚΑΤΑ ΤΗΝ ΚΑΤΑΡΤΙΣΗ ΤΗΣ 2<sup>ΗΣ</sup> ΑΝΑΘΕΩΡΗΣΗΣ .....</b>	
<b>10.2</b>	<b>ΕΠΟΜΕΝΑ ΒΗΜΑΤΑ – ΕΦΑΡΜΟΓΗ ΤΗΣ 2<sup>ΗΣ</sup> ΑΝΑΘΕΩΡΗΣΗΣ ΣΔΛΑΠ.....</b>	
<b>11</b>	<b>ΣΥΝΟΠΤΙΚΑ ΣΤΑΤΙΣΤΙΚΑ ΣΤΟΙΧΕΙΑ ΓΙΑ ΤΟ ΥΔ ΑΤΤΙΚΗΣ (ΕΛ06).....</b>	
<b>ΠΑΡΑΡΤΗΜΑ Ι: Πίνακας Μέτρων ΚΟΔ που περιλαμβάνονται στο Βασικό Μέτρο Μ06Β0907 . 1</b>		

**ΠΕΡΙΕΧΟΜΕΝΑ ΠΙΝΑΚΩΝ**

Πίνακας 2-1:	Στάδιο ολοκλήρωσης των Βασικών Μέτρων προστασίας (Ομάδα Ι) .....
Πίνακας 2-2:	Συνοπτικός πίνακας προόδου ολοκλήρωσης προγραμμάτων Βασικών και Συμπληρωματικών Μέτρων (1 <sup>ης</sup> Αναθεώρησης ΣΔΛΑΠ) στο ΥΔ Αττικής (ΕΛ06) .....
Πίνακας 2-3:	Αριθμός Βασικών και Συμπληρωματικών Μέτρων (1ης Αναθεώρησης ΣΔΛΑΠ) που έχουν ολοκληρωθεί ανά κατηγορία μέτρου .....
Πίνακας 2-4:	Διαφοροποιήσεις που εντοπίζονται σε κάθε επιμέρους αντικείμενο του Αναθεωρημένου Σχεδίου Διαχείρισης σε σχέση με την 1 <sup>η</sup> Αναθεώρηση ΣΔΛΑΠ .....
Πίνακας 3-1:	Λεκάνη Απορροής ΥΔ Αττικής (ΕΛ06) .....
Πίνακας 3-2:	Μόνιμος Πληθυσμός Δήμων του ΥΔ Αττικής (ΕΛ06) ετών 2001-2011-2021 & Ποσοστιαία Μεταβολή .....
Πίνακας 3-3:	Μόνιμος Πληθυσμός ΥΔ Αττικής (ΕΛ06), ετών 2001–2011-2021 & Ποσοστιαία Μεταβολή .....
Πίνακας 3-4:	Χρήσεις γης σύμφωνα με το Σύστημα Αναγνώρισης Αγροτεμαχίων του ΟΠΕΚΕΠΕ (2021) .....
Πίνακας 3-5:	Απολήψεις για την κάλυψη της ζήτησης των χρήσεων ύδατος (m <sup>3</sup> /year)....
Πίνακας 3-6:	Κοινωνικοοικονομική σημασία των κύριων χρήσεων ύδατος στο ΥΔ Αττικής (ΕΛ06), 2020 .....
Πίνακας 3-7:	Ταυτότητα Εθνικής Αρμόδιας Αρχής.....
Πίνακας 3-8:	Ταυτότητα Περιφερειακών Αρμόδιων Αρχών .....
Πίνακας 3-9:	Ρόλος αρμόδιας αρχής ανά θεματικό αντικείμενο .....
Πίνακας 3-10:	Λεκάνες Απορροής Ποταμών και Αρμόδια Αποκεντρωμένη Διοίκηση .....
Πίνακας 4-1:	Αριθμός Επιφανειακών Υδατικών Συστημάτων στο ΥΔ Αττικής (ΕΛ06) ανά ΛΑΠ .....
Πίνακας 4-2:	Χαρακτηριστικά Μεσογειακού τύπου ποταμών, σύμφωνα με την Ευρωπαϊκή Απόφαση 2013/480/ΕΚ και την MED GIG .....
Πίνακας 4-3:	Ποτάμια υδατικά συστήματα και νέα τυπολογία, σύμφωνα με την Ευρωπαϊκή Απόφαση 2018/229/ΕΕ και την MED GIG, ανά ΛΑΠ Λεκανοπεδίου Αττικής (ΕΛ0626) του ΥΔ Αττικής (ΕΛ06).....
Πίνακας 4-4:	Τύποι τεχνητών λιμνών (ταμιευτήρες).....
Πίνακας 4-5:	Τύποι φυσικών λιμνών.....
Πίνακας 4-6:	Λιμναία ΥΣ και ποτάμια ΙΤΥΣ λιμναίου τύπου (ταμιευτήρες) με νέα τυπολογία ανά ΛΑΠ του ΥΔ Αττικής (ΕΛ06).....
Πίνακας 4-7:	Τυπολογία ελληνικών μεταβατικών υδάτων .....
Πίνακας 4-8:	Παράκτια υδατικά συστήματα του ΥΔ Αττικής (ΕΛ06).....
Πίνακας 4-9:	Υπόγεια Υδατικά Συστήματα του ΥΔ Αττικής (ΕΛ06) .....
Πίνακας 4-10:	Ποτάμια ΙΤΥΣ με σταθμό παρακολούθησης στο ΥΔ Αττικής (ΕΛ06) .....

- Πίνακας 4-11: Ποτάμια ΙΤΥΣ λιμναίου χαρακτήρα με σταθμό παρακολούθησης στο ΥΔ Αττικής (ΕΛ06) .....
- Πίνακας 4-12: Υδρομορφολογική κατάσταση ποτάμιων ΙΤΥΣ χωρίς σταθμό παρακολούθησης στο ΥΔ Αττικής (ΕΛ06).....
- Πίνακας 4-13: Υδρομορφολογική κατάσταση παράκτιων ΙΤΥΣ χωρίς σταθμό παρακολούθησης στο ΥΔ Αττικής (ΕΛ06) .....
- Πίνακας 4-14: Εποπτική εικόνα του αριθμού και της κάλυψης των Ιδιαίτερως Τροποποιημένων ΥΣ στο ΥΔ Αττικής (ΕΛ06) .....
- Πίνακας 4-15: Ιδιαίτερως Τροποποιημένα Ποτάμια ΥΣ στο ΥΔ Αττικής (ΕΛ06) .....
- Πίνακας 4-16: Ιδιαίτερως Τροποποιημένα Λιμναία ΥΣ και Ποτάμια ΥΣ λιμναίου τύπου (ταμειυτήρες) στο ΥΔ Αττικής (ΕΛ06) .....
- Πίνακας 4-17: Ιδιαίτερως Τροποποιημένα Παράκτια ΥΣ στο ΥΔ Αττικής (ΕΛ06) .....
- Πίνακας 4-18: ΥΥΣ ΥΔ Αττικής (ΕΛ06) ενταγμένα στο Μητρώο Προστατευόμενων Περιοχών .....
- Πίνακας 4-19: ΕΥΣ του ΥΔ Αττικής (ΕΛ06) ενταγμένα στο Μητρώο Προστατευόμενων Περιοχών .....
- Πίνακας 4-20: Ύδατα Αναψυχής και σχετικά παράκτια ΥΣ στο ΥΔ Αττικής (ΕΛ06).....
- Πίνακας 4-21: ΥΣ εντός της ευπρόσβλητης ζώνης Μεγάρων .....
- Πίνακας 4-22: ΥΣ εντός της ευπρόσβλητης ζώνης του Μαραθώνα .....
- Πίνακας 4-23: ΥΣ εντός της ευπρόσβλητης ζώνης Μεσογαίας .....
- Πίνακας 4-24: ΥΣ εντός της ευπρόσβλητης ζώνης Λεκάνης Ασωπού .....
- Πίνακας 4-25: Ευαίσθητες Περιοχές στο ΥΔ Αττικής (ΕΛ06).....
- Πίνακας 4-26: Πίνακας Μικρών Νησιωτικών Υγροτόπων στο ΥΔ Αττικής (ΕΛ06) .....
- Πίνακας 4-27: Προτεινόμενες προστατευόμενες περιοχές υδρόβιων ειδών με οικονομική σημασία .....
- Πίνακας 5-1: Συνολικά ετήσια φορτία BOD, N και P που παράγονται από σημειακές πηγές ρύπανσης στο ΥΔ Αττικής (ΕΛ06).....
- Πίνακας 5-2: Σημειακές πηγές ρύπανσης .....
- Πίνακας 5-3: Συνολικά ετήσια φορτία BOD, N και P που παράγονται από διάχυτες πηγές ρύπανσης στο ΥΔ Αττικής (ΕΛ06).....
- Πίνακας 5-4: Διάχυτες πηγές ρύπανσης .....
- Πίνακας 5-5: Έργα με υδρομορφολογικές αλλοιώσεις σε επιφανειακά υδατικά συστήματα προσδιορισμένα ως ΙΤΥΣ (αρχικά) στη ΛΑΠ Λεκανοπεδίου Αττικής (ΕΛ0626) .....
- Πίνακας 5-6: Αξιολόγηση πιέσεων στα υδρομορφολογικά χαρακτηριστικά των ΥΣ του ΥΔ Αττικής (ΕΛ06) .....
- Πίνακας 5-7: Συγκεντρωτικός πίνακας απολήψεων ύδατος εντός του ΥΔ Αττικής (ΕΛ06) .....
- Πίνακας 5-8: Ετήσιες απολήψεις νερού από τα επιφανειακά ΥΣ της ΛΑΠ Λεκανοπεδίου Αττικής (ΕΛ0626) .....



- Πίνακας 5-9: Ετήσια τροφοδοσία και απολήψεις από τα Υπόγεια Υδατικά Συστήματα του ΥΔ Αττικής (ΕΛ06) .....
- Πίνακας 5-10: Συνολικές απολήψεις ανά χρήση, από τα επιφανειακά και υπόγεια υδατικά συστήματα (m<sup>3</sup>/year) .....
- Πίνακας 5-11: Μονάδες αφαλάτωσης στο ΥΔ Αττικής (ΕΛ06) .....
- Πίνακας 5-12: Υφιστάμενοι Λιμένες ΥΔ Αττικής (ΕΛ06) κατηγοριών Κ1, Κ2, Κ3 .....
- Πίνακας 5-13: Σημαντικές Μαρίνες ΥΔ Αττικής (ΕΛ06) .....
- Πίνακας 5-14: Συνολικά ετήσια επιφανειακά φορτία ΒΟD, Ν και Ρ που απορρέουν από όλες τις πηγές ρύπανσης στα ΕΥΣ της ΛΑΠ Αττικής (ΕΛ0626) .....
- Πίνακας 5-15 Συνολικά ετήσια αθροιστικά φορτία και ετήσια αθροιστική διάλυση φορτίων ΒΟD, Ν και Ρ που απορρέουν από όλες τις πηγές ρύπανσης στα ποτάμια και λιμναία ΥΣ της ΛΑΠ Αττικής (ΕΛ0626) .....
- Πίνακας 5-16: Πίνακας εκτίμησης επιπτώσεων και αξιολόγησης κινδύνου μη επίτευξης στόχων στη ΛΑΠ Λεκανοπεδίου Αττικής (ΕΛ0626) .....
- Πίνακας 5-17: Πίνακας ποιοτικής - ποσοτικής κατάστασης ΥΥΣ στη ΛΑΠ Αττικής (ΕΛ0626) .....
- Πίνακας 6-1: Ποιοτικά στοιχεία και συστήματα ταξινόμησης της οικολογικής κατάστασης των επιφανειακών υδατικών συστημάτων .....
- Πίνακας 6-2: Ταξινόμηση κατάστασης ποτάμιων Υδατικών Συστημάτων ΥΔ Αττικής (ΕΛ06) .....
- Πίνακας 6-3: Διαφορές στην κατάσταση των ποτάμιων υδατικών συστημάτων μεταξύ του 1<sup>ου</sup> ΣΔΛΑΠ καθώς και της 1<sup>ης</sup> και 2<sup>ης</sup> Αναθεώρησης ΣΔΛΑΠ στο ΥΔ Αττικής (ΕΛ06) .....
- Πίνακας 6-4: Εκτίμηση της κατάστασης του ταμειυτήρα (ιδιαίτερως τροποποιημένο ποτάμιο υδατικό σύστημα λιμναίου τύπου) του ΥΔ Αττικής (ΕΛ06) .....
- Πίνακας 6-5: Διαφορές στην κατάσταση των λιμναίων υδατικών συστημάτων μεταξύ του 1<sup>ου</sup> ΣΔΛΑΠ καθώς και της 1<sup>ης</sup> και 2<sup>ης</sup> Αναθεώρησης ΣΔΛΑΠ στο ΥΔ Αττικής (ΕΛ06) .....
- Πίνακας 6-6: Εκτίμηση της κατάστασης των παράκτιων Υδατικών Συστημάτων του ΥΔ Αττικής (ΕΛ06) .....
- Πίνακας 6-7: Διαφορές στην κατάσταση των παράκτιων υδατικών συστημάτων μεταξύ του 1<sup>ου</sup> ΣΔΛΑΠ καθώς και της 1<sup>ης</sup> και 2<sup>ης</sup> Αναθεώρησης ΣΔΛΑΠ στο ΥΔ Αττικής (ΕΛ06) .....
- Πίνακας 6-8: Ποιοτικά Πρότυπα Υπογείων Υδάτων .....
- Πίνακας 6-9: Ανώτερες Αποδεκτές Τιμές Ρύπων Υπογείων Υδάτων .....
- Πίνακας 6-10: ΥΥΣ ΛΑΠ Αττικής - Χημική και Ποσοτική κατάσταση .....
- Πίνακας 6-11: Μεταβολή κατάστασης των ΥΥΣ μεταξύ 1<sup>ου</sup> Σχεδίου Διαχείρισης, 1<sup>ης</sup> Αναθεώρησης και 2<sup>ης</sup> Αναθεώρησης ΣΔΛΑΠ.....
- Πίνακας 6-12: Δίκτυο Παρακολούθησης της κατάστασης των Υπόγειων Υδάτων ΥΔ Αττικής (ΕΛ06) (ΦΕΚ 5384Β-2021) .....
- Πίνακας 6-13: Σταθμοί του ΕΔΠ για τα Ποτάμια ΥΣ του ΕΛ06 κατά τις περιόδους παρακολούθησης 2012- 2015 και 2018-2021 .....

- Πίνακας 6-14: Σταθμοί του ΕΔΠ για τα Λιμναία ΥΣ του ΕΛ06 κατά τις περιόδους παρακολούθησης 2012- 2015 και 2018-2021 .....
- Πίνακας 6-15: Σταθμοί του ΕΔΠ για τα Παράκτια ΥΣ του ΕΛ06 κατά τις περιόδους παρακολούθησης 2012- 2015 και 2018-2021 .....
- Πίνακας 7-1: Κατηγοριοποίηση Δήμων της Αττικής βάσει προέλευσης νερού και δικτύου διανομής .....
- Πίνακας 7-2: Ανάκτηση χρηματοοικονομικού κόστους ύδατος παροχής νερού ύδρευσης και υπηρεσίας αποχέτευσης και επεξεργασίας λυμάτων (όπου υφίστανται) στη ΛΑΠ ΕΛ0626 του ΥΔ Αττικής (ΕΛ06), 2020 .....
- Πίνακας 7-3: Ανάκτηση χρηματοοικονομικού κόστους ύδατος παροχής νερού ύδρευσης και υπηρεσίας αποχέτευσης και επεξεργασίας λυμάτων (όπου υφίστανται) ανά κατηγορία παρόχων του ΥΔ Αττικής (ΕΛ06), 2020 .....
- Πίνακας 7-4: Ανάκτηση χρηματοοικονομικού κόστους ύδατος παροχής νερού ύδρευσης και υπηρεσίας αποχέτευσης και επεξεργασίας λυμάτων (όπου υφίστανται) ανά χρήση στο ΥΔ Αττικής (ΕΛ06), 2020.....
- Πίνακας 7-5: Εκδοθείσα απόφαση καθορισμού και εκτίμηση ανάκτησης περιβαλλοντικού και κόστους πόρου στο ΥΔ Αττικής (ΕΛ06), 2020 .....
- Πίνακας 7-6: Περιβαλλοντικό κόστος στη ΛΑΠ Αττικής (ΕΛ0626) του ΥΔ Αττικής (ΕΛ06), 2024-2027.....
- Πίνακας 7-7: Κατανομή περιβαλλοντικού κόστους ανά χρήση ύδατος στη ΛΑΠ Αττικής (ΕΛ0626) του ΥΔ Αττικής (ΕΛ06), 2024-2027 .....
- Πίνακας 7-8: Κόστος πόρου στη ΛΑΠ Αττικής (ΕΛ0626) του ΥΔ Αττικής (ΕΛ06), 2024-2027 .....
- Πίνακας 7-9: Κατανομή κόστους πόρου ανά χρήση ύδατος στη ΛΑΠ Αττικής (ΕΛ0626), 2024-2027.....
- Πίνακας 8-1: Στόχοι κατάστασης ΕΥΣ έως το 2027 .....
- Πίνακας 8-2: Στόχοι κατάστασης ΥΥΣ μετά το 2027.....
- Πίνακας 8-3: Εξαιρέσεις ΥΣ μετά το 2027 .....
- Πίνακας 8-4: Επιφανειακά ΥΣ στο Υδατικό Διαμέρισμα Αττικής (ΕΛ06) στα οποία εφαρμόζεται εξαίρεση 4.4 από την επίτευξη καλής κατάστασης/καλού δυναμικού σύμφωνα με την Οδηγία και επεξήγηση της εξαίρεσης.....
- Πίνακας 8-5: Υπόγεια Υδατικά Συστήματα στο Υδατικό Διαμέρισμα Αττικής (ΕΛ06) στα οποία εφαρμόζεται εξαίρεση για την επίτευξη καλής κατάστασης / καλού δυναμικού, σύμφωνα με την Οδηγία και επεξήγηση της εξαίρεσης.....
- Πίνακας 8-6: Υπόγεια Υδατικά Συστήματα στο Υδατικό Διαμέρισμα Αττικής (ΕΛ06) στα οποία εφαρμόζεται εξαίρεση για την επίτευξη καλής κατάστασης, σύμφωνα με την Οδηγία και αντίστοιχες Πιέσεις που οδήγησαν στην εξαίρεση.....
- Πίνακας 8-7: Εξαιρέσεις άρθρο 4.5 Λιγότερο αυστηροί στόχοι.....
- Πίνακας 8-8: Επιφανειακά ΥΣ στο Υδατικό Διαμέρισμα ΕΛ06 στα οποία εφαρμόζεται εξαίρεση 4.5 από την επίτευξη καλής κατάστασης/καλού δυναμικού σύμφωνα με την Οδηγία και επεξήγηση της εξαίρεσης.....
- Πίνακας 9-1: Διατάξεις ενσωμάτωσης των Ενωσιακών Οδηγιών στο Εθνικό Δίκαιο .....
- Πίνακας 9-2: Δράσεις σε εφαρμογή Ενωσιακών Οδηγιών .....

Πίνακας 9-3:	Πίνακας Βασικών μέτρων (Ομάδα II) .....
Πίνακας 9-4:	Υδατικά συστήματα του ΥΔ Αττικής (ΕΛ06), για τα οποία κρίνεται απαραίτητη η λήψη συμπληρωματικών μέτρων .....
Πίνακας 9-5:	ΥΥΣ του ΥΔ Αττικής (ΕΛ06), για τα οποία κρίνεται απαραίτητη η λήψη συμπληρωματικών μέτρων .....
Πίνακας 9-6:	Πίνακας Συμπληρωματικών μέτρων .....
Πίνακας 11-1:	Κατηγορίες υδατικών συστημάτων ανά ΛΑΠ στο ΥΔ Αττικής (ΕΛ06) .....
Πίνακας 11-2:	Τύποι επιφανειακών υδατικών συστημάτων ανά ΛΑΠ στο ΥΔ Αττικής (ΕΛ06) .....
Πίνακας 11-3:	Αποτελέσματα αξιολόγησης της κατάστασης των υδατικών συστημάτων ανά ΛΑΠ στο ΥΔ Αττικής (ΕΛ06) .....

#### ΠΕΡΙΕΧΟΜΕΝΑ ΣΧΗΜΑΤΩΝ

Σχήμα 3-1:	Κατανομή των χρήσεων γης στο Υδατικό Διαμέρισμα Αττικής .....
Σχήμα 3-2:	Απαιτούμενες απολήψεις για την κάλυψη της ζήτησης στο ΥΔ Αττικής (ΕΛ06) ανά κατηγορία χρήσης .....
Σχήμα 3-3:	Σχηματική απεικόνιση των αρμόδιων αρχών σε εθνικό, περιφερειακό και τοπικό επίπεδο .....
Σχήμα 5-1:	Συνολικά ετήσια φορτία BOD, N και P που παράγονται στη Λεκάνη Απορροής Αττικής (ΕΛ0626) από σημειακές πηγές ρύπανσης .....
Σχήμα 5-2:	Συνολικά ετήσια φορτία BOD, N και P που παράγονται στη Λεκάνη Απορροής Αττικής (ΕΛ0626) από διάχυτες πηγές ρύπανσης .....
Σχήμα 5-3:	Απολήψεις ύδατος στο ΥΔ Αττικής (ΕΛ06) ανά κατηγορία χρήσης .....
Σχήμα 6-1:	Κατηγορίες ποιοτικών στοιχείων που χρησιμοποιούνται για την αξιολόγηση της κατάστασης των επιφανειακών υδατικών συστημάτων .....
Σχήμα 6-2:	Διάγραμμα ροής για την ταξινόμηση των φυσικών υδατικών συστημάτων (Guidance No 13 – Classification of Ecological Status) .....
Σχήμα 6-3:	Λόγος οικολογικής απόκλισης (EQR) .....
Σχήμα 6-4:	Κατηγορίες αξιολόγησης της χημικής κατάστασης επιφανειακών υδατικών συστημάτων .....
Σχήμα 6-5:	Διάγραμμα αξιολόγησης της συνολικής κατάστασης των επιφανειακών υδατικών συστημάτων .....
Σχήμα 7-1:	Ανάκτηση χρηματοοικονομικού κόστους των παρόχων νερού ύδρευσης και υπηρεσίας αποχέτευσης και επεξεργασίας λυμάτων (όπου υφίσταται) στο ΥΔ Αττικής (ΕΛ06) .....

#### ΠΕΡΙΕΧΟΜΕΝΑ ΧΑΡΤΩΝ

Χάρτης 1-1:	Τα Υδατικά Διαμερίσματα (ΥΔ) της Ελλάδας .....
Χάρτης 3-1:	Επισκόπηση ΥΔ Αττικής (ΕΛ06)- Μορφολογία .....
Χάρτης 3-2:	Διοικητική Διαίρεση ΥΔ Αττικής (ΕΛ06) σε επίπεδο Περιφερειών .....
Χάρτης 3-3:	Χρήσεις γης στο ΥΔ Αττικής (ΕΛ06) .....



- Χάρτης 4-1: Τυπολογία Επιφανειακών Υδατικών Συστημάτων ΥΔ Αττικής (ΕΛ06) .....
- Χάρτης 4-2: Υπόγεια Υδατικά Συστήματα του ΥΔ Αττικής (ΕΛ06) .....
- Χάρτης 4-3: Ιδιαιτέρως Τροποποιημένα και Τεχνητά Υδατικά Συστήματα στο ΥΔ Αττικής (ΕΛ06) .....
- Χάρτης 4-4: Προστατευόμενες περιοχές πόσιμου ύδατος του ΥΔ Αττικής (ΕΛ06) .....
- Χάρτης 4-5: Περιοχές υδάτων ακτών κολύμβησης στο ΥΔ Αττικής (ΕΛ06) .....
- Χάρτης 4-6: Θεσμοθετημένες Ευπρόσβλητες Ζώνες εξολοκλήρου εντός του ΥΔ Αττικής (ΕΛ06) .....
- Χάρτης 4-7: Θεσμοθετημένες Ευπρόσβλητες Ζώνες εξολοκλήρου εντός του ΥΔ Αττικής (ΕΛ06) .....
- Χάρτης 4-8: Ευαίσθητες περιοχές στο ΥΔ Αττικής (ΕΛ06) .....
- Χάρτης 4-9: Προστατευόμενες φυσικές περιοχές του δικτύου Natura και των μικρών νησιωτικών υγροτόπων του ΥΔ Αττικής (ΕΛ 06) .....
- Χάρτης 4-10: Προστατευόμενες περιοχές υδρόβιων ειδών οικονομικής σημασίας του ΥΔ Αττικής (ΕΛ06) .....
- Χάρτης 5-1: Σημειακές πηγές ρύπανσης στο Υδατικό Διαμέρισμα Αττικής (ΕΛ06).....
- Χάρτης 5-2: Ετήσια φορτία BOD (tn/ year) που παράγονται στη Λεκάνη Απορροής Αττικής (ΕΛ0626) από σημειακές πηγές ρύπανσης.....
- Χάρτης 5-3: Ετήσια φορτία N (tn/ year) που παράγονται στη Λεκάνη Απορροής Αττικής (ΕΛ0626) από σημειακές πηγές ρύπανσης.....
- Χάρτης 5-4: Ετήσια φορτία P (tn/ year) που παράγονται στη Λεκάνη Απορροής Αττικής (ΕΛ0626) από σημειακές πηγές ρύπανσης.....
- Χάρτης 5-5: Διάχυτες πηγές ρύπανσης στο ΥΔ Αττικής (ΕΛ06) .....
- Χάρτης 5-6: Ετήσια φορτία BOD (tn/ year) που παράγονται στη Λεκάνη Απορροής Αττικής (ΕΛ0626) από διάχυτες πηγές ρύπανσης .....
- Χάρτης 5-7: Ετήσια φορτία N (tn/ year) που παράγονται στη Λεκάνη Απορροής Αττικής (ΕΛ0626) από διάχυτες πηγές ρύπανσης .....
- Χάρτης 5-8: Ετήσια φορτία P (tn/ year) που παράγονται στη Λεκάνη Απορροής Αττικής (ΕΛ0626) από διάχυτες πηγές ρύπανσης .....
- Χάρτης 5-9: Ετήσια φορτία BOD που απορρέουν από όλες τις πηγές ρύπανσης στη ΛΑΠ Αττικής (ΕΛ0626) .....
- Χάρτης 5-10: Ετήσια φορτία N που απορρέουν από όλες τις πηγές ρύπανσης στη ΛΑΠ Αττικής (ΕΛ0626) .....
- Χάρτης 5-11: Ετήσια φορτία P που απορρέουν από όλες τις πηγές ρύπανσης στη ΛΑΠ Αττικής (ΕΛ0626) .....
- Χάρτης 5-12: Εκτίμηση κινδύνου για τα ΥΣ στο Υδατικό Διαμέρισμα Αττικής (ΕΛ06).....
- Χάρτης 6-1: Ταξινόμηση οικολογικής κατάστασης ποτάμιων Υδατικών Συστημάτων ΥΔ Αττικής (ΕΛ06) .....
- Χάρτης 6-2: Ταξινόμηση χημικής κατάστασης ποτάμιων Υδατικών Συστημάτων ΥΔ Αττικής (ΕΛ06) .....

Χάρτης 6-3:	Ταξινόμηση συνολικής κατάστασης ποτάμιων Υδατικών Συστημάτων ΥΔ Αττικής (ΕΛ06) .....
Χάρτης 6-4:	Ταξινόμηση οικολογικής κατάστασης ταμειυτήρα του ΥΔ Αττικής (ΕΛ06)..
Χάρτης 6-5:	Ταξινόμηση χημικής κατάστασης ταμειυτήρα του ΥΔ Αττικής (ΕΛ06) .....
Χάρτης 6-6:	Ταξινόμηση συνολικής κατάστασης ταμειυτήρα του ΥΔ Αττικής (ΕΛ06) ....
Χάρτης 6-7:	Ταξινόμηση οικολογικής κατάστασης παράκτιων Υδατικών Συστημάτων ΥΔ Αττικής (ΕΛ06) .....
Χάρτης 6-8:	Ταξινόμηση χημικής κατάστασης παράκτιων Υδατικών Συστημάτων ΥΔ Αττικής (ΕΛ06) .....
Χάρτης 6-9:	Ταξινόμηση συνολικής κατάστασης παράκτιων Υδατικών Συστημάτων ΥΔ Αττικής (ΕΛ06) .....
Χάρτης 6-10:	Ποιοτική (Χημική) Κατάσταση ΥΥΣ του ΥΔ Αττικής (ΕΛ06).....
Χάρτης 6-11:	Ποσοτική Κατάσταση των ΥΥΣ του ΥΔ Αττικής (ΕΛ06) .....

**ΣΥΝΤΟΜΕΥΣΕΙΣ**

AR	At Risk (Σε Κίνδυνο)
BQEs	Biological Quality Elements (Στοιχεία Βιολογικής Ποιότητας)
EQR	Λόγος Οικολογικής Απόκλισης) Ecological Quality Ratio
MED GIG	Μεσογειακή Ομάδα Διαβαθμονόμησης
NR	Not at Risk (Όχι σε Κίνδυνο)
PAR	Probably At Risk (Πιθανόν σε Κίνδυνο)
PNR	Probably Not at Risk (Πιθανόν Όχι σε Κίνδυνο)
SCI	Site of Community Importance (Τόπος Κοινοτικής Σημασίας)
SPA	Special Protection Area (Ζώνες Ειδικής Προστασίας)
WFD	Water Framework Directive (Οδηγία Πλαίσιο για τα Ύδατα)
WG ECOSTAT	Ομάδα Εργασίας για την Οικολογική Κατάσταση
WISE	Water Information System of Europe
AAT	Ανώτερες Αποδεκτές Τιμές
ΑΠΕ	Ανανεώσιμες Πηγές Ενέργειας
ΓΔΥ	Γενική Διεύθυνση Υδάτων
ΓΟΕΒ	Γενικός Οργανισμός Εγγείων Βελτιώσεων
ΔΕΥΑ	Δημοτικές Επιχειρήσεις Ύδρευσης - Αποχέτευσης
ΕΕ	Ευρωπαϊκή Ένωση
ΕΓΥ	Ειδική Γραμματεία Υδάτων
ΕΔΠ	Εθνικό Δίκτυο Παρακολούθησης
ΕΕΛ	Εγκατάσταση Επεξεργασίας Λυμάτων
ΕΖΔ	Ειδική Ζώνη Διατήρησης
ΕΚ	Ευρωπαϊκή Κοινότητα
ΕΚΒΥ	Ελληνικό Κέντρο Βιοτόπων Υγροτόπων
ΕΛΚΕΘΕ	Ελληνικό Κέντρο Θαλάσσιων Ερευνών
ΕΛΣΤΑΤ	Ελληνική Στατιστική Αρχή
ΕΜΕΚΑ	Επιτροπή Μελέτης των Επιπτώσεων της Κλιματικής Αλλαγής
ΕΜΣ	Ετήσια Μέση Συγκέντρωση
ΕΟΚ	Ευρωπαϊκή Οικονομική Κοινότητα
ΕΣΕΚ	Εθνική Στρατηγική για την Προσαρμογή στην Κλιματική Αλλαγή
ΕΣΠΑ	Εθνικό Στρατηγικό Πλαίσιο Αναφοράς
ΕΣΠΚΑ	Εθνική Στρατηγική για την Προσαρμογή στη Κλιματική Αλλαγή
ΕΥΔΑΠ Α.Ε.	Εταιρεία Ύδρευσης & Αποχέτευσης Πρωτεύουσας
ΕΥΣ	Επιφανειακό Υδατικό Σύστημα
ΖΕΠ	Ζώνη Ειδικής Προστασίας

ΙΤΥΣ	Ιδιαιτέρως Τροποποιημένο Υδατικό Σύστημα
ΚΚ	Καθοδηγητικό Κείμενο
ΚΟΔ	Καλό Οικολογικό Δυναμικό
ΚΥΑ	Κοινή Υπουργική Απόφαση
ΛΑΠ	Λεκάνη Απορροής Ποταμού
ΜΟΔ	Μέγιστο Οικολογικό Δυναμικό
ΜΠΠ	Μητρώο Προστατευόμενων Περιοχών
Ν.	Νόμος
ΝΠΔΔ	Νομικό Πρόσωπο Δημοσίου Δικαίου
ΟΠΥ	Οδηγία Πλαίσιο για τα Υδάτα (2000/60/ΕΚ)
ΟΤΑ	Οργανισμός Τοπικής Αυτοδιοίκησης
ΠΑΑ	Πρόγραμμα Αγροτικής Ανάπτυξης
Π.Δ.	Προεδρικό Διάταγμα
ΠΕ	Περιφερειακή Ενότητα
ΠεΣΠΚΑ	Περιφερειακή Σχέδιο Προσαρμογής στην Κλιματική Αλλαγή
ΠΜ	Πρόγραμμα Μέτρων
ΠΠΠ	Πρότυπα Ποιότητας Περιβάλλοντος
ΣΔΚΠ	Σχέδιο Διαχείρισης Κινδύνων Πλημμύρας
ΣΔΛΑΠ/ΣΔ	Σχέδιο Διαχείρισης Λεκανών Απορροής Ποταμού
ΣΜΠΕ	Στρατηγική Μελέτη Περιβαλλοντικών Επιπτώσεων
ΣΠΕ	Στρατηγική Περιβαλλοντική Εκτίμηση
ΤΛ	Τεχνητή Λίμνη
ΤΟΕΒ	Τοπικός Οργανισμός Εγγείων Βελτιώσεων
ΤτΕ	Τράπεζα της Ελλάδος
ΤΥΣ	Τεχνητό Υδατικό Σύστημα
ΥΑ	Υπουργική Απόφαση
ΥΔ	Υδατικό Διαμέρισμα
ΥΠΑΑΤ	Υπουργείο Αγροτικής Ανάπτυξης & Τροφίμων
ΥΠΕΝ	Υπουργείο Περιβάλλοντος & Ενέργειας
ΥΥΣ	Υπόγειο Υδατικό Σύστημα
ΥΣ	Υδατικό Σύστημα
ΦΕΚ	Φύλλο Εφημερίδας της Κυβερνήσεως
ΧΑΔΑ	Χώρος Ανεξέλεγκτης Διάθεσης Απορριμμάτων
ΧΥΤΑ	Χώρος Υγειονομικής Ταφής Απορριμμάτων

## 1 ΕΙΣΑΓΩΓΗ – 2Η ΑΝΑΘΕΩΡΗΣΗ ΤΟΥ ΣΧΕΔΙΟΥ ΔΙΑΧΕΙΡΙΣΗΣ ΛΕΚΑΝΩΝ ΑΠΟΡΡΟΗΣ ΠΟΤΑΜΩΝ

### 1.1 ΕΙΣΑΓΩΓΗ

Η Ευρωπαϊκή Ένωση έχει θεσπίσει από τις αρχές του 2000 μια νέα πολιτική για τη διαχείριση των υδατικών πόρων. Βασικό εργαλείο προώθησης της νέας πολιτικής είναι η Οδηγία Πλαίσιο 2000/60/ΕΚ για τα ύδατα.

Η εναρμόνιση της ελληνικής νομοθεσίας με την Ενωσιακή Οδηγία-Πλαίσιο 2000/60/ΕΚ έγινε με το ν. 3199/2003 (ΦΕΚ Α' 280) και το Π.Δ. 51/2007 (ΦΕΚ Α' 54). Με τις διατάξεις αυτές ενσωματώνονται στην εθνική νομοθεσία οι βασικές έννοιες της Οδηγίας για τους υδατικούς πόρους και ταυτόχρονα συγκροτήθηκε η διοικητική δομή και καθορίστηκαν οι αρμοδιότητες των επιμέρους φορέων, τόσο σε εθνικό όσο και σε περιφερειακό επίπεδο.

Προτεραιότητα και αναγκαίο βήμα για την εφαρμογή της Οδηγίας στη χώρα μας αποτέλεσε η κατάρτιση των Σχεδίων Διαχείρισης των Λεκανών Απορροής Ποταμών των 14 Υδατικών Διαμερισμάτων της χώρας. Τα όρια των Λεκανών Απορροής Ποταμών (ΛΑΠ) έχουν καθορισθεί με την υπ' αριθ. οικ. 706/2010 Απόφαση της Εθνικής Επιτροπής Υδάτων (ΦΕΚ 1383/Β'/02-09-2010 και ΦΕΚ 1572/Β'/28-09-2010 διόρθωσης του Παραρτήματος ΙΙ) και όπως αυτή ισχύει με την έγκριση των εκάστοτε Σχεδίων Διαχείρισης.

Σύμφωνα με το άρθρο 7 του ν.3199/2003, όπως τροποποιήθηκε με το άρθρο 32 του ν. 5037/2023, το «Σχέδιο Διαχείρισης Λεκάνης Απορροής Ποταμού» εγκρίνεται με Πράξη του Υπουργικού Συμβουλίου, ύστερα από γνώμη/εισήγηση του Υπουργού Περιβάλλοντος και Ενέργειας και ισχύει για έξι (6) χρόνια ή μέχρι την αναθεώρησή του. Σύμφωνα με το ίδιο άρθρο, κάθε Αποκεντρωμένη Διοίκηση εκπονεί Σχέδιο Διαχείρισης για την Περιοχή Λεκάνης Απορροής Ποταμών (Υδατικό Διαμέρισμα) αρμοδιότητάς της. Για το Υδατικό Διαμέρισμα για το οποίο είναι συναρμόδιες δυο ή περισσότερες Αποκεντρωμένες Διοικήσεις, το Σχέδιο Διαχείρισης Λεκάνης Απορροής Ποταμών (ΣΔΛΑΠ) καταρτίζεται από κοινού, εκτός αν ορίζεται διαφορετικά στην απόφαση της παρ. 3 του άρθρου 5 του ν. 3199/2003, όπως τροποποιήθηκε με το άρθρο 29 του ν.5037/2023. Μετά από αίτημα του Γραμματέα της Αποκεντρωμένης Διοίκησης, το Σχέδιο Διαχείρισης είναι δυνατόν να καταρτίζεται ή να τροποποιείται από τη Γενική Διεύθυνση Υδάτων του Υπουργείου Περιβάλλοντος και Ενέργειας. Στην περίπτωση αυτή, κατά την κατάρτιση, τελική επεξεργασία ή αναθεώρηση του Σχεδίου Διαχείρισης, η Γενική Διεύθυνση Υδάτων συνεργάζεται με την αρμόδια Διεύθυνση Υδάτων της οικείας Αποκεντρωμένης Διοίκησης.

Με βάση τα σχετικά αιτήματα των Γενικών Γραμματέων των Αποκεντρωμένων Διοικήσεων, η τότε Ειδική Γραμματεία Υδάτων (ΕΓΥ) του Υπουργείου Περιβάλλοντος και Ενέργειας (ΥΠΕΝ) ανέλαβε την εκπόνηση των Σχεδίων Διαχείρισης των 14 Υδατικών Διαμερισμάτων της Χώρας στον 1ο και 2ο Κύκλο Διαχείρισης. Για τον παρόντα 3ο Κύκλο Διαχείρισης, η Γενική Δ/ση Υδάτων (πρώην ΕΓΥ) του ΥΠΕΝ, ανέλαβε την εκπόνηση των Σχεδίων Διαχείρισης των 9 Υδατικών Διαμερισμάτων της Χώρας. Τα Σχέδια Διαχείρισης των υπολοίπων πέντε (5) Υδατικών Διαμερισμάτων, εκπονούνται από την Αποκεντρωμένη Διοίκηση Μακεδονίας – Θράκης (για τα ΥΔ Κεντρικής Μακεδονίας, Ανατολικής Μακεδονίας και Θράκης) και από την Αποκεντρωμένη Διοίκηση Ηπείρου (για τα ΥΔ Ηπείρου και Δυτικής Μακεδονίας). Το ΣΔΛΑΠ περιέχει όλα τα στοιχεία, πληροφορίες και εκτιμήσεις που είναι απαραίτητα για την προστασία και διαχείριση των υδάτων σύμφωνα με τις κατευθύνσεις και τη μεθοδολογία που ορίζει η Γενική Διεύθυνση Υδάτων του Υπουργείου Περιβάλλοντος και Ενέργειας. Το περιεχόμενο των ΣΔΛΑΠ καθορίζεται με το Π.Δ. 51/ 2007 (Α' 54).

Τα Σχέδια Διαχείρισης Λεκανών Απορροής Ποταμών των ΥΔ της Χώρας αναθεωρούνται και ενημερώνονται ανά εξαετία. Τα πρώτα Σχέδια Διαχείρισης, που έχουν εγκριθεί, αφορούσαν στον 1<sup>ο</sup> Κύκλο Διαχείρισης (2009-2015) και ισχυαν μέχρι την αναθεώρησή τους. Τα Σχέδια Διαχείρισης που

καταρτίστηκαν με την 1<sup>η</sup> Αναθεώρηση των Σχεδίων Διαχείρισης των Λεκανών Απορροής Ποταμών των 14 Υδατικών Διαμερισμάτων της χώρας, σύμφωνα με τις προδιαγραφές της Οδηγίας 2000/60/ΕΚ, αφορούσαν στον 2<sup>ο</sup> Κύκλο Διαχείρισης (2016-2021) και ίσχυαν μέχρι την αναθεώρησή τους. Τα Σχέδια Διαχείρισης που καταρτίζονται με τη 2<sup>η</sup> Αναθεώρηση των Σχεδίων Διαχείρισης των Λεκανών Απορροής Ποταμών των 14 Υδατικών Διαμερισμάτων της χώρας, σύμφωνα με τις προδιαγραφές της Οδηγίας 2000/60/ΕΚ, αφορούν στον 3<sup>ο</sup> Κύκλο Διαχείρισης (2022-2027) και ισχύουν μέχρι την αναθεώρησή τους.

## 1.2 ΘΕΣΜΙΚΟ ΠΛΑΙΣΙΟ

Η Οδηγία 2000/60/ΕΚ, γνωστή ως Οδηγία Πλαίσιο για τα Ύδατα (ΟΠΥ) που τέθηκε σε ισχύ στις 22 Δεκεμβρίου 2000, θέσπισε, για πρώτη φορά, πλαίσιο για την προστασία των επιφανειακών και υπογείων υδάτων συνολικά σε επίπεδο Λεκάνης Απορροής Ποταμού (ΛΑΠ).

Η ΟΠΥ αποτελεί μια συνολική και καινοτόμο προσπάθεια προστασίας και διαχείρισης των υδατικών πόρων και συνιστά το πιο βασικό θεσμικό εργαλείο που εισάγεται στον τομέα των υδάτων, σε επίπεδο Ευρωπαϊκής Ένωσης (ΕΕ). Συνδυάζει ποιοτικούς, οικολογικούς και ποσοτικούς στόχους για την προστασία των εσωτερικών επιφανειακών (ποταμών και λιμνών), των μεταβατικών, των παράκτιων και των υπόγειων υδάτων και θέτει ως κεντρική ιδέα την ολοκληρωμένη διαχείρισή τους στη γεωγραφική κλίμακα των ΛΑΠ. Επιπλέον, επαναπροσδιορίζει την έννοια της Λεκάνης Απορροής Ποταμού, η οποία περιλαμβάνει επίσης τα δέλτα, τις εκβολές ποταμών και τα παράκτια οικοσυστήματα.

Παράλληλα, αντιμετωπίζονται συνολικά όλες οι χρήσεις και υπηρεσίες ύδατος, συνυπολογίζοντας την αξία του νερού για το περιβάλλον, την υγεία, την ανθρώπινη κατανάλωση και την κατανάλωση σε παραγωγικούς τομείς. Η Οδηγία ενισχύει και διασφαλίζει τη συμμετοχή του κοινού με τη δημιουργία συστηματικών και ουσιαστικών διαδικασιών διαβούλευσης. Παράλληλα, προωθεί την αειφόρο και ολοκληρωμένη διαχείριση των διασυνοριακών λεκανών απορροής ποταμών. Στο ίδιο πλαίσιο, η ΟΠΥ δημιουργεί και εισάγει νέες προσεγγίσεις στην αντιμετώπιση κινδύνων από τις πλημμύρες και την ξηρασία.

Το θεσμικό πλαίσιο της Ελλάδας έχει εναρμονισθεί με την ΟΠΥ, με τις ακόλουθες νομοθετικές διατάξεις:

1. Το ν. 3199/09.12.2003 (ΦΕΚ Α' 280/9.12.2003) για την «προστασία και διαχείριση των υδάτων -εναρμόνιση με την Οδηγία 2000/60/ΕΚ του Ευρωπαϊκού Κοινοβουλίου και του Συμβουλίου της 23ης Οκτωβρίου 2000», όπως τροποποιήθηκε και ισχύει. Σημειώνεται η τροποποίησή του με το ν.4117/04.02.2013 (ΦΕΚ Α' 29/5.2.2013) «Κύρωση της από 31 Οκτωβρίου 2012 Πράξης Νομοθετικού Περιεχομένου «Τροποποίηση της παρ. 16 του άρθρου 49 του ν. 4030/2011 «Νέος τρόπος έκδοσης αδειών δόμησης, ελέγχου κατασκευών και λοιπές διατάξεις (Α' 249)» και λοιπές διατάξεις του Υπουργείου Περιβάλλοντος, Ενέργειας και Κλιματικής Αλλαγής», με τον οποίο αντικαταστάθηκε η παράγραφος 2 του άρθρου 7 του ν. 3199/2003 και καθορίστηκε ότι «Υστερα από αίτημα του Γενικού Γραμματέα της Αποκεντρωμένης Διοίκησης είναι δυνατόν το Σχέδιο Διαχείρισης να καταρτίζεται, να αναθεωρείται ή να ενημερώνεται από την Ειδική Γραμματεία Υδάτων του Υπουργείου Περιβάλλοντος, Ενέργειας και Κλιματικής Αλλαγής. Άλλες τροποποιήσεις έχουν γίνει με το ν. 4315/24.12.2014 (ΦΕΚ 269/Α/2014, άρθρο 24) «Πράξεις εισφοράς σε γη και σε χρήμα - Ρυμοτομικές απαλλοτριώσεις και άλλες διατάξεις», το οποίο διορθώθηκε με το ΦΕΚ Α' 93/ 2017 «Διόρθωση Σφάλματος στο ΦΕΚ 269, τ.Α'/24-12-2014», με το ν. 4423/2016 (ΦΕΚ Α' 182/ 2016) «Δασικές Συνεταιριστικές Οργανώσεις και άλλες διατάξεις», άρθρο 53, το οποίο αφορά στη σύσταση του Συμβουλίου Υδάτων της Αποκεντρωμένης Διοίκησης και με το ν. 4519/ (ΦΕΚ 25/Α/20.2.2018) «Φορείς Διαχείρισης Προστατευόμενων Περιοχών και άλλες διατάξεις». Η τελευταία τροποποίηση έγινε το 2023 με το ν. 5037/28.03.2023 (ΦΕΚ

Α'78) «Μετονομασία της Ρυθμιστικής Αρχής Ενέργειας σε Ρυθμιστική Αρχή Αποβλήτων, Ενέργειας και Υδάτων και διεύρυνση του αντικειμένου της με αρμοδιότητες επί των υπηρεσιών ύδατος και της διαχείρισης αστικών αποβλήτων, ενίσχυση της υδατικής πολιτικής - Εκσυγχρονισμός της νομοθεσίας για τη χρήση και παραγωγή ηλεκτρικής ενέργειας από ανανεώσιμες πηγές μέσω της ενσωμάτωσης των Οδηγιών ΕΕ 2018/2001 και 2019/944 - Ειδικότερες διατάξεις για τις ανανεώσιμες πηγές ενέργειας και την προστασία του περιβάλλοντος. Ο πρόσφατος ν. 5037/23, ΦΕΚ-78 Α/28-3-23, με το άρθρο 26 παρ. 1, το οποίο ορίζει ότι "1. Το Υπουργείο Περιβάλλοντος και Ενέργειας χαράσσει την πολιτική για την προστασία και διαχείριση των υδάτων και ελέγχει την εφαρμογή της. Όπου, ιδίως στο ν. 3199/2003 (Α'280) και στα Π.Δ. 51/2007 (Α'54) και 132/2017 (Α'160), αναφέρεται η Εθνική Επιτροπή Υδάτων, νοείται από την έναρξη ισχύος του παρόντος, ο Υπουργός Περιβάλλοντος και Ενέργειας, με την επιφύλαξη ειδικότερων διατάξεων", με το άρθρο 28, το οποίο συστήνει Γνωμοδοτική Επιτροπή Υδάτων στην Γενική Διεύθυνση Υδάτων, με το άρθρο 30, με το οποίο τροποποιεί τη σύσταση του Συμβουλίου Υδάτων Αποκεντρωμένης Διοίκησης, με το άρθρο 31, το οποίο εισάγει το άρθρο 6Α σχετικά με την Εθνική Στρατηγική για τα Ύδατα, με το άρθρο 32, το οποίο τροποποιεί το άρθρο 7 σχετικά με τα Σχέδια Διαχείρισης και με το άρθρο 36 περ. Γ καταργείται το άρθρο 3 του ν.3199/03.

2. Το Π.Δ. 51/08.03.2007 (ΦΕΚ Α' 54/8.3.2007) «Καθορισμός μέτρων και διαδικασιών για την ολοκληρωμένη προστασία και διαχείριση των υδάτων σε συμμόρφωση με τις διατάξεις της Οδηγίας 2000/60/ΕΚ «για τη θέσπιση πλαισίου κοινοτικής δράσης στον τομέα της πολιτικής των υδάτων» του Ευρωπαϊκού Κοινοβουλίου και του Συμβουλίου της 23ης Οκτωβρίου 2000», κατ' εξουσιοδότηση των διατάξεων του άρθρου 15, παράγραφος 1 του ν. 3199/2003 όπως τροποποιήθηκε και ισχύει. Σημειώνεται ότι οι τροποποιήσεις του Π.Δ. 51/2007 έγιναν με τρεις (3) Κοινές Υπουργικές Αποφάσεις το 2010, 2011, 2013 [ΚΥΑ υπ' αριθμ. 51354/2641/Ε103/10 (ΦΕΚ 1909 Β/8-12-2010) περί τροποποίησης του παραρτήματος ΙΧ του Π.Δ. 51/2007, ΚΥΑ υπ' αριθμ. 48416/2037/Ε.103/2011 (ΦΕΚ 2516/Β/2011) περί τροποποίησης του άρθρ. 12 του Π.Δ. 51/2007, ΚΥΑ υπ' αριθμ. οικ.178960/16 (ΦΕΚ 1635 Β/09-06-2016) περί τροποποίησης του Παραρτήματος ΙΙΙ του Π.Δ. 51/2007], με το ν.4117/2013(ΦΕΚ Α' 29) «Κύρωση της από 31 Οκτωβρίου 2012 Πράξης Νομοθετικού Περιεχομένου «Τροποποίηση της παρ. 16 του άρθρου 49 του ν. 4030/2011 «Νέος τρόπος έκδοσης αδειών δόμησης, ελέγχου κατασκευών και λουπές διατάξεις (Α' 249)» περί τροποποίησης του άρθρ. 8 του Π.Δ. 51/2007 και με το ν. 5037/28.03.2023 (ΦΕΚ Α' 78).

Κατ' εξουσιοδότηση των διατάξεων του ν.3199/2003, έχουν εκδοθεί οι παρακάτω Αποφάσεις:

1. ΚΥΑ 47630/16.11.2005 (ΦΕΚ Β' 1688/) «Διάρθρωση της Διεύθυνσης Υδάτων της Περιφέρειας», με την οποία συγκροτήθηκαν οι Διευθύνσεις Υδάτων των 13 Περιφερειών της χώρας, όπως αυτή ισχύει μετά το ν. 3852/2010 (ΦΕΚ Α' 87) «Νέα Αρχιτεκτονική της Αυτοδιοίκησης και της Αποκεντρωμένης Διοίκησης – Πρόγραμμα Καλλικράτης» και τα κατ' εξουσιοδότηση αυτού Προεδρικά Διατάγματα περί Οργανισμών των Αποκεντρωμένων Διοικήσεων της χώρας- Π.Δ. 135/2010 (ΦΕΚ Α' 228/27.12.2010) «Οργανισμός της Αποκεντρωμένης Διοίκησης Αττικής.» όπως ισχύει.
2. ΚΥΑ 49139/24.11.2005 (ΦΕΚ Β' 1695), «Οργάνωση της Κεντρικής Υπηρεσίας Υδάτων του Υπουργείου Περιβάλλοντος, Χωροταξίας και Δημοσίων Έργων», όπως αυτή αντικαταστάθηκε με την ΚΥΑ 322/21.03.2013 (ΦΕΚ Β' 679) «Οργάνωση της Ειδικής Γραμματείας Υδάτων του Υπουργείου Περιβάλλοντος, Ενέργειας και Κλιματικής Αλλαγής» και τελικά ισχύει με το Π.Δ. 132/30.10.2017 (ΦΕΚ Α' 160) «Οργανισμός Υπουργείου Περιβάλλοντος και Ενέργειας», το οποίο καθορίζει τους Στρατηγικούς σκοπούς της τότε ΕΓΥ και τη διάρθρωσή της (Κεφ.Ζ), καθώς και με το Π.Δ. 84/2019 (ΦΕΚ Α' 123/17.07.2019).
3. ΚΥΑ 140384/19.08.2011 (ΦΕΚ Β' 2017/9.9.2011) «Ορισμός Εθνικού Δικτύου Παρακολούθησης της ποιότητας και της ποσότητας των υδάτων με καθορισμό των θέσεων (σταθμών) μετρήσεων και των φορέων που υποχρεούνται στη λειτουργία τους, κατά το άρθρο 4, παράγραφος 4 του ν.3199/2003», όπως τροποποιήθηκε από την ΚΥΑ Αριθμ.



- ΥΠΕΝ/ΔΠΔΥΠ/107168/1444 (ΦΕΚ 5384/Β/19.11.2021) «Αναθεώρηση του Εθνικού Δικτύου Παρακολούθησης της ποιότητας και της ποσότητας των υδάτων με καθορισμό των σταθμών παρακολούθησης και των υπόχρεων Φορέων για τη λειτουργία τους, σύμφωνα με το άρθρο 4, παρ. 4 του ν. 3199/2003 (Α' 280). Αντικατάσταση της υπ' αρ. 140384/2011 (Β' 2017) κοινής υπουργικής απόφασης».
4. ΚΥΑ 146896/27.10.2014 (ΦΕΚ Β' 2878 και Β' 3142) «Κατηγορίες αδειών χρήσης και εκτέλεσης έργων αξιοποίησης των υδάτων. Διαδικασία και όροι έκδοσης των αδειών, περιεχόμενο και διάρκεια ισχύος τους και άλλες συναφείς διατάξεις», όπως τροποποιήθηκε με τις ΚΥΑ οικ.101123/10.07.2015 (ΦΕΚ Β' 1435), οικ.170766/22.01.2016 (ΦΕΚ Β' 69) και οικ.140424/06.03.2017 (ΦΕΚ Β' 814) και ισχύει, και με την οποία αντικαταστάθηκαν οι ΚΥΑ 43504/05.12.2005 (ΦΕΚ Β' 1784) και ΚΥΑ 150559/10.06.2011 (ΦΕΚ Β' 1440) και ΚΥΑ υπ' αριθμ. ΥΠΕΝ/ΔΠ.Δ.ΥΠ/36530/398/20 (ΦΕΚ 1562 Β/24-4-2020).
  5. Κ.Υ.Α. 145026/10.1.2014 (ΦΕΚ Β' 31/14.01.2014) Σύσταση, διαχείριση και λειτουργία Εθνικού Μητρώου Σημείων Υδροληψίας (Ε.Μ.Σ.Υ.) από Επιφανειακά και Υπόγεια Υδατικά Συστήματα – Κωδικοποιημένη, όπως τροποποιήθηκε με την 145893/12.5.2014 (ΦΕΚ Β' 1212/13.5.2014), την 146896/17.10.2014 (ΦΕΚ Β' 2878/27.10.2014) και την 140424/6.3.2017 (ΦΕΚ Β' 814/14.03.2017).
  6. ΚΥΑ ΥΠΕΝ/ΔΠΔΥΠ/107168/1444/2021 (ΦΕΚ Β' 5384/19.11.2021) “Αναθεώρηση του Εθνικού Δικτύου Παρακολούθησης της ποιότητας και της ποσότητας των υδάτων με καθορισμό των σταθμών παρακολούθησης και των υπόχρεων Φορέων για τη λειτουργία τους, σύμφωνα με το άρθρο 4, παρ. 4 του ν. 3199/2003 (Α' 280). Αντικατάσταση της υπ' αρ. 140384/2011 (Β' 2017) κοινής υπουργικής απόφασης”.
  7. Απόφαση υπ' αριθμ. οικ. 706/16.07.2010 (ΦΕΚ Β' 1383/2010) της Εθνικής Επιτροπής Υδάτων (ΦΕΚ Β' 1383/2010) «Καθορισμός των Λεκανών Απορροής Ποταμών της χώρας και ορισμού των αρμόδιων Περιφερειών για τη διαχείριση και προστασία τους», όπως διορθώθηκε με το ΦΕΚ 1572/Β'/2010 και όπως αυτή ισχύει μετά την έγκριση των εκάστοτε Σχεδίων Διαχείρισης Λεκανών Απορροής Ποταμών των 14 Υδατικών Διαμερισμάτων της χώρας.
  8. Απόφαση αριθμ. οικ. 903/21.12.2017 (ΦΕΚ Β' 4672/29.12.2017) της Εθνικής Επιτροπής Υδάτων με την οποία εγκρίθηκε η 1η Αναθεώρηση Σχεδίου Διαχείρισης Λεκανών Απορροής Ποταμών του Υδατικού Διαμερίσματος Αττικής.
  9. Οι γενικοί κανόνες κοστολόγησης και τιμολόγησης υπηρεσιών ύδατος όπως αυτοί ισχύουν, σύμφωνα με το ν. 5037/28.03.2023 (ΦΕΚ Α' 78/28.03.2023) και την ΚΥΑ ΥΠΕΝ/ΔΣΔΥΥ/53924/460/2023 (ΦΕΚ Β' 3309/18.05.2023).

Άμεσα συναφές με την εφαρμογή της ΟΠΥ είναι και το θεσμικό πλαίσιο, με το οποίο ενσωματώθηκε, στο Εθνικό δίκαιο, η ενωσιακή νομοθεσία για την προστασία των υδάτων, όπως ορίζεται στο Παράρτημα VI της ΟΠΥ (Μέρος Α) και τυχόν άλλες διατάξεις του Εθνικού δικαίου που σχετίζονται με θέματα προστασίας και διαχείρισης υδατικών πόρων:

- i. Ν.1650/1986 (ΦΕΚ Α' 160/16.10.1986) με τον οποίο ενσωματώθηκε στο εθνικό δίκαιο η Οδηγία 85/337/ΕΟΚ «για την εκτίμηση των επιπτώσεων ορισμένων σχεδίων δημοσίων και ιδιωτικών έργων στο περιβάλλον» όπως τροποποιήθηκε και ισχύει.
- ii. Ν. 3983/2011 (ΦΕΚ Α' 144/17.06.2011) "Εθνική Στρατηγική για τη προστασία και διαχείριση του θαλασσίου περιβάλλοντος", όπως τροποποιήθηκε και ισχύει, η υπ' αριθμ. 1175/2012 Απόφαση του Αναπληρωτή ΥΠΕΚΑ «Έγκριση περιβαλλοντικών στόχων και δεικτών για τα θαλάσσια ύδατα, σύμφωνα με την παρ. 3 του άρθρου 10 του ν. 3983/2011» (ΦΕΚ Β' 2939/02.11.2012), η υπ' αριθμ. 126635/2016 Απόφαση του Αν. Υ.Π.ΕΝ. «Έγκριση των προγραμμάτων παρακολούθησης για τη συνεχή εκτίμηση των θαλασσίων υδάτων του άρθρου 11 του ν.3983/2011» (ΦΕΚ Β' 3799/25.11.2016) , η Υ.Α. ΥΠΕΝ/ΔΠΔΥΠ/661/5/22 “Επικαιροποίηση των Προγραμμάτων Παρακολούθησης για τη συνεχή εκτίμηση της περιβαλλοντικής κατάστασης των θαλάσσιων υδάτων σύμφωνα με το ν. 3983/2011 (Α' 144). Αντικατάσταση της υπ' αρ. 126635/2016 (Β' 3799) υπουργικής απόφασης”(ΦΕΚ Β'

- 325/1.2.2022), καθώς και η ΚΥΑ οικ. 126856/2017 «Ορισμός αρμόδιων φορέων για την παρακολούθηση για την παρακολούθηση της ποιότητας των θαλασσίων υδάτων και καθορισμός των υποχρεώσεών τους, σύμφωνα με το άρθρο 19, παρ. 1 του ν.3983/2011» (ΦΕΚ Β' 11/11.1.2017).
- iii. Ν. 4036/27.01.2012 (ΦΕΚ Α' 8/27.1.2012) «Διάθεση γεωργικών φαρμάκων στην αγορά, ορθολογική χρήση αυτών και συναφείς διατάξεις» για την έγκριση και έλεγχο φυτοπροστατευτικών προϊόντων, προς εφαρμογή των Κ 1107/2009, Κ 396/2005 και της Οδηγίας 2009/128/ΕΚ, σχετικά με τη διάθεση φυτοπροστατευτικών προϊόντων στην αγορά και την κατάργηση των οδηγιών 79/117/ΕΟΚ και 91/414/ΕΟΚ του Συμβουλίου όπως τροποποιήθηκε και ισχύει.
- iv. Ν.4258/14.04.2014 (ΦΕΚ Α' 94/14.4.2014) για την «Διαδικασία Οριοθέτησης και ρυθμίσεις θεμάτων για τα υδατορέματα – ρυθμίσεις Πολεοδομικής νομοθεσίας και άλλες διατάξεις», όπως τροποποιήθηκε και ισχύει και εκδόθηκε η ΚΥΑ 140055/2017 με «Διαδικασία Οριοθέτησης και ρυθμίσεις θεμάτων για τα υδατορέματα – ρυθμίσεις Πολεοδομικής νομοθεσίας και άλλες διατάξεις» (ΦΕΚ Β' 428).
- v. Ν. 4685/2020 (ΦΕΚ Α' 92/07.05.2020) «Εκσυγχρονισμός περιβαλλοντικής νομοθεσίας και ενσωμάτωση στην ελληνική νομοθεσία των Οδηγιών 2018/844 και 2019/692 του Ευρωπαϊκού Κοινοβουλίου και του Συμβουλίου και Λοιπές διατάξεις» όπως τροποποιήθηκε από το ν. 4951/2022 (ΦΕΚ 129Α/04.07.2022) , το ν. 4964/2022 (ΦΕΚ 150Α/30.07.2022), το ν. 5037/2023 (ΦΕΚ Α' 58/28.3.2023) και το ν. 5069/2023 (ΦΕΚ Α' 193/28.11.2023) .
- vi. Ν. 4819/2021 (ΦΕΚ Α' 129Α/23.07.2021) «Ολοκληρωμένο πλαίσιο για τη διαχείριση των αποβλήτων - Ενσωμάτωση των Οδηγιών 2018/ 851 και 2018/852 του Ευρωπαϊκού Κοινοβουλίου και του Συμβουλίου της 30ής Μαΐου 2018 για την τροποποίηση της Οδηγίας 2008/98/ΕΚ περί αποβλήτων και της Οδηγίας 94/62/ΕΚ περί συσκευασιών και απορριμμάτων συσκευασιών, πλαίσιο οργάνωσης του Ελληνικού Οργανισμού Ανακύκλωσης, διατάξεις για τα πλαστικά προϊόντα και την προστασία του φυσικού περιβάλλοντος, χωροταξικές - πολεοδομικές, ενεργειακές και συναφείς επείγουσες ρυθμίσεις» (όπως τροποποιήθηκε και ισχύει.
- vii. Ν. 4936/2022 (ΦΕΚ Α' 105/ 27.5.2022) «Εθνικός Κλιματικός Νόμος - Μετάβαση στην κλιματική ουδετερότητα και προσαρμογή στην κλιματική αλλαγή, επείγουσες διατάξεις για την αντιμετώπιση της ενεργειακής κρίσης και την προστασία του περιβάλλοντος» όπως τροποποιήθηκε και ισχύει και η ΚΥΑ 140055/2017 με «Διαδικασία Οριοθέτησης και ρυθμίσεις θεμάτων για τα υδατορέματα – ρυθμίσεις Πολεοδομικής νομοθεσίας και άλλες διατάξεις» (ΦΕΚ Β' 428).
- viii. ΚΥΑ 5673/400/05.03.1997 (ΦΕΚ Β' 192/14.3.1997) «Μέτρα και όροι για την επεξεργασία αστικών λυμάτων» και οι τροποποιητικές αυτής αποφάσεις Υ.Α. 19661/1982/2.8.1999 (ΦΕΚ Β' 1811) και Υ.Α. 48392/939/28.3.2002 (ΦΕΚ Β' 405), σχετικά με την εναρμόνιση του εθνικού δικαίου με τις διατάξεις της Οδηγίας 91/271/ΕΟΚ “για την επεξεργασία αστικών λυμάτων” και την τροποποιητική αυτής Οδηγία 98/15/ΕΚ, καθώς και η υπ' αριθμ. ΥΠΕΝ 136843/2022 (ΦΕΚ Β' 7215/ 31.12.2022) «Συμπλήρωση της υπ' αρ. 19661/1982/2.8.1999 (Β' 1811) κοινής υπουργικής απόφασης ως προς τον κατάλογο ευαίσθητων περιοχών για την διάθεση αστικών λυμάτων, σύμφωνα με την παρ. 6 του άρθρου 5 της υπ' αρ. 5673/400/5.3.1997 (Β'192) κοινής υπουργικής απόφασης».
- ix. ΚΥΑ 16190/1335/19.05.1997 (ΦΕΚ Β' 519/25.6.1997) «Μέτρα και όροι για την προστασία των νερών από τη νιτρορύπανση γεωργικής προέλευσης» για την εναρμόνιση με την Οδηγία 91/676/ΕΟΚ “για την προστασία από τη νιτρορύπανση”, όπως τροποποιήθηκε από την Υ.Α οικ. 19652/1906/1999, (ΦΕΚ Β' 1575/5.8.1999).
- x. ΚΥΑ 33318/3028/11.12.1998 (ΦΕΚ Β' 1289/28.12.98) «Καθορισμός μέτρων και διαδικασιών για τη διατήρηση των φυσικών οικοτόπων (ενδιατημάτων) καθώς και της άγριας πανίδας και χλωρίδας» όπως τροποποιήθηκε και ισχύει.
- xi. ΚΥΑ 19652/1906/05.09.1999 (ΦΕΚ Β' 1575/5.8.1999) «Προσδιορισμός των νερών που υφίστανται νιτρορύπανση γεωργικής προέλευσης- Κατάλογος ευπρόσβλητων ζωνών,

- σύμφωνα με τις παραγράφους 1 και 2 αντίστοιχα του άρθρου 4 της υπ' αριθμ. 16190/1335/1997 Κοινής Υπουργικής Απόφασης «Μέτρα και όροι για την προστασία των νερών από τη νιτρορύπανση γεωργικής προέλευσης» (Β' 519) Τροποποίηση των άρθρων 3, 4, 5 και 8 της απόφασης αυτής» (Β' 1575), όπως τροποποιήθηκε με την ΥΑ 20419/2522/2001 (ΦΕΚ Β' 1212/18.9.2001), την ΥΑ 24838/1400/Ε103/2008 (ΦΕΚ Β' 1132/19.6.2008), την ΥΑ 106253/2010 (ΦΕΚ Β' 1843/24.11.2010), την ΥΑ 190123/2013 (ΦΕΚ Β' 983/23.4.2013), την ΥΑ 147070/2014 (ΦΕΚ Β' 3224/2.12.2014) και ισχύει.
- xii. ΚΥΑ 8600/416/Ε103/23.02.2009 (ΦΕΚ Β' 356/26.02.2009) σχετικά με την «ποιότητα και μέτρα διαχείρισης των υδάτων κολύμβησης, σε συμμόρφωση με τις διατάξεις της οδηγίας 2006/7/ΕΚ "σχετικά με τη διαχείριση της ποιότητας των υδάτων κολύμβησης και την κατάργηση της οδηγίας 76/160/ΕΟΚ", όπως τροποποιήθηκε και ισχύει με το άρθρο 18 της ΚΥΑ 145116/8.3.2011 (ΦΕΚ Β' 354/8.3.2011) «Καθορισμός μέτρων, όρων και διαδικασιών για την επαναχρησιμοποίηση επεξεργασμένων υγρών αποβλήτων και άλλες διατάξεις».
- xiii. ΚΥΑ Η.Π. 37338/1807/Ε103/01.09.2010 (ΦΕΚ Β' 1495/06.9.2010) «Καθορισμός μέτρων και διαδικασιών για τη διατήρηση της άγριας ορνιθοπανίδας και των οικοτόπων/ενδιαιτημάτων της, σε συμμόρφωση με τις διατάξεις της Οδηγίας 79/409/ΕΟΚ "Περί διατηρήσεως των άγριων πτηνών", του Ευρωπαϊκού Συμβουλίου της 2ας Απριλίου 1979, όπως κωδικοποιήθηκε με την οδηγία 2009/147/ΕΚ» και η τροποποιητική αυτής ΚΥΑ Η.Π. 8353/276/Ε103/2012 (ΦΕΚ Β' 415).
- xiv. ΚΥΑ 31822/1542/Ε103 (ΦΕΚ Β' 1108/21.07.2010) «Αξιολόγηση και διαχείριση των κινδύνων πλημμύρας, σε συμμόρφωση με τις διατάξεις της οδηγίας 2007/60/ΕΚ «για την αξιολόγηση και τη διαχείριση των κινδύνων πλημμύρας», του Ευρωπαϊκού Κοινοβουλίου και του Συμβουλίου της 23ης Οκτωβρίου 2007 όπως τροποποιήθηκε με την ΚΥΑ 177772/924/2017 (ΦΕΚ Β' 2140/ 22.06.2017).
- xv. ΚΥΑ Π/112/1057/2016/1.2.2016 (ΦΕΚ Β' 241/9.2.2016) περί «θέσπισης απαιτήσεων προστασίας της υγείας του πληθυσμού από ραδιενεργές ουσίες που περιέχονται στο νερό ανθρώπινης κατανάλωσης, σε συμμόρφωση προς την Οδηγία 2013/51/ΕΥΡΑΤΟΜ του Συμβουλίου, της 22ας Οκτωβρίου 2013» όπως τροποποιήθηκε με την υπ' αριθμ. 134069/2019 Κ.Υ.Α. (ΦΕΚ Β' 5000/ 31.12.2019).
- xvi. ΚΥΑ 172058/2016 (ΦΕΚ Β' 354/17.2.2016) «Καθορισμός κανόνων, μέτρων και όρων για την αντιμετώπιση κινδύνων από ατυχήματα μεγάλης έκτασης σε εγκαταστάσεις ή μονάδες, λόγω της ύπαρξης επικίνδυνων ουσιών, σε συμμόρφωση με τις διατάξεις της οδηγίας 2012/18/ΕΕ «για την αντιμετώπιση των κινδύνων μεγάλων ατυχημάτων σχετιζόμενων με επικίνδυνες ουσίες και για την τροποποίηση και στη συνέχεια την κατάργηση της οδηγίας 96/82/ΕΚ του Συμβουλίου» του Ευρωπαϊκού Κοινοβουλίου και του Συμβουλίου της 4ης Ιουλίου 2012.
- xvii. ΚΥΑ 3252/99092/29.09.2017 (ΦΕΚ Β' 3452/04.10.2017) «Αρμοδιότητες που ασκούν οι Περιφέρειες για θέματα εγγειοβελτιωτικών έργων και Οργανισμών Εγγείων Βελτιώσεων και καθορισμός περιπτώσεων για τις οποίες γνωμοδοτούν τα Περιφερειακά Γνωμοδοτικά Συμβούλια Εγγειοβελτιωτικών Έργων».
- xviii. ΚΥΑ 50743/2017 (ΦΕΚ Β' 4432/11.12.2017) «Αναθεώρηση εθνικού καταλόγου περιοχών του Ευρωπαϊκού Οικολογικού Δικτύου Natura 2000».
- xix. ΚΥΑ ΥΠΕΝ/ΓρεΓΥ/38552/265/2019 (ΦΕΚ Β' 1496/ 03.5.2019) Πρόγραμμα Δράσης περιοχών που έχουν χαρακτηρισθεί ως ευπρόσβλητες ζώνες από τη νιτρορύπανση γεωργικής προέλευσης σύμφωνα με το άρθρο 2 της οικ. 19652/1906/1999 κοινή υπουργική απόφαση (Β' 1575), όπως ισχύει, σε συμμόρφωση με την Οδηγία 91/676/ΕΟΚ «για την προστασία των υδάτων από τη νιτρορύπανση γεωργικής προέλευσης» του Συμβουλίου της 12ης Δεκεμβρίου 1991 των Ευρωπαϊκών Κοινοτήτων, όπως τροποποιήθηκε και ισχύει.
- xx. ΚΥΑ 113278/2020 (ΦΕΚ Β' 4973/11.11.2020) Προδιαγραφές και απαιτήσεις για τους εξοπλισμούς (συσκευές ή διατάξεις) επεξεργασίας νερού ανθρώπινης κατανάλωσης που παρέχεται στα εσωτερικά δίκτυα ύδρευσης κτιρίων.

- xxi. ΚΥΑ Δ1(δ)/ΓΠ οικ. 27829 (ΦΕΚ Β' 3525/25.05.2023) «Ποιότητα νερού ανθρώπινης κατανάλωσης σε συμμόρφωση προς τις διατάξεις της Οδηγίας (ΕΕ) 2020/2184 του Ευρωπαϊκού Κοινοβουλίου και του Συμβουλίου της 16ης Δεκεμβρίου 2020 (L435/1, 23.12.2020)» με την οποία καταργήθηκε η ΚΥΑ Γ1(δ)/ΓΠ οικ.67322/6.9.2017.
- xxii. ΥΑ 36060/1155/Ε.103/2013 (ΦΕΚ Β' 1450/14.6.2013) «Καθορισμός πλαισίου κανόνων, μέτρων και διαδικασιών για την ολοκληρωμένη πρόληψη και τον έλεγχο της ρύπανσης του περιβάλλοντος από βιομηχανικές δραστηριότητες, σε συμμόρφωση προς τις διατάξεις της οδηγίας 2010/75/ΕΕ «περί βιομηχανικών εκπομπών (ολοκληρωμένη πρόληψη και έλεγχος της ρύπανσης)» του Ευρωπαϊκού Κοινοβουλίου και του Συμβουλίου της 24ης Νοεμβρίου 2010», όπως έχει τροποποιηθεί και ισχύει.
- xxiii. ΥΑ. Γ1 (δ)/Γ.Π. οικ. 67322/06.09.2017 (ΦΕΚ Β' 3282/19.9.2017) «Ποιότητα νερού ανθρώπινης κατανάλωσης σε συμμόρφωση προς τις διατάξεις της Οδηγίας 98/83/ΕΚ του Συμβουλίου της Ευρωπαϊκής Ένωσης, της 3ης Νοεμβρίου 1998 όπως τροποποιήθηκε με την Οδηγία (ΕΕ) 2015/1787 (L260,7.10.2015)», η οποία καταργήθηκε το Μάιο του 2023.
- xxiv. Υπουργική Απόφαση Αριθμ. 1848/278812/21 (ΦΕΚ Β' 4855/20.10.2021) "Κώδικας Ορθής Γεωργικής Πρακτικής για την Προστασία των Νερών από τη Νιτρορύπανση Γεωργικής Προέλευσης".
- xxv. Υ.Α. ΥΠΕΝ/ΔΔΑ/41828/630/2023 (ΦΕΚ Β' 2692/ 21.4.2023) Μέτρα, όροι και διαδικασίες για τη χρησιμοποίηση επεξεργασμένης ιλύος στη γεωργία και στην αποκατάσταση του εδάφους - Συμμόρφωση προς τις διατάξεις της Οδηγίας 86/278/ΕΟΚ του Συμβουλίου της 12ης Ιουνίου 1986 «σχετικά με την προστασία του περιβάλλοντος και ιδίως του εδάφους κατά τη χρησιμοποίηση της ιλύος καθαρισμού λυμάτων στη γεωργία», όπως τροποποιήθηκε με τον Κανονισμό (ΕΕ) 2019/1010 του Ευρωπαϊκού Κοινοβουλίου και του Συμβουλίου της 5ης Ιουνίου 2019 και αντικατάσταση της υπ' αρ. 80568/4225/1991 (Β' 641) κοινής υπουργικής απόφασης (άρθρο 16)
- xxvi. Π.Υ.Σ. 39/2020 (ΦΕΚ Α' 185/29.09.2020) «Έγκριση του Εθνικού Σχεδίου Διαχείρισης Αποβλήτων (Ε.Σ.Δ.Α.)», όπως τροποποιήθηκε από το Π.Υ.Σ. 5/2023 (ΦΕΚ Α' 94/18.4.2023)
- xxvii. Εθνικό Επιχειρησιακό Σχέδιο Διαχείρισης Λυμάτων Οικισμών Προτεραιότητας (2020)

Άμεσα συναφείς είναι και οι διατάξεις που αναφέρονται σε μεταγενέστερες ή θυγατρικές Οδηγίες, που συμπληρώνουν την Οδηγία 2000/60/ΕΚ:

- α. Ν. 4483/2017 (ΦΕΚ Α' 107/31.7.2017) «Ρυθμίσεις για τον εκσυγχρονισμό του θεσμικού πλαισίου οργάνωσης και λειτουργίας των Δημοτικών Επιχειρήσεων Ύδρευσης Αποχέτευσης (Δ.Ε.Υ.Α.) - Ρυθμίσεις σχετικές με την οργάνωση, τη λειτουργία, τα οικονομικά και το προσωπικό των Ο.Τ.Α. - Ευρωπαϊκοί Όμιλοι Εδαφικής Συνεργασίας - Μητρώο Πολιτών και άλλες διατάξεις, όπως τροποποιήθηκε και ισχύει
- β. Ν. 5037/2023 (ΦΕΚ 78/Α/28.03.2023) «Μετονομασία της Ρυθμιστικής Αρχής Ενέργειας σε Ρυθμιστική Αρχή Αποβλήτων, Ενέργειας και Υδάτων και διεύρυνση του αντικειμένου της με αρμοδιότητες επί των υπηρεσιών ύδατος και της διαχείρισης αστικών αποβλήτων, ενίσχυση της υδατικής πολιτικής - Εκσυγχρονισμός της νομοθεσίας για τη χρήση και παραγωγή ηλεκτρικής ενέργειας από ανανεώσιμες πηγές μέσω της ενσωμάτωσης των Οδηγιών ΕΕ 2018/2001 και 2019/944 - Ειδικότερες διατάξεις για τις ανανεώσιμες πηγές ενέργειας και την προστασία του περιβάλλοντος», όπως τροποποιήθηκε και ισχύει.
- γ. ΚΥΑ 39626/2208/Ε130/2009 (ΦΕΚ Β' 2075/25.9.2009), σχετικά με τον καθορισμό μέτρων για την προστασία των υπόγειων νερών από τη ρύπανση και την υποβάθμιση, με την οποία ενσωματώθηκε η Θυγατρική Οδηγία 2006/118/ΕΚ σχετικά με «την προστασία των υπόγειων υδάτων από τη ρύπανση και την υποβάθμιση», κατ' εφαρμογή των διατάξεων του άρθρου 17 της Οδηγίας 2000/60/ΕΚ, όπως τροποποιήθηκε με την ΚΥΑ 182314/1241/16 (ΦΕΚ Β' 2888/12.9.2016)
- δ. ΚΥΑ Η.Π. 51354/2641/Ε103/24.11.2010 (ΦΕΚ Β' 1909/8.12.2010) «Καθορισμός Προτύπων Ποιότητας Περιβάλλοντος (ΠΠΠ) για τις συγκεντρώσεις ορισμένων ρύπων και ουσιών προτεραιότητας στα επιφανειακά ύδατα, σε συμμόρφωση προς τις διατάξεις της οδηγίας

- 2008/105/ ΕΚ του Ευρωπαϊκού Κοινοβουλίου και του Συμβουλίου της 16ης Δεκεμβρίου 2008 "σχετικά με Πρότυπα Ποιότητας Περιβάλλοντος (ΠΠΠ) στον τομέα της πολιτικής των υδάτων και σχετικά με την τροποποίηση και μετέπειτα κατάργηση των οδηγιών του Συμβουλίου 82/176/ΕΟΚ, 83/513/ΕΟΚ, 84/156/ΕΟΚ, 84/491/ ΕΟΚ και 86/280/ΕΟΚ και την τροποποίηση της οδηγίας 2000/60/ΕΚ του Ευρωπαϊκού Κοινοβουλίου και του Συμβουλίου", καθώς και για τις συγκεντρώσεις ειδικών ρύπων στα εσωτερικά επιφανειακά ύδατα και άλλες διατάξεις» όπως τροποποιήθηκε από την ΚΥΑ οικ.170766/2016 (ΦΕΚ Β' 69/22.1.2016), σε συμμόρφωση με τις διατάξεις της Οδηγίας 2013/39/ΕΚ και ισχύει.
- ε. ΚΥΑ 145116/2011 (ΦΕΚ Β' 354/8.3.2011) «Καθορισμός μέτρων, όρων και διαδικασιών για την επαναχρησιμοποίηση επεξεργασμένων υγρών αποβλήτων και άλλες διατάξεις», όπως τροποποιήθηκε και ισχύει.
- στ. ΚΥΑ 38317/1621/Ε103/2011 (ΦΕΚ Β' 1977/6.9.2011) «Τεχνικές προδιαγραφές και ελάχιστα κριτήρια επιδόσεων των αναλυτικών μεθόδων για τη χημική ανάλυση και παρακολούθηση της κατάστασης των υδάτων, σε συμμόρφωση προς τις διατάξεις της οδηγίας 2009/90/ΕΚ του Ευρωπαϊκού Κοινοβουλίου και του Συμβουλίου της 31ης Ιουλίου 2009 «για τη θέσπιση τεχνικών προδιαγραφών για τη χημική ανάλυση και παρακολούθηση της κατάστασης των υδάτων, σύμφωνα με την οδηγία 2000/60/ΕΚ του Ευρωπαϊκού Κοινοβουλίου και του Συμβουλίου.
- ζ. ΥΑ 1811/22.12.2011 (ΦΕΚ Β' 3322/30.12.2011) «Ορισμός ανώτερων αποδεκτών τιμών για τη συγκέντρωση συγκεκριμένων ρύπων, ομάδων ρύπων ή δεικτών ρύπανσης σε υπόγεια ύδατα, σε εφαρμογή της παραγράφου 2 του άρθρου 3 της υπ' αριθμ.: 39626/2208/Ε130/2009 κοινής υπουργικής απόφασης (Β' 2075)
- η. Εγκύκλιος Δ1(δ)/ΓΠ οικ. 44532/2023: «Παρακολούθηση της ποιότητας του νερού ανθρώπινης κατανάλωσης σε εφαρμογή των διατάξεων του άρθρου 13 της υπ' αριθμ. Δ1(δ)/ΓΠοικ.27829/15.5.2023 ΚΥΑ (ΦΕΚ Β' 3525/25.8.23)» (ΑΔΑ: 9Ρ6Α465ΦΥΟ-ΥΕ3).
- θ. Κανονισμός (ΕΕ) 2020/741 του Ευρωπαϊκού Κοινοβουλίου και του Συμβουλίου της 25ης Μαΐου 2020 σχετικά με τις ελάχιστες απαιτήσεις για την επαναχρησιμοποίηση των υδάτων.

### 1.3 ΚΑΤΑΡΤΙΣΗ 2<sup>ΗΣ</sup> ΑΝΑΘΕΩΡΗΣΗΣ ΤΟΥ ΣΧΕΔΙΟΥ ΔΙΑΧΕΙΡΙΣΗΣ ΛΕΚΑΝΩΝ ΑΠΟΡΡΟΗΣ ΠΟΤΑΜΩΝ

#### 1.3.1 Απαιτήσεις της Οδηγίας 2000/60/ΕΚ και στόχοι της 2<sup>ης</sup> Αναθεώρησης

Η Οδηγία 2000/60/ΕΚ θέτει την προστασία του υδάτινου περιβάλλοντος και τους οικολογικούς στόχους στο επίκεντρο μιας προσέγγισης με βάση την ενοποιημένη διαχείριση των υδάτων σε κλίμακα ΛΑΠ. Για τον σκοπό αυτό, απαιτείται κατάλληλος προγραμματισμός εφαρμογής με τον σχεδιασμό και συντονισμό επιμέρους δράσεων ώστε η τελική έκβαση να είναι η «καλή κατάσταση» (ή το «καλό δυναμικό») των υδατικών συστημάτων.

Η εφαρμογή της Οδηγίας, περιλαμβάνει τις ακόλουθες κύριες συνιστώσες:

1. Αξιολόγηση της υφιστάμενης κατάστασης και προκαταρκτική ανάλυση χάσματος.
2. Οργάνωση των περιβαλλοντικών στόχων.
3. Κατάρτιση Προγραμμάτων Παρακολούθησης.
4. Ανάλυση χάσματος.
5. Κατάρτιση του Προγράμματος Μέτρων.
6. Κατάρτιση Σχεδίου Διαχείρισης ΛΑΠ της χώρας.
7. Εφαρμογή του Προγράμματος Μέτρων.
8. Αξιολόγηση Προγράμματος Μέτρων.
9. Διαβούλευση με το κοινό, ενεργός συμμετοχή των ενδιαφερόμενων μερών.



Σε σχέση με την εφαρμογή των επιμέρους απαιτήσεων της ΟΠΥ, έχουν ολοκληρωθεί, μεταξύ άλλων, οι ακόλουθες ενέργειες:

- Προσδιορίστηκαν με την Απόφαση 706/16.07.2010 (ΦΕΚ Β' 1383/02.09.2010 & ΦΕΚ Β' 1572B/28.09.2010), της Εθνικής Επιτροπής Υδάτων «περί καθορισμού των Λεκανών Απορροής Ποταμών της χώρας και ορισμού των αρμόδιων Περιφερειών για τη διαχείριση και προστασία τους», οι Λεκάνες Απορροής Ποταμών (ΛΑΠ) και τα Υδατικά Διαμερίσματα (περιοχές Λεκανών Απορροής Ποταμών), όπως αυτή ισχύει μετά και τη σχετική έγκριση των πρώτων Σχεδίων Διαχείρισης Λεκανών Απορροής Ποταμών των 14 Υδατικών Διαμερισμάτων της χώρας.
- Καταρτίστηκαν, εγκρίθηκαν και υποβλήθηκαν στην ΕΕ<sup>1</sup> τόσο τα πρώτα Σχέδια Διαχείρισης Λεκανών Απορροής Ποταμών των 14 των Υδατικών Διαμερισμάτων της χώρας για την περίοδο 2009-2015, όσο και η 1<sup>η</sup> Αναθεώρηση αυτών που αφορά την περίοδο 2016-2021. Τα εγκεκριμένα Σχέδια Διαχείρισης περιλαμβάνουν όλες τις αναλυτικές πληροφορίες που απαιτούνται από το άρθρο 13 και το Παράρτημα VII της Οδηγίας 2000/60/ΕΚ.
- Συντάχθηκαν τον Δεκέμβριο 2014 από την Ειδική Γραμματεία Υδάτων, νυν Γενική Διεύθυνση Υδάτων (ΓΔΥ) και υποβλήθηκαν στην ΕΕ οι Ενδιάμεσες Εκθέσεις Προόδου "Εφαρμογή των Προγραμμάτων Μέτρων των Σχεδίων Διαχείρισης Λεκανών Απορροής Ποταμών της Χώρας".
- Διαμορφώθηκε και λειτουργεί το Εθνικό Δίκτυο Παρακολούθησης της κατάστασης των υδάτων της χώρας<sup>2</sup>, το οποίο περιλαμβάνει περί τα 2600 σημεία παρακολούθησης της ποιοτικής και ποσοτικής κατάστασης των επιφανειακών και υπογείων υδάτων.

Σύμφωνα με τις απαιτήσεις της ΟΠΥ, τα Σχέδια Διαχείρισης Λεκανών Απορροής Ποταμών ενημερώνονται και αναθεωρούνται ανά εξαετία. Τα Σχέδια Διαχείρισης Λεκανών Απορροής Ποταμών (ΣΔΛΑΠ) που καταρτίζονται στο πλαίσιο της 2<sup>ης</sup> Αναθεώρησης, για κάθε ένα από τα Υδατικά της Διαμερίσματα (βλ. Χάρτη 1-1), αφορούν στην περίοδο 2022-2027.

Για το Υδατικό Διαμέρισμα (ΥΔ) Αττικής (ΕΛ06), στο πλαίσιο της 2<sup>ης</sup> Αναθεώρησης των ΣΔΛΑΠ, πραγματοποιούνται οι ακόλουθες ενέργειες.

- Η επικαιροποίηση του προσδιορισμού και του χαρακτηρισμού των επιφανειακών (ποτάμιων, λιμναίων, μεταβατικών και παράκτιων) και υπόγειων υδατικών συστημάτων.
- Η ενημέρωση της αξιολόγησης/ταξινόμησης της κατάστασης/δυναμικού των επιφανειακών (οικολογική, χημική), συμπεριλαμβανομένων των ιδιαίτερως τροποποιημένων και τεχνητών, και των υπόγειων (ποσοτική, ποιοτική) υδατικών συστημάτων, με βάση τα νέα δεδομένα που είναι διαθέσιμα από τη λειτουργία του Εθνικού Δικτύου Παρακολούθησης της κατάστασης των υδάτων.
- Η αξιολόγηση εκ νέου των επιφανειακών υδατικών συστημάτων που εμφανίζουν σημαντικές υδρομορφολογικές τροποποιήσεις, προκειμένου να καθοριστούν αυτά που συνιστούν ιδιαίτερως τροποποιημένα (ΙΤΥΣ) και τεχνητά (ΤΥΣ) υδατικά συστήματα.
- Η επικαιροποίηση και περαιτέρω ανάπτυξη του καταλόγου των σημαντικών πιέσεων, όπως έχουν περιληφθεί στην 1η Αναθεώρηση ΣΔΛΑΠ, καθώς και των επιπτώσεών τους ανά Λεκάνη Απορροής και υδατικό σύστημα (ΥΣ).
- Η επικαιροποίηση του Μητρώου Προστατευόμενων Περιοχών (ΜΠΠ), με βάση νέα στοιχεία που έχουν προκύψει από την εφαρμογή σχετικών Ενωσιακών Οδηγιών.
- Η επικαιροποίηση των στοιχείων για τα προγραμματιζόμενα έργα/δραστηριότητες αξιοποίησης υδατικών πόρων.

<sup>1</sup> <http://cdr.eionet.europa.eu/gr/eu/wfdart13>

<sup>2</sup> <http://nmwn.ypeka.gr/>

- Η επανεξέταση των περιβαλλοντικών στόχων για όλα τα επιφανειακά (ΕΣ) και υπόγεια υδατικά συστήματα (ΥΥΣ), συμπεριλαμβανομένων των ιδιαίτερως τροποποιημένων και τεχνητών.
- Η εκτίμηση της προόδου σε σχέση με την επίτευξη των περιβαλλοντικών στόχων της ΟΠΥ, όπως έχουν καθορισθεί στην 1η Αναθεώρηση Σχεδίων Διαχείρισης ΛΑΠ, και διευκρινίσεις για τους περιβαλλοντικούς στόχους που δεν επιτεύχθηκαν.
- Η αναθεώρηση των Προγραμμάτων Βασικών και Συμπληρωματικών Μέτρων για την προστασία και την αποκατάσταση των υδατικών πόρων, όπως περιλαμβάνονται στην 1η Αναθεώρηση ΣΔΛΑΠ, σύμφωνα με το άρθρο 11 και το Παράρτημα VI της ΟΠΥ (άρθρο 12 και Παράρτημα VIII του Π.Δ. 51/2007).
- Η επικαιροποίηση της οικονομικής ανάλυσης των χρήσεων ύδατος.
- Η εκπόνηση της Στρατηγικής Μελέτης Περιβαλλοντικών Επιπτώσεων (ΣΜΠΕ) για τον εντοπισμό, περιγραφή και αξιολόγηση των επιπτώσεων στο περιβάλλον από την εφαρμογή των προαναφερθέντων Προγραμμάτων Μέτρων και των Σχεδίων Διαχείρισης.
- Η πληροφόρηση του κοινού και προώθηση της ενεργούς συμμετοχής του, καθώς και δημοσιοποίηση και δημόσια διαβούλευση των Προσχεδίων Διαχείρισης, σύμφωνα με το άρθρο 14 της ΟΠΥ και το άρθρο 15 του Π.Δ. 51/2007.
- Η κάλυψη των υποχρεώσεων της χώρας σε σχέση με την υποβολή των απαιτούμενων στοιχείων στην ΕΕ σχετικά με τη 2η Αναθεώρηση ΣΔΛΑΠ, μέσω και του ηλεκτρονικού συστήματος WISE (Water Information System for Europe), σύμφωνα με τις προδιαγραφές του Ευρωπαϊκού Οργανισμού Περιβάλλοντος.
- Η επικαιροποίηση των δεδομένων καθώς και των αποτελεσμάτων από την υλοποίηση του Έργου: «Ανάπτυξη συστημάτων και εργαλείων διαχείρισης υδατικών πόρων σε 13 Υδατικά Διαμερίσματα της χώρας», που ολοκληρώθηκε από το Υπουργείο Ανάπτυξης, τον Δεκέμβριο του 2008 ως προς το μέρος που αφορά τα Υδατικά Διαμερίσματα Αττικής (ΕΛ06) και Ανατολικής Στερεάς Ελλάδας (ΕΛ07).
- Η εκπαίδευση του προσωπικού της Αναθέτουσας Αρχής και των αρμόδιων Περιφερειακών Αρχών, στα αντικείμενα των παραδοτέων.





Χάρτης 1-1: Τα Υδατικά Διαμερίσματα (ΥΔ) της Ελλάδας

### 1.3.2 Περιληπτική περιγραφή του Σχεδίου Διαχείρισης

Το Σχέδιο Διαχείρισης Λεκάνης Απορροής Ποταμού (ΣΔΛΑΠ) αποτελεί ταυτόχρονα το βασικό εργαλείο προγραμματισμού αλλά και τον κεντρικό μηχανισμό αναφοράς της χώρας προς την ΕΕ. Στα Σχέδια Διαχείρισης Λεκανών Απορροής Ποταμών των ΥΔ της Χώρας, καθορίζονται τα ρεαλιστικά μέτρα που πρόκειται να εφαρμοστούν προκειμένου να επιτευχθούν οι περιβαλλοντικοί στόχοι και οι στόχοι της ΟΠΥ εν γένει, αιτιολογώντας παράλληλα οποιαδήποτε παρέκκλιση.

Τα Κεφάλαια που απαρτίζουν το Σχέδιο Διαχείρισης του Υδατικού Διαμερίσματος Αττικής (ΕΛ06) περιγράφονται συνοπτικά παρακάτω.

#### **Κεφάλαιο 1. Εισαγωγή – 2<sup>η</sup> Αναθεώρηση του Σχεδίου Διαχείρισης Λεκανών Απορροής Ποταμών**

Στο Κεφάλαιο 1 παρατίθενται βασικές πληροφορίες σε σχέση με την Οδηγία ΟΠΥ, αλλά και οι επιθυμητοί στόχοι της διαχείρισης των υδατικών πόρων της χώρας και γίνεται μνεία των συντελεστών κατάρτισης του Σχεδίου Διαχείρισης ΛΑΠ της Χώρας στο πλαίσιο της 2<sup>ης</sup> Αναθεώρησης. Περιγράφεται το πλαίσιο των ενεργειών κατά τη διαδικασία διαβούλευσης και η σημασία και οι σκοποί της συμμετοχικής διαδικασίας που προβλέπονται από την ΟΠΥ (άρθρο 14). Τέλος, παρουσιάζονται συνοπτικά οι συνέργειες του Σχεδίου Διαχείρισης ΛΑΠ με σχετικές ενωσιακές Οδηγίες.

#### **Κεφάλαιο 2. Διαφοροποιήσεις σε σχέση με το εγκεκριμένο Σχέδιο Διαχείρισης Λεκανών Απορροής Ποταμών**

Στο Κεφάλαιο 2 περιγράφεται η πρόοδος υλοποίησης του Προγράμματος Μέτρων της εγκεκριμένης 1ης αναθεώρησης Σχεδίου Διαχείρισης ΛΑΠ καθώς και οι αλλαγές που έλαβαν χώρα μεταξύ έγκρισης 1ης Αναθεώρησης και 2ης Αναθεώρησης των ΣΔΛΑΠ. Περιλαμβάνουν κυρίως τις νέες αναλυτικές μεθοδολογίες σύμφωνα με το WFD Reporting Guidance 2022, που αναπτύχθηκαν στο πλαίσιο της 2ης Αναθεώρησης για τα κρίσιμα θέματα εφαρμογής της Οδηγίας 2000/60/ΕΚ και καταγράφονται οι κύριες διαφοροποιήσεις σε επιμέρους θέματα.

#### **Κεφάλαιο 3. Περιγραφή του Υδατικού Διαμερίσματος – Αρμόδιες αρχές**

Στο Κεφάλαιο 3 αναλύονται τα φυσικά και ανθρωπογενή χαρακτηριστικά των επιμέρους Λεκανών Απορροής Ποταμών του Υδατικού Διαμερίσματος και τα στοιχεία των αρμόδιων αρχών που σχετίζονται με τη διαχείριση των υδατικών πόρων, βάσει των άρθρων 3 και 24 και του Παραρτήματος Ι της ΟΠΥ.

#### **Κεφάλαιο 4. Καθορισμός Υδατικών Συστημάτων**

Στο Κεφάλαιο 4 παρουσιάζεται συνοπτικά η μεθοδολογία στο πλαίσιο της 2<sup>ης</sup> Αναθεώρησης, στην οποία βασίστηκε ο καθορισμός των επιφανειακών και υπόγειων υδατικών συστημάτων σύμφωνα με το άρθρο 5 και το Παράρτημα V της Οδηγίας και τα αποτελέσματα εφαρμογής της στις ΛΑΠ του ΥΔ. Για τα επιφανειακά υδατικά συστήματα (ποτάμια, λιμναία, μεταβατικά και παράκτια) γίνεται ιδιαίτερη αναφορά στα κριτήρια προσδιορισμού τους, στην αναγνώριση των Τεχνητών και Ιδιαίτερως Τροποποιημένων Υδατικών Συστημάτων, στην τυπολογία και στον προσδιορισμό τυποχαρακτηριστικών συνθηκών αναφοράς μέσω δεικτών που αντιστοιχούν σε αδιατάρακτες (φυσικές) συνθήκες. Για τα υπόγεια Υδατικά Συστήματα περιγράφεται ο προσδιορισμός τους βάσει των υδρολιθολογικών τους χαρακτηριστικών και τελικά, ο αρχικός και περαιτέρω χαρακτηρισμός τους.

#### **Κεφάλαιο 5. Πιέσεις και επιπτώσεις**

Στο Κεφάλαιο 5 δίδεται περιλήψη της ανάλυσης των ανθρωπογενών πιέσεων και των επιπτώσεών τους στα επιφανειακά και υπόγεια υδατικά συστήματα βάσει της μεθοδολογίας που αναπτύχθηκε κατά την 2<sup>η</sup> Αναθεώρηση, και συνοψίζεται τελικά η ένταση της πίεσης ανά πηγή και συνολικά.

### Κεφάλαιο 6. Κατάσταση Υδατικών Συστημάτων

Το Κεφάλαιο 6 αναφέρεται στην αξιολόγηση της κατάστασης των επιφανειακών και υπόγειων υδατικών συστημάτων του ΥΔ με βάση τα αποτελέσματα από τη λειτουργία του Εθνικού Δικτύου Παρακολούθησης της ποιότητας και της ποσότητας των υδάτων. Για τα φυσικά επιφανειακά υδατικά συστήματα γίνεται η ταξινόμησή τους ως προς την οικολογική και χημική τους κατάσταση και για τα ιδιαίτερος τροποποιημένα και τεχνητά υδατικά συστήματα (ΙΤΥΣ και ΤΥΣ) η ταξινόμησή τους ως προς το οικολογικό δυναμικό και τη χημική τους κατάσταση. Για τα υπόγεια υδατικά συστήματα γίνεται ο προσδιορισμός της ποσοτικής και χημικής τους κατάστασης.

### Κεφάλαιο 7. Οικονομική ανάλυση χρήσεων ύδατος

Το Κεφάλαιο 7 πραγματεύεται την κοινωνικοοικονομική ανάλυση των κύριων χρήσεων ύδατος σε συνδυασμό με τις υφιστάμενες πιέσεις που αυτές συνεπάγονται και καταλήγει στην εκτίμηση του βαθμού ανάκτησης του κόστους για τις κύριες χρήσεις ύδρευση, βιομηχανική και αγροτική. Προσδιορίζονται οι πάροχοι υπηρεσιών ύδατος στο Υδατικό Διαμέρισμα και αξιολογείται η εφαρμόσιμη σήμερα στο Υδατικό Διαμέρισμα κοστολόγηση των παρεχόμενων υπηρεσιών, με ανάλυση των χρηματοοικονομικών καταστάσεων και αντίστοιχων στοιχείων των παρόχων υπηρεσιών νερού ύδρευσης, αποχέτευσης και άρδευσης. Το Κεφάλαιο αυτό αποτελεί εφαρμογή των άρθρων 5 και 9 της Οδηγίας 2000/60/ΕΚ.

### Κεφάλαιο 8. Περιβαλλοντικοί στόχοι και εξαιρέσεις

Στο Κεφάλαιο 8 γίνεται καταγραφή των κύριων περιβαλλοντικών στόχων για τα επιφανειακά και υπόγεια υδατικά συστήματα, τις προστατευόμενες περιοχές, τα συστήματα που αποτελούν ΙΤΥΣ ή ΤΥΣ, καθώς και όσων υπάγονται σε «εξαιρέσεις» των παραγράφων 4 έως 7 του άρθρου 4 της Οδηγίας στο πλαίσιο της 2<sup>ης</sup> Αναθεώρησης.

### Κεφάλαιο 9. Πρόγραμμα μέτρων

Στο Κεφάλαιο 9, παρουσιάζεται το αναθεωρημένο Πρόγραμμα Μέτρων για την προστασία και αποκατάσταση των υδατικών συστημάτων, λαμβάνοντας υπόψη την ανάλυση των πιέσεων, την κατάσταση των υδατικών συστημάτων, καθώς και τους περιβαλλοντικούς στόχους και τις εξαιρέσεις από την επίτευξη των στόχων.

### Κεφάλαιο 10. Δυσκολίες που προέκυψαν κατά την κατάρτιση της 2<sup>ης</sup> Αναθεώρησης και τα επόμενα βήματα για την εφαρμογή του

Στο Κεφάλαιο 10 αναφέρονται δυσκολίες που παρουσιάστηκαν καθ' όλη τη διάρκεια κατάρτισης της 2<sup>ης</sup> Αναθεώρησης του Σχεδίου Διαχείρισης ΛΑΠ.

Το Σχέδιο Διαχείρισης βασίζεται στα Μεθοδολογικά Κείμενα καθώς και τα στοιχεία των Κειμένων Τεκμηρίωσης. Στους ακόλουθους πίνακες παρατίθεται κατάλογος των Μεθοδολογικών Κειμένων και των Κειμένων Τεκμηρίωσης.

#### Πίνακας 1-1: Κατάλογος Μεθοδολογικών Κειμένων

A/A	ΤΙΤΛΟΣ ΜΕΘΟΔΟΛΟΓΙΚΟΥ ΚΕΙΜΕΝΟΥ
1	ΕΠΙΚΑΙΡΟΠΟΙΗΜΕΝΗ ΜΕΘΟΔΟΛΟΓΙΑ ΑΝΑΛΥΣΗΣ ΑΝΘΡΩΠΟΓΕΝΩΝ ΠΙΕΣΕΩΝ ΚΑΙ ΤΩΝ ΕΠΙΠΤΩΣΕΩΝ ΤΟΥΣ ΣΤΑ ΕΠΙΦΑΝΕΙΑΚΑ ΚΑΙ ΣΤΑ ΥΠΟΓΕΙΑ ΥΔΑΤΙΚΑ ΣΥΣΤΗΜΑΤΑ
2	ΜΕΘΟΔΟΛΟΓΙΑ ΠΡΟΣΔΙΟΡΙΣΜΟΥ ΚΑΙ ΚΡΙΤΗΡΙΑ ΑΞΙΟΛΟΓΗΣΗΣ ΥΔΡΟΜΟΡΦΟΛΟΓΙΚΩΝ ΑΛΛΟΙΩΣΕΩΝ
3	ΜΕΘΟΔΟΛΟΓΙΑ ΚΑΙ ΠΡΟΔΙΑΓΡΑΦΕΣ ΠΡΟΣΔΙΟΡΙΣΜΟΥ ΙΔΙΑΙΤΕΡΩΣ ΤΡΟΠΟΠΟΙΗΜΕΝΩΝ ΚΑΙ ΤΕΧΝΗΤΩΝ ΥΔΑΤΙΚΩΝ ΣΥΣΤΗΜΑΤΩΝ
4	ΜΕΘΟΔΟΛΟΓΙΑ, ΠΡΟΔΙΑΓΡΑΦΕΣ ΚΑΙ ΚΡΙΤΗΡΙΑ ΠΡΟΣΔΙΟΡΙΣΜΟΥ ΤΩΝ «ΕΞΑΙΡΕΣΕΩΝ» ΑΠΟ ΤΗΝ ΕΠΙΤΕΥΞΗ ΤΩΝ ΠΕΡΙΒΑΛΛΟΝΤΙΚΩΝ ΣΤΟΧΩΝ ΤΗΣ ΟΔΗΓΙΑΣ
5	ΕΠΙΚΑΙΡΟΠΟΙΗΜΕΝΗ ΜΕΘΟΔΟΛΟΓΙΑ ΤΑΞΙΝΟΜΗΣΗΣ ΟΙΚΟΛΟΓΙΚΗΣ, ΧΗΜΙΚΗΣ ΚΑΙ ΣΥΝΟΛΙΚΗΣ ΚΑΤΑΣΤΑΣΗΣ ΤΩΝ ΕΠΙΦΑΝΕΙΑΚΩΝ ΥΔΑΤΙΚΩΝ ΣΥΣΤΗΜΑΤΩΝ

**Πίνακας 1-2: Κατάλογος Αναλυτικών Κειμένων Τεκμηρίωσης**

A/A	ΤΙΤΛΟΣ ΑΝΑΛΥΤΙΚΟΥ ΚΕΙΜΕΝΟΥ ΤΕΚΜΗΡΙΩΣΗΣ
1	ΜΗΤΡΩΟ ΠΡΟΣΤΑΤΕΥΟΜΕΝΩΝ ΠΕΡΙΟΧΩΝ
2	ΟΡΙΣΤΙΚΟΣ ΠΡΟΣΔΙΟΡΙΣΜΟΣ ΤΩΝ ΤΥΣ-ΙΤΥΣ
3	ΑΝΑΛΥΣΗ ΑΝΘΡΩΠΟΓΕΝΩΝ ΠΙΕΣΕΩΝ ΚΑΙ ΤΩΝ ΕΠΙΠΤΩΣΕΩΝ ΤΟΥΣ ΣΤΑ ΕΠΙΦΑΝΕΙΑΚΑ ΚΑΙ ΣΤΑ ΥΠΟΓΕΙΑ ΥΔΑΤΙΚΑ ΣΥΣΤΗΜΑΤΑ
4	ΧΑΡΑΚΤΗΡΙΣΜΟΣ, ΤΥΠΟΛΟΓΙΑ, ΤΥΠΟ-ΧΑΡΑΚΤΗΡΙΣΤΙΚΕΣ ΣΥΝΘΗΚΕΣ ΑΝΑΦΟΡΑΣ ΚΑΙ ΑΞΙΟΛΟΓΗΣΗ/ΤΑΞΙΝΟΜΗΣΗ ΤΗΣ ΚΑΤΑΣΤΑΣΗΣ ΟΛΩΝ ΤΩΝ ΚΑΤΗΓΟΡΙΩΝ ΕΠΙΦΑΝΕΙΑΚΩΝ ΥΔΑΤΙΚΩΝ ΣΥΣΤΗΜΑΤΩΝ
5	ΧΑΡΑΚΤΗΡΙΣΜΟΣ ΚΑΙ ΑΞΙΟΛΟΓΗΣΗ/ΤΑΞΙΝΟΜΗΣΗ ΤΗΣ ΚΑΤΑΣΤΑΣΗΣ ΤΩΝ ΥΠΟΓΕΙΩΝ ΥΔΑΤΙΚΩΝ ΣΥΣΤΗΜΑΤΩΝ
6	ΚΑΘΟΡΙΣΜΟΣ ΤΩΝ ΠΕΡΙΒΑΛΛΟΝΤΙΚΩΝ ΣΤΟΧΩΝ, ΣΥΜΠΕΡΙΛΑΜΒΑΝΟΜΕΝΩΝ ΤΩΝ "ΕΞΑΙΡΕΣΕΩΝ" ΑΠΟ ΤΗΝ ΕΠΙΤΕΥΞΗ ΤΩΝ ΣΤΟΧΩΝ
7	ΟΙΚΟΝΟΜΙΚΗ ΑΝΑΛΥΣΗ ΤΩΝ ΧΡΗΣΕΩΝ ΥΔΑΤΟΣ
8	ΠΡΟΓΡΑΜΜΑΤΑ ΒΑΣΙΚΩΝ ΚΑΙ ΣΥΜΠΛΗΡΩΜΑΤΙΚΩΝ ΜΕΤΡΩΝ, ΣΥΜΠΕΡΙΛΑΜΒΑΝΟΜΕΝΗΣ ΤΗΣ ΑΝΑΛΥΣΗΣ ΤΟΥ ΚΟΣΤΟΥΣ ΤΟΥΣ ΣΕ ΣΧΕΣΗ ΜΕ ΤΗΝ ΑΠΟΔΟΤΙΚΟΤΗΤΑ ΤΟΥΣ
9	ΕΚΘΕΣΗ ΑΞΙΟΛΟΓΗΣΗΣ ΤΩΝ ΑΠΟΤΕΛΕΣΜΑΤΩΝ ΤΗΣ ΔΙΑΒΟΥΛΕΥΣΗΣ

### 1.3.3 Στρατηγική Μελέτη Περιβαλλοντικών Επιπτώσεων

Για τη 2<sup>η</sup> Αναθεώρηση του Σχεδίου Διαχείρισης Λεκανών Απορροής Ποταμών των Υδατικών Διαμερισμάτων της Χώρας ακολουθείται η διαδικασία της Στρατηγικής Περιβαλλοντικής Εκτίμησης (ΣΠΕ) κατ' εφαρμογή της ΚΥΑ με Α.Π. ΥΠΕΧΩΔΕ/ΕΥΠΕ/οικ.107017/ 28.08.2006 για την «εκτίμηση των περιβαλλοντικών επιπτώσεων ορισμένων σχεδίων και προγραμμάτων, σε συμμόρφωση με τις διατάξεις της Οδηγίας 2001/42/ΕΚ» (ΦΕΚ Β' 1225/2006), όπως τροποποιήθηκε με τις Υ.Α. οικ. 40238/2017 (ΦΕΚ 3759/Β/25.10.2017), Υ.Α. ΥΠΕΝ/ΔΙΠΑ/38181/2695/2022 (ΦΕΚ 1923/Β' 18.4.2022) και Υ.Α. ΥΠΕΝ/ΔΙΠΑ/94750/6235/2023 (ΦΕΚ 5774/Β' 4.10.2023) και ισχύει.

Η Στρατηγική Μελέτη Περιβαλλοντικών Επιπτώσεων εντοπίζει, περιγράφει και αξιολογεί σε στρατηγικό επίπεδο τις επιπτώσεις στο περιβάλλον από την εφαρμογή των Σχεδίων Διαχείρισης Λεκανών Απορροής Ποταμών σε κάθε Υδατικό Διαμέρισμα, αναλύοντας τη σκοπιμότητα των Σχεδίων Διαχείρισης και αξιολογώντας εναλλακτικά σενάρια λύσεων στα ζητήματα διαχείρισης νερού. Σε συνέχεια της 1<sup>ης</sup> Αναθεώρησης των ΣΔΛΑΠ (2<sup>ος</sup> Διαχειριστικός Κύκλος), τα ΣΔΛΑΠ αξιολογούνται περιβαλλοντικά σε στρατηγικό επίπεδο, διαμορφώνοντας τις αναγκαίες συνθήκες για φιλικότερο προς το περιβάλλον σχεδιασμό σε πρώιμο στάδιο.

Η διαδικασία της Στρατηγικής Περιβαλλοντικής Εκτίμησης περιλαμβάνει τα ακόλουθα 4 βασικά στάδια:

- τη διερεύνηση των περιβαλλοντικών ζητημάτων, μέσω της μελέτης εκτίμησης των επιπτώσεων στο περιβάλλον από το προτεινόμενο Σχέδιο,
- τη διαβούλευση με τους πολίτες,
- την ενσωμάτωση των αποτελεσμάτων της περιβαλλοντικής διερεύνησης και διαβούλευσης στην προς έγκριση μορφή του Σχεδίου,
- την παρακολούθηση των μελλοντικών επιπτώσεων από την εφαρμογή του Σχεδίου.

Η έγκριση του Σχεδίου και της ΣΜΠΕ γίνεται με ενιαία διοικητική πράξη (Πράξη Υπουργικού Συμβουλίου σύμφωνα με το ν.3199/2003 όπως ισχύει) που εισηγείται ο Υπουργός Περιβάλλοντος κατόπιν εισήγησης από την Αρχή Σχεδιασμού (ΓΔΥ/ΥΠΕΝ), με βάση την "εισήγηση έγκρισης ΣΜΠΕ" από την αρμόδια για την περιβαλλοντική έγκριση του Σχεδίου Περιβαλλοντική Υπηρεσία (ΔΙΠΑ/ΥΠΕΝ) προς την Αρχή Σχεδιασμού [άρθρο 7 της ΥΑ ΥΠΕΧΩΔΕ/ΕΥΠΕ/οικ.107017/2006 (ΦΕΚ 1225Β'/5.9.2006) όπως τροποποιήθηκε με τις Υ.Α. οικ. 40238/2017 (ΦΕΚ 3759/Β/25.10.2017), Υ.Α.

ΥΠΕΝ/ΔΙΠΑ/38181/2695/2022 (ΦΕΚ 1923/Β' 18.4.2022) και Υ.Α. ΥΠΕΝ/ΔΙΠΑ/94750/6235/2023 (ΦΕΚ 5774/Β' 4.10.2023) και ισχύει.

#### 1.4 ΔΙΑΔΙΚΑΣΙΑ ΔΙΑΒΟΥΛΕΥΣΗΣ

##### 1.4.1 Απαιτήσεις της Οδηγίας 2000/60/ΕΚ για τη δημόσια διαβούλευση

Η ενημέρωση του κοινού σε όλα τα στάδια της εφαρμογής της, αποτελεί απαίτηση της ΟΠΥ (άρθρο 14), ενώ η ενεργός συμμετοχή θα πρέπει να ενθαρρύνεται. Όλα τα σημαντικά ζητήματα θα πρέπει να συζητηθούν με τα ενδιαφερόμενα μέρη, τις αρμόδιες αρχές και το ευρύ κοινό μέσω κατάλληλων δράσεων διαβούλευσης και συμμετοχικών διαδικασιών. Επιπλέον, η ΟΠΥ απαιτεί την πάροδο τουλάχιστον έξι μηνών, για την αποστολή γραπτών σχολίων από το κοινό, σε καθένα από τα ακόλουθα θέματα επί:

- α) της διαδικασίας διαβούλευσης
- β) των σημαντικών ζητημάτων
- γ) των Προσχεδίων Διαχείρισης ΛΑΠ της Χώρας.

Σύμφωνα με το άρθρο 7 του ν. 3199/2003, όπως αυτό αντικαταστάθηκε από το άρθρο 32 του ν. 5037/2023 η Δ/νση Υδάτων της Αποκεντρωμένης Διοίκησης (ή στην περίπτωση εκχώρησης αρμοδιότητας η Γενική Διεύθυνση Υδάτων του ΥΠΕΝ), κατά τη διαδικασία κατάρτισης αναθεώρησης ή τροποποίησης του ΣΔΛΑΠ, μεριμνά για την ανάρτησή του σε δημόσια διαβούλευση, η οποία διαρκεί για χρονικό διάστημα έξι (6) μηνών.

##### 1.4.2 Συμμετέχοντες, χρονοδιάγραμμα διαβούλευσης και τρόποι συμμετοχής

Στη διαδικασία συμμετοχής του κοινού καλούνται να συμμετέχουν όλοι όσοι επηρεάζουν την καλή κατάσταση των υδάτων του ΥΔ Αττικής (ΕΛ06) και επηρεάζονται από αυτήν. Έχει συνταχθεί κατάλογος των κοινωνικών εταίρων που θα ενημερωθούν και θα συμμετέχουν ουσιαστικά στη διαδικασία διαβούλευσης. Η καταγραφή γίνεται σε εθνικό, περιφερειακό και τοπικό επίπεδο. Ο κατάλογος που έχει προετοιμαστεί, δεν είναι περιοριστικός.

Οι διαβουλευόμενοι εμπίπτουν σε μία τουλάχιστον από τις παρακάτω κατηγορίες:

- φορέας λήψης αποφάσεων
- διαχειριστής
- χρήστης ή καταναλωτής νερού και
- εμπειρογνώμονας ή ειδικός

Ως φορείς λήψης αποφάσεων θεωρούνται όλα τα άτομα ή οι φορείς που έχουν θεσμική αρμοδιότητα στη λήψη αποφάσεων, σε θέματα σχετικά με τη διαχείριση του νερού όπως οι εκπρόσωποι του Κοινοβουλίου, τα Υπουργεία, οι Αποκεντρωμένες Διοικήσεις, οι Περιφέρειες, οι Περιφερειακές Ενότητες, οι Δήμοι και οι αντίστοιχες υπηρεσίες τους.

Ο όρος διαχειριστές αναφέρεται σε όλους όσοι έχουν ρόλο εφαρμογής στη διαχείριση των υδάτων και γενικότερα στην υλοποίηση των προβλεπόμενων από την ΟΠΥ.

Οι χρήστες ή καταναλωτές νερού εκπροσωπούνται στη λίστα φορέων από αντίστοιχες ενώσεις, επιμελητήρια και συλλόγους αγροτών, βιομηχανικών και εμπορικών δραστηριοτήτων και άλλων φορέων που εκπροσωπούν το ευρύ κοινό.

Στην κατηγορία εμπειρογνώμονες – ειδικοί εντάσσονται επιστήμονες, σύμβουλοι, εκπαιδευτικά ιδρύματα, Μη Κυβερνητικές Οργανώσεις και άλλοι ειδικοί φορείς του ευρύτερου δημόσιου τομέα.

Η διαδικασία διαβούλευσης επί της 2<sup>ης</sup> Αναθεώρησης του Σχεδίου Διαχείρισης ΛΑΠ του ΥΔ Αττικής (ΕΛ06) ξεκίνησε τον Μάρτιο του 2019 και ολοκληρώθηκε το Δεκέμβριο του 2023 και περιλάμβανε τα ακόλουθα:

Α Φάση: Τον Μάρτιο του 2019 αναρτήθηκε στην ιστοσελίδα του ΥΠΕΝ (<http://wfdver.ypeka.gr/el/consultation-gr/>) το αντικείμενο των προβλεπόμενων εργασιών κατάρτισης της 2ης Αναθεώρησης του ΣΔΛΑΠ καθώς επίσης και το αναλυτικό χρονοδιάγραμμα αυτών για την ενημέρωση του κοινού.

Β Φάση: Τον Σεπτέμβριο του 2019 αναρτήθηκαν στην ιστοσελίδα του ΥΠΕΝ στοιχεία των σημαντικών θεμάτων διαχείρισης των υδατικών πόρων σε κάθε ΛΑΠ που περιελάμβανε συνοπτικά, τα αποτελέσματα του Εθνικού Δικτύου παρακολούθησης της κατάστασης των υδάτων της Χώρας για το Υδατικό Διαμέρισμα, τις κύριες πιέσεις, τον καθορισμό και την καταγραφή των αρμοδίων αρχών και των φορέων που συμμετέχουν στη διαβούλευση.

Γ Φάση: Το Μάιο του 2023 αναρτήθηκε σε ειδική ιστοσελίδα του ΥΠΕΝ (<http://wfdver.ypeka.gr/>) το Προσχέδιο της 2ης Αναθεώρησης του Σχεδίου Διαχείρισης των Λεκανών Απορροής Ποταμών του Υδατικού Διαμερίσματος καθώς και τα Αναλυτικά Κείμενα Τεκμηρίωσης.

**Στις 22 Ιανουαρίου 2024 έγινε εισήγηση της Διεύθυνσης Περιβαλλοντικής Αδειοδότησης του ΥΠΕΝ προς τη ΓΔΥ για την έγκριση της ΣΜΠΕ.**

Για τους σκοπούς της διαβούλευσης της 2ης Αναθεώρησης των ΣΔΛΑΠ επικαιροποιήθηκε από τη Γενική Διεύθυνση Υδάτων η Ειδική Ιστοσελίδα (<http://wfdver.ypeka.gr>), στην οποία δόθηκε η δυνατότητα για υποβολή σχολίων (email και ανάρτηση σχολίων στο διαδίκτυο). Στην ιστοσελίδα δόθηκε η δυνατότητα ανάρτησης δημόσιων σχολίων επί του υλικού που δημοσιεύθηκε. Επιπλέον, στην ιστοσελίδα αυτή διατίθενται όλα τα στοιχεία του πρώτου και του δεύτερου Σχεδίου Διαχείρισης με τα σχετικά γεωχωρικά δεδομένα που αφορούν στα Υδατικά Συστήματα και στην κατάστασή τους, καθώς όπως και λοιπά σχετικά στοιχεία που σχετίζονται με τη Διαχείριση των Υδατικών Πόρων όπως το Εθνικό Μητρώο Σημείων Υδροληψίας Επιφανειακών και Υπογείων Υδάτων, η Εθνική Βάση δεδομένων Εγκαταστάσεων Επεξεργασίας Λυμάτων κλπ.

Πλέον των ανωτέρω, κατά τη διάρκεια της διαβούλευσης υπήρχε η δυνατότητα παρεμβάσεων στην κατάρτιση της 2ης Αναθεώρησης των Σχεδίων Διαχείρισης Λεκανών Απορροής Ποταμών με email, ή ταχυδρομικά, με στόχο την κατάθεση διαφορετικών απόψεων και την παροχή πληροφοριών. Με σκοπό την ενθάρρυνση της ενεργού συμμετοχής φορέων αλλά και κοινού κατά τη διαδικασία της 2ης Αναθεώρησης υλοποιήθηκαν τα ακόλουθα:

- Συναντήσεις εργασίας μεταξύ της Γενικής Διεύθυνσης Υδάτων, των Αναδόχων και εμπλεκόμενων φορέων (Υπουργείων, Αποκεντρωμένης Διοίκησης, Περιφερειών και λοιπών τοπικών φορέων) για ανταλλαγή στοιχείων και απόψεων.
- Ειδικές συναντήσεις εργασίας με τις αρμόδιες Δ/νσεις Υδάτων για τη διαμόρφωση τόσο του προσχεδίου Διαχείρισης όσο και του προγράμματος μέτρων. Ειδική μέριμνα δόθηκε στην άμεση εμπλοκή των Δ/νσεων Υδάτων στην κατάρτιση της 2ης Αναθεώρησης δεδομένου ότι αποτελούν τον κύριο πυλώνα εφαρμογής των Σχεδίων Διαχείρισης σε περιφερειακό επίπεδο ως οι φορείς που ασκούν τις αρμοδιότητες της Αποκεντρωμένης Διοίκησης στον τομέα των υδάτων.
  - Στο πλαίσιο αυτό διοργανώθηκε από την Γενική Διεύθυνση Υδάτων με την αρωγή της Αποκεντρωμένης Διοίκησης ανοικτή ημερίδα στην Αθήνα, στις 24.10.2023, με θέμα Διαβούλευση 2ης Αναθεώρησης Σχεδίου Διαχείρισης Λεκανών Απορροής Ποταμών του ΥΔ Αττικής (ΕΛ06) με σκοπό την ενημέρωση του κοινού και των Φορέων του Υδατικού Διαμερίσματος.

Κατά τη διάρκεια της ημερίδας δόθηκε η δυνατότητα για συμπλήρωση του ερωτηματολογίου διαβούλευσης είτε μέσω QR Code είτε έντυπα και για προφορικές παρεμβάσεις, ενώ μετά το πέρας της ημερίδας υπήρξε η δυνατότητα για υποβολή γραπτών σχολίων. Κατά τη διεξαγωγή της ημερίδας



καταρτίστηκε ο κατάλογος των συμμετεχόντων, συμπεριλαμβανομένων των στοιχείων επικοινωνίας τους, και εν συνεχεία παραλήφθηκε το οπτικοακουστικό υλικό, του οποίου έγινε απομαγνητοφώνηση με στόχο την κατάρτιση των πρακτικών. Τέλος, επισημαίνεται ότι για τη δημοσιοποίηση και διαβούλευση της Στρατηγικής Μελέτης Περιβαλλοντικών Επιπτώσεων ακολουθήθηκε ξεχωριστή διαδικασία, η οποία εκκίνησε το Νοέμβριο του 2023. Τα αποτελέσματά της συνέβαλαν στη διαμόρφωση του οριστικού Σχεδίου Διαχείρισης Λεκανών Απορροής Ποταμών του ΥΔ Αττικής (ΕΛ06).

#### 1.4.3 Αποτελέσματα διαβούλευσης και ενσωμάτωσή τους στο ΣΔΛΑΠ

Στις 24 Οκτωβρίου 2023 πραγματοποιήθηκε στην Αθήνα, η προγραμματισμένη Ημερίδα Διαβούλευσης με αντικείμενο το Προσχέδιο της 2ης Αναθεώρησης ΣΔΛΑΠ του ΥΔ Αττικής (ΕΛ06) και στόχο την πληρέστερη ενημέρωση του κοινού και την καταγραφή απόψεων.

Στην Ημερίδα καταγράφηκαν περίπου εβδομήντα (70) διά ζώσης άτομα και περίπου εκατό (100) απομακρυσμένοι συμμετέχοντες, εκ των οποίων εκπρόσωποι της Αποκεντρωμένης Διοίκησης, Περιφέρειας, Τοπικών Αυτοδιοικήσεων, Περιφερειακών Ενοτήτων, Υπουργείων (ΥΠΑΑΤ, ΥΠΕΝ, ΥΠΕΣ, κλπ), ΟΚΩ (ΕΥΔΑΠ, ΔΕΗ), Τεχνικών Επιμελητηρίων, Πανεπιστημιακών και Ερευνητικών Ιδρυμάτων, Φορέων Διαχείρισης προστατευόμενων περιοχών, Εταιρείες, Οργανισμοί, ΜΚΟ και Κινήσεις Πολιτών, καθώς και πλήθος ιδιωτών και μελετητών.

Η διαβούλευση ήταν υβριδική, στην οποία δόθηκε η δυνατότητα στους ενδιαφερόμενους φορείς και πολίτες να παρακολουθήσουν την ημερίδα καθώς και να διατυπώσουν τις απόψεις, τα σχόλια και τις τοποθετήσεις τους διαδικτυακά και με φυσική παρουσία. Επομένως, οι παρατηρήσεις και τα σχόλια των συμμετεχόντων ήταν δυνατόν να υποβληθούν διαδικτυακά σε live chat της πλατφόρμας youtube και facebook, και με φυσική παρουσία στην αίθουσα.

Η διαδικασία της διαβούλευσης σχεδιάστηκε και υλοποιήθηκε με βάση τις απαιτήσεις της Οδηγίας, που προβλέπουν μια σειρά δράσεων ώστε να εξασφαλισθεί η πρόσβαση των πολιτών και των εμπλεκόμενων φορέων στο σύνολο της διατιθέμενης πληροφορίας με στόχο την ενεργό συμμετοχή στη διαμόρφωση της 2<sup>ης</sup> Αναθεώρησης του Σχεδίου Διαχείρισης Λεκανών Απορροής Ποταμών του Υδατικού Διαμερίσματος. Τα βασικά συμπεράσματα που προκύπτουν είναι τα εξής:

- Ικανοποιητική συμμετοχή των φορέων της Δημόσιας Διοίκησης
- Μικρή συμμετοχή πολιτών
- Η διαδικασία της διαβούλευσης κρίνεται επιτυχής αφού ανέδειξε όλα εκείνα τα σημεία / προβλήματα / ελλείψεις που προέκυψαν κατά την εφαρμογή των Σχεδίων Διαχείρισης της 2<sup>ης</sup> Αναθεώρησης, κατέδειξε την ανάγκη αναθεώρησης και εν τέλει συνέβαλε στην οριστική διαμόρφωση της 2<sup>ης</sup> Αναθεώρησης του Σχεδίου Διαχείρισης Λεκανών Απορροής Ποταμών του ΥΔ Αττικής (ΕΛ06).

Συνοπτικά οι αλλαγές / συμπληρώσεις / προσθήκες που περιλαμβάνονται στο Οριστικό Σχέδιο ως αποτέλεσμα της διαβούλευσης αφορούν τα ακόλουθα:

- Επικαιροποίηση δεδομένων που παρουσιάζονται στο Οριστικό Σχέδιο Διαχείρισης με βάση τα στοιχεία που διατέθηκαν ή/και επισημάνσεις που τέθηκαν υπόψη κατά τη διάρκεια της διαβούλευσης.
- Αναμόρφωση του τελικού Προγράμματος Μέτρων που περιλαμβάνει:
  - ο τη βελτίωση της περιγραφής ορισμένων μέτρων καθώς και προσθήκη παρατηρήσεων όπου κρίθηκε αναγκαίο, σχετικά με τη συγκεκριμενοποίηση/ εξειδίκευση περιορισμών αλλά και δράσεων που ορίζονται σε αυτά
  - ο επικαιροποίηση του τελικού Προγράμματος Μέτρων λαμβάνοντας υπόψη παρατηρήσεις και σχόλια που διατυπώθηκαν στο πλαίσιο της διαβούλευσης
  - ο την επικαιροποίηση των φορέων υλοποίησης των μέτρων.



Αναφέρεται ότι το τελικό Πρόγραμμα Μέτρων του ΥΔ Αττικής (ΕΛ06) διαμορφώθηκε λαμβάνοντας υπόψη σχόλια και παρατηρήσεις που ελήφθησαν στο πλαίσιο διαβούλευσης τόσο του συγκεκριμένου ΥΔ όσο και των υπόλοιπων ΥΔ της χώρας.

Η διαδικασία της διαβούλευσης και τα αποτελέσματά της τα οποία παρουσιάστηκαν συνοπτικά στις παραπάνω ενότητες, περιγράφονται αναλυτικά στο Αναλυτικό Κείμενο Τεκμηρίωσης - Έκθεση αξιολόγησης των αποτελεσμάτων της διαβούλευσης.

## 1.5 ΣΥΝΕΡΓΕΙΕΣ ΣΧΕΤΙΚΕΣ ΜΕ ΤΙΣ ΕΝΩΣΙΑΚΕΣ ΟΔΗΓΙΕΣ/ ΔΡΑΣΕΙΣ

Η υλοποίηση της περιβαλλοντικής πολιτικής της Ε.Ε. σε σχέση με τη διαχείριση των υδάτων εκφράζεται σε επίπεδο θεσμικού πλαισίου με τη θέσπιση των τριών βασικών Οδηγιών:

- της Οδηγίας-Πλαίσιο για τα Ύδατα 2000/60/ΕΚ σχετικά με το πλαίσιο ενωσιακής δράσης στον τομέα της πολιτικής των υδάτων
- της Οδηγίας για τις Πλημμύρες 2007/60/ΕΚ, σχετικά με την αξιολόγηση και διαχείριση των κινδύνων πλημμύρας και
- της Οδηγίας για τη Θαλάσσια Στρατηγική 2008/56/ΕΚ, σχετικά με τη διαχείριση και προστασία των θαλάσσιων υδάτων.

Σημαντική πρόκληση, όσον αφορά στη διαχείριση των υδάτων, αποτελεί η προετοιμασία της Ευρωπαϊκής Ένωσης για την κλιματική αλλαγή, η οποία αναμένεται να προκαλέσει αύξηση των πιθανοτήτων εμφάνισης ακραίων φαινομένων, όπως οι πλημμύρες και οι ξηρασίες.

Η περιβαλλοντική πολιτική για τα ύδατα παρέχει στις ευρωπαϊκές χώρες ένα κοινό πλαίσιο για την αντιμετώπιση των αναμενόμενων προβλημάτων από την κλιματική αλλαγή, βασισμένο στη διαχείριση σε επίπεδο λεκανών απορροής και θεσπίζει έναν μηχανισμό που στοχεύει στην προετοιμασία και την προσαρμογή στην κλιματική αλλαγή. Ο σχεδιασμός για την ξηρασία και τις πλημμύρες αποτελεί αναπόσπαστο τμήμα του μηχανισμού αυτού.

### 1.5.1 Σχέδια Διαχείρισης Κινδύνων Πλημμύρας

Η Οδηγία 2007/60/ΕΚ αφορά στη θέσπιση ενωσιακού πλαισίου για την αξιολόγηση και την διαχείριση των κινδύνων πλημμύρας, με στόχο τη μείωση των αρνητικών τους συνεπειών στην ανθρώπινη υγεία και ζωή, στο περιβάλλον, την πολιτιστική κληρονομιά, την οικονομική δραστηριότητα και τις υποδομές. Η Οδηγία αυτή συμπληρώνει την ΟΠΥ για την ολοκληρωμένη προστασία και την αειφόρο διαχείριση των υδατικών πόρων και θα πρέπει τα μέτρα που θα λαμβάνονται από τα κράτη μέλη για την αντιμετώπιση των πλημμυρών να εναρμονίζονται με αυτή. Επιπλέον, αναφέρεται σε οποιοδήποτε τύπο πλημμύρας ανεξάρτητα από την προέλευσή του, την περιοχή όπου εκδηλώνεται και την αιτία που την προκάλεσε.

Ο συντονισμός των δύο Οδηγιών αποτελεί την ολοκληρωμένη διαχείριση της λεκάνης απορροής ποταμών. Έτσι, στους Χάρτες Κινδύνων Πλημμύρας περιγράφονται όχι μόνο οι δυνητικές αρνητικές συνέπειες που συνδέονται με τις πλημμύρες, αλλά περιλαμβάνονται και οι προστατευόμενες περιοχές που αναφέρονται στην Οδηγία Πλαίσιο για τα Ύδατα και ενδέχεται να πληγούν [προστατευόμενες περιοχές του Παραρτήματος V (παρ. Α παρ. 1, 3 και 5) του άρθρου 19 του ΠΔ 51/2007]. Τέλος, τα στάδια εφαρμογής που ορίζει η Οδηγία 2007/60/ΕΚ, θα πρέπει να επαναλαμβάνονται κάθε 6 έτη συγχρονισμένα με τα βήματα της Οδηγίας 2000/60/ΕΚ.

Τέλος, η ενεργός συμμετοχή όλων των ενδιαφερομένων σύμφωνα με το άρθρο 9 της ΚΥΑ ΗΠ. 31822/1542/Ε103/2010 όπως τροποποιήθηκε και ισχύει με την ΚΥΑ 177772/924/2017, συντονίζεται, κατά περίπτωση, με την ενεργό συμμετοχή των ενδιαφερομένων στο πλαίσιο εφαρμογής του άρθρου 15 του Π.Δ. 51/2007.

Σύμφωνα με την Οδηγία, η οποία ενσωματώθηκε στο εθνικό δίκαιο με την ΚΥΑ 31822/1542/Ε103 (ΦΕΚ Β' 1108/ 21.07.2010) όπως τροποποιήθηκε και ισχύει, η διαδικασία διαχείρισης και αξιολόγησης του κινδύνου πλημμυρών υλοποιείται σε τρία στάδια που είναι η Προκαταρκτική Αξιολόγηση Κινδύνων Πλημμύρας, οι Χάρτες Επικινδυνότητας και Κινδύνων Πλημμύρας και τα Σχέδια διαχείρισης Κινδύνων Πλημμύρας.

Η Ειδική Γραμματεία Υδάτων (πλέον Γενική Διεύθυνση Υδάτων) ολοκλήρωσε το 1<sup>ο</sup> στάδιο που αφορά στην προκαταρκτική εκτίμηση των κινδύνων πλημμύρας για τις λεκάνες απορροής ποταμών και τον προσδιορισμό των περιοχών με σοβαρή πιθανότητα πλημμύρας (Ζώνες Δυνητικά Υψηλού Κινδύνου Πλημμύρας) και όλες οι διαθέσιμες πληροφορίες - καταγραφές πλημμυρών που σημειώθηκαν στο παρελθόν (ιστορικές πλημμύρες) και προκάλεσαν σημαντικές αρνητικές επιπτώσεις όπως και οι Ζώνες Δυνητικά Υψηλού Κινδύνου Πλημμύρας για το σύνολο της επικράτειας είναι διαθέσιμες στις ακόλουθες ιστοσελίδες:

- <http://cdr.eionet.europa.eu/gr/eu/floods>
- <http://www.ypeka.gr/Default.aspx?tabid=252&language=el-GR>.
- <http://maps.ypeka.gr>

Σχετικά με την εφαρμογή των επόμενων σταδίων της Οδηγίας εκπονήθηκαν 5 μελέτες σε επίπεδο Υδατικού Διαμερίσματος, υπό την επίβλεψη της Ειδικής Γραμματείας Υδάτων. Οι μελέτες αυτές καλύπτουν το σύνολο των Υδατικών Διαμερισμάτων της χώρας και περιλαμβάνουν για τις Ζώνες Δυνητικά Υψηλού Κινδύνου Πλημμύρας, την κατάρτιση ν Χαρτών Επικινδυνότητας Πλημμύρας, και Χαρτών Κινδύνων Πλημμύρας, που αφορούν στο 2<sup>ο</sup> στάδιο εφαρμογής της Οδηγίας, και τα Σχέδια Διαχείρισης Κινδύνων Πλημμύρας, που αφορούν στο 3<sup>ο</sup> στάδιο εφαρμογής της.

Ήδη έχει ολοκληρωθεί και εγκριθεί ο πρώτος κύκλος των Σχεδίων Διαχείρισης Κινδύνων Πλημμύρας για το σύνολο των δεκατεσσάρων (14) Υδατικών Διαμερισμάτων της χώρας, τα δε στοιχεία τους έχουν αναρτηθεί στον ιστότοπο του ΥΠΕΝ (<http://floods.ypeka.gr/>) και στη βάση της Ευρωπαϊκής Επιτροπής (European Environment Information and Observation Network) στην ηλεκτρονική διεύθυνση [http://cdr.eionet.europa.eu/gr/eu/floods/\(Reportnet\)](http://cdr.eionet.europa.eu/gr/eu/floods/(Reportnet)).

Επιπλέον, η Ειδική Γραμματεία Υδάτων (ΕΓΥ) εκπόνησε ξεχωριστή μελέτη με τίτλο: «Σχέδιο Διαχείρισης Κινδύνων Πλημμύρας Λεκάνης Απορροής π. Έβρου. Εφαρμογή της Οδηγίας 2007/60/ΕΚ» που περιλαμβάνει το σύνολο των δράσεων που προβλέπονται από την Οδηγία 2007/60/ΕΚ για τη Λεκάνη Απορροής του π. Έβρου.

Το Σχέδιο Διαχείρισης Κινδύνων Πλημμύρας του ΥΔ Αττικής (ΕΛ06) έχει εγκριθεί και δημοσιευθεί στην Εφημερίδα της Κυβερνήσεως (ΦΕΚ 2693/Β'/6.07.2018). Επίσης, έχει ολοκληρωθεί η 1η Αναθεώρηση της Προκαταρκτικής Αξιολόγησης Κινδύνων Πλημμύρας (πρώτη δημοσίευση: 29/10/2019, αναθεώρηση 06/2020) και είναι υπό εκπόνηση η 1<sup>η</sup> Αναθεώρηση του ΣΔΚΠ του Υδατικού Διαμερίσματος.

Οι Χάρτες Επικινδυνότητας και Κινδύνων Πλημμύρας είναι αναρτημένοι στην ιστοσελίδα <http://floods.ypeka.gr/> του ΥΠΕΝ. Η ολοκλήρωση της 1<sup>ης</sup> Αναθεώρησης των Σχεδίων Διαχείρισης Κινδύνων Πλημμύρας αναμένεται μέσα στο 2024.

### 1.5.2 Οδηγία Πλαίσιο για τη Θαλάσσια Στρατηγική

Η Οδηγία 2008/56/ΕΚ για τη Θαλάσσια Στρατηγική, στοχεύει στην αειφόρο χρήση των Ευρωπαϊκών θαλασσών (Βόρεια Θάλασσα, Βαλτική, Μαύρη Θάλασσα, Μεσόγειος), στη διατήρηση των θαλάσσιων οικοσυστημάτων και στην προστασία των βασικών πόρων από τους οποίους εξαρτώνται οι κοινωνικές και οικονομικές δραστηριότητες που σχετίζονται με τη θάλασσα.

Προκειμένου να επιτευχθεί ο γενικός αυτός στόχος, η Οδηγία 2008/56/ΕΚ:

- καλεί τα Κράτη Μέλη να λάβουν τα απαραίτητα μέτρα και να εφαρμόσουν τις απαραίτητες θαλάσσιες στρατηγικές, ώστε να επιτύχουν ή να διατηρήσουν την καλή περιβαλλοντική κατάσταση των θαλάσσιων υδάτων της Ευρωπαϊκής Ένωσης έως το 2020 και
- καθορίζει τους κοινούς στόχους, ωστόσο η επιλογή των κατάλληλων διαχειριστικών μέτρων επαφίεται στα επί μέρους Κράτη-Μέλη σε αναγνώριση της ποικιλίας καταστάσεων, προβλημάτων και αναγκών στις επί μέρους θαλάσσιες περιοχές, θέτοντας ως προτεραιότητα την προσαρμογή στην κλιματική αλλαγή.

Τα Κράτη Μέλη που μοιράζονται μια θαλάσσια περιοχή καλούνται να αναπτύξουν από κοινού στρατηγικές με συντονισμό των δράσεων και σε συνεργασία με τρίτες χώρες της περιοχής. Όσο είναι δυνατόν τα Κράτη Μέλη θα πρέπει να συνεργασθούν Στο πλαίσιο υφισταμένων περιφερειακών συνθηκών συνεργασίας, όπως π.χ. η Συνθήκη της Βαρκελώνης για τη Μεσόγειο<sup>3</sup>.

Με την ενσωμάτωση της Οδηγίας στο Εθνικό Δίκαιο με το ν. 3983/2011 «Εθνική στρατηγική για την προστασία και διαχείριση του θαλάσσιου περιβάλλοντος – Εναρμόνιση με την οδηγία 2008/56/ΕΚ του Ευρωπαϊκού Κοινοβουλίου και του Συμβουλίου της 17<sup>ης</sup> Ιουνίου 2008 και άλλες διατάξεις» ξεκίνησε η εφαρμογή της με την ανάθεση του πρώτου έργου από την ΕΓΥ του ΥΠΕΝ, με αντικείμενο μεταξύ άλλων, (α) την προκαταρκτική αξιολόγηση της περιβαλλοντικής κατάστασης των θαλασσίων υδάτων καθώς και των περιβαλλοντικών επιπτώσεων που αναπτύσσονται σε αυτά, (β) τον καθορισμό των ποιοτικών προτύπων της Καλής Περιβαλλοντικής Κατάστασης και (γ) τον καθορισμό δέσμης στόχων προσανατολισμού προς την επίτευξη της Καλής Περιβαλλοντικής Κατάστασης. Το έργο ολοκληρώθηκε εντός του 2012 και η σχετική έκθεση μετά την ολοκλήρωση της διαδικασίας διαβούλευσης υποβλήθηκε στην ΕΕ σύμφωνα με τις απαιτήσεις της Οδηγίας.

Με την Οδηγία (ΕΕ) 2017/845 της Επιτροπής, της 17ης Μαΐου 2017, έγινε τροποποίηση της Οδηγίας 2008/56/ΕΚ του Ευρωπαϊκού Κοινοβουλίου και του Συμβουλίου, όσον αφορά τους ενδεικτικούς καταλόγους στοιχείων που πρέπει να λαμβάνονται υπόψη για την εκπόνηση των θαλάσσιων στρατηγικών, ενώ με την Απόφαση (ΕΕ) 2017/848 της Επιτροπής, της 17ης Μαΐου 2017, θεσπίστηκαν κριτήρια και μεθοδολογικά πρότυπα για την καλή περιβαλλοντική κατάσταση των θαλάσσιων υδάτων καθώς και προδιαγραφών και τυποποιημένων μεθόδων για την παρακολούθηση και την αξιολόγηση, και καταργήθηκε η απόφαση 2010/477/ΕΕ. Η τροποποίηση ενσωματώθηκε στο εθνικό δίκαιο με την υπ' αριθμ. ΥΠΕΝ/ΔΝΕΠ/50529/2779 ΚΥΑ (ΦΕΚ Β' 5728 19/12/2018).

Στο πλαίσιο του έργου οι δράσεις που πραγματοποιήθηκαν είναι:

- Η θεσμοθέτηση του προγράμματος παρακολούθησης για την συνεχή εκτίμηση της περιβαλλοντικής κατάστασης των θαλάσσιων υδάτων, με την υπ' αριθμ. 3799/2026 ΥΑ «Έγκριση των προγραμμάτων παρακολούθησης για τη συνεχή εκτίμηση της περιβαλλοντικής κατάστασης των θαλάσσιων υδάτων, του άρθρου 11 του ν. 3983/2011 (Α' 144).» ( Β' 3799 )
- Ο ορισμός των αρμόδιων φορέων για την παρακολούθηση της ποιότητας των θαλάσσιων υδάτων της χώρας, με την υπ' αριθμ. οικ. 126856/2017 ΚΥΑ «Ορισμός αρμόδιων φορέων για την παρακολούθηση της ποιότητας των θαλάσσιων υδάτων και καθορισμός των

<sup>3</sup> Για την προστασία του θαλάσσιου περιβάλλοντος και των παράκτιων περιοχών της Μεσογείου, η οποία εφαρμόζεται μέσω του Μεσογειακού Προγράμματος δράσης (Mediterranean Action Plan) και διαμορφώνει πολιτικές και στρατηγικές για την προστασία της βιοποικιλότητας και του θαλάσσιου και παράκτιου περιβάλλοντος. Σε αναγνώριση της σημασίας της κλιματικής αλλαγής για την περιοχή της Μεσογείου, το 2008 τα κράτη της Σύμβασης της Βαρκελώνης υπέγραψαν το Πρωτόκολλο για μια Ολοκληρωμένη Διαχείριση της Παράκτιας Ζώνης της Μεσογείου, θέτοντας ως προτεραιότητα την προσαρμογή στην κλιματική αλλαγή. Η διακήρυξη του Marrakesh, που υιοθετήθηκε από τη Σύμβαση της Βαρκελώνης τον Νοέμβριο του 2009, επισημαίνει την ανάγκη για άμεση δράση προκειμένου να αντιμετωπισθούν οι σοβαρές επιπτώσεις της κλιματικής αλλαγής στα οικοσυστήματα και στους πόρους.

υποχρεώσεών τους, σύμφωνα με το άρθρο 19, παράγραφος 1 (περιτ. στ) του ν. 3983/2011 (Α' 144)» ( Β'11 ),

- Η δημόσια διαβούλευση για την κατάρτιση του προγράμματος μέτρων για την επίτευξη της καλής περιβαλλοντικής κατάστασης των θαλάσσιων υδάτων της χώρας, τον Απρίλιο του 2017.
- Η τροποποίηση με ΥΑ, τον Ιούνιο του 2017, της σύνθεσης για την συγκρότηση της Εθνικής Επιτροπής για την Θαλάσσια Περιβαλλοντική Στρατηγική.
- Η έγκριση του προγράμματος μέτρων για την επίτευξη της καλής περιβαλλοντικής κατάστασης των θαλάσσιων υδάτων της χώρας, με την υπ' αριθμ οικ. 142569/2017 ΥΑ «Έγκριση των προγραμμάτων μέτρων για την επίτευξη ή τη διατήρηση της καλής περιβαλλοντικής κατάστασης στα θαλάσσια ύδατα, σύμφωνα με την παράγραφο 9 του άρθρου 12 του ν. 3983/ 2011 (Α' 144)» ( Β'4728 ).
- Η επικαιροποίηση του προγράμματος παρακολούθησης με την υπ' αριθμ. ΥΠΕΝ/ΔΠΔΥΠ/661/5/2022 ΥΑ «Επικαιροποίηση των Προγραμμάτων Παρακολούθησης για τη συνεχή εκτίμηση της περιβαλλοντικής κατάστασης των θαλάσσιων υδάτων σύμφωνα με το ν. 3983/2011 (Α' 144).

Μετά την ολοκλήρωση της κατάρτισης του προγράμματος των μέτρων θα ακολουθεί η επικαιροποίηση α) της αρχικής αξιολόγησης για κάθε θαλάσσια περιοχή και β) της αναλυτικής δέσμης περιβαλλοντικών στόχων και δεικτών.

Τέλος μετά το πέρας των ανωτέρω πραγματοποιείται η επικαιροποίηση του προγράμματος των μέτρων για την επίτευξη της καλής περιβαλλοντικής κατάστασης των υδάτων των θαλάσσιων υποπεριοχών της χώρας.

Σύμφωνα με τα αναρτημένα στοιχεία (<https://eur-lex.europa.eu/EL/legal-content/summary/strategy-for-the-marine-environment.html>) στα έτη 2014, 2017 και 2018 η Ευρωπαϊκή Επιτροπή εξέτασε τις ενέργειες των κρατών μελών όσον αφορά την εφαρμογή της οδηγίας καθ' όλη τη διάρκεια των πρώτων κύκλων εφαρμογής. Το 2020, η Επιτροπή ενέκρινε έκθεση σχετικά με τον πρώτο κύκλο εφαρμογής της ΟΠΘΣ. Τον Ιούλιο του 2021, η Επιτροπή ξεκίνησε δημόσια διαβούλευση προκειμένου να συγκεντρωθούν πληροφορίες και οι απόψεις και ιδέες των μερών που συμμετέχουν στην ΟΠΘΣ και που επηρεάζονται από τις διατάξεις της.

Η εφαρμογή της Οδηγίας για την Θαλάσσια Στρατηγική σε συνδυασμό με την υλοποίηση της Οδηγίας Πλαίσιο για τα Ύδατα, διαμορφώνουν ένα πλαίσιο ολοκληρωμένης διαχείρισης και προστασίας του υδατικού πλούτου και των θαλάσσιων οικοσυστημάτων της χώρας.

### 1.5.3 Σχέδια Διαχείρισης κινδύνων ξηρασίας/λειψυδρίας

Η διαχείριση της ξηρασίας και η αντιμετώπιση της λειψυδρίας, με έμφαση στην περιοχή της Μεσογείου, είναι αντικείμενα που έχουν μελετηθεί από ομάδες εργασίες της Ευρωπαϊκής Ένωσης και μεμονωμένους ερευνητές. Σε αναφορές της ΕΕ<sup>4,5</sup> παρουσιάζονται οι οργανωτικές, μεθοδολογικές και επιχειρησιακές συνιστώσες της διαχείρισης, ο σχεδιασμός και η υλοποίηση των μέτρων αντιμετώπισης, καθώς και η συμβατότητα των μέτρων με τους στόχους της Ευρωπαϊκής Οδηγίας-Πλαίσιο 2000/60/ΕΚ για τα Ύδατα. Ειδικότερα, για την επιλογή των μέτρων εξετάζονται παράγοντες, όπως το θεσμικό και νομικό πλαίσιο, η εκτίμηση του ρίσκου και της τρωτότητας, η συμμετοχή των ενδιαφερομένων (stakeholders) στη διαχείριση, καθώς και η ετοιμότητα της κοινωνίας μέσω του μακροπρόθεσμου σχεδιασμού. Τέλος, έχουν καταγραφεί και αξιολογηθεί

<sup>4</sup> Mediterranean water scarcity & drought working group (MED WS&D WG), Technical report on water scarcity and drought management in the Mediterranean and the Water Framework Directive, 2007

<sup>5</sup> Water Scarcity Drafting Group, Water scarcity management in the context of WFD, MED Joint Process WFD /EUWI, June 2006.

συγκεκριμένες πρακτικές και μέτρα που εφάρμοσαν χώρες της Μεσογείου, όπως η Ισπανία, η Κύπρος, η Αίγυπτος, η Γαλλία, η Τυνησία και η Παλαιστίνη.

Από τον πρώτο κιάλας κύκλο των Σχεδίων Διαχείρισης Λεκανών Απορροής Ποταμών των ΥΔ της Χώρας (2009-2015), έχουν εκπονηθεί Σχέδια Διαχείρισης Ξηρασίας. Στα Σχέδια αυτά καθορίζονται οι κατάλληλοι δείκτες που χρησιμοποιούνται για την έγκαιρη διάγνωση της ξηρασίας ώστε να περιοριστούν κατά το δυνατό οι δυσμενείς επιπτώσεις.

#### 1.5.4 Κλιματική Αλλαγή

Η μελέτη της Τράπεζας της Ελλάδος (ΕΜΕΚΑ, 2011) κατέδειξε ότι οι μεταβολές στη συχνότητα και ένταση των ακραίων φαινομένων θα είναι μια από τις κύριες επιπτώσεις της κλιματικής αλλαγής για τον ελλαδικό χώρο με επακόλουθες αρνητικές επιδράσεις στην ευπάθεια των κοινωνιών και οικοσυστημάτων λόγω της έκθεσής τους σε νέας έντασης περιβαλλοντικούς κινδύνους.

Πιο συγκεκριμένα, η καλοκαιρινή ξηρασία αναμένεται να αυξηθεί ακόμα περισσότερο οδηγώντας σε επιμήκυνση των περιόδων ξηρασίας και σε πιέσεις στα υδατικά αποθέματα περιοχών με ήδη αυξημένη ευπάθεια. Παράλληλα, οι υψηλής έντασης βροχοπτώσεις αναμένεται να γίνουν πιο συχνές στα επόμενα 70 χρόνια, με συνέπεια στις αστικές περιοχές οι ξαφνικές πλημμύρες να γίνονται όλο και πιο συχνές<sup>6</sup> λόγω των έντονων τοπικών βροχοπτώσεων.

Τον Δεκέμβριο του 2014, το Υπουργείο Περιβάλλοντος Ενέργειας και Κλιματικής Αλλαγής (νυν Υπουργείο Περιβάλλοντος και Ενέργειας), το Ίδρυμα Ιατροβιολογικών Ερευνών της Ακαδημίας Αθηνών και η Τράπεζα της Ελλάδος (ΤΕ), υπέγραψαν μνημόνιο συνεργασίας που αφορούσε εκτός των άλλων και στην σύνθεση του κειμένου της Εθνικής Στρατηγικής για την Προσαρμογή στη Κλιματική Αλλαγή (ΕΣΠΚΑ). Έτσι η Επιτροπή Μελέτης των Επιπτώσεων της Κλιματικής Αλλαγής της Τράπεζας της Ελλάδος (ΕΜΕΚΑ), με την στήριξη της ΤΕ και την καταρχήν συνεισφορά της Δ/σης Κλιματικής Αλλαγής και Ποιότητας της Ατμόσφαιρας του ΥΠΕΝ, συνέταξαν σχέδιο ΕΣΠΚΑ, που τέθηκε σε δημόσια διαβούλευση (από 24/11/2015 έως 08/12/2015), τα αποτελέσματα της οποίας αξιολογήθηκαν από άτυπη ομάδα στην οποία μετείχαν μέλη της ΕΜΕΚΑ, της ΤΕ καθώς και στελέχη της Δ/σης Κλιματικής Αλλαγής και Ποιότητας της Ατμόσφαιρας.

Στο πλαίσιο αυτό το 2016 το Υπουργείο Περιβάλλοντος και Ενέργειας συνέταξε την Εθνική Στρατηγική για την Προσαρμογή στη Κλιματική Αλλαγή<sup>7</sup>, η οποία θέτει τους γενικούς στόχους, τις κατευθυντήριες αρχές και τα μέσα υλοποίησης μιας σύγχρονης αποτελεσματικής και αναπτυξιακής στρατηγικής προσαρμογής στο πλαίσιο που ορίζεται από την σύμβαση των Ηνωμένων Εθνών για την Κλιματική Αλλαγή, τις Ευρωπαϊκές Οδηγίες και τη διεθνή εμπειρία. Η Εθνική Στρατηγική για την Προσαρμογή στη Κλιματική Αλλαγή καθορίζει δράσεις και μέτρα ανά τομέα που επηρεάζεται από την κλιματική αλλαγή. Για τους υδατικούς πόρους οι δράσεις αυτές περιλαμβάνουν τα ακόλουθα:

**Δράση 1.** Δημιουργία γεωπύλης (geo-portal) ενσωμάτωσης πληροφορίας σχετικά με τις επιπτώσεις της κλιματικής αλλαγής στους υδατικούς πόρους. Σκοπός της δράσης είναι η συγκέντρωση του συνόλου της πληροφορίας (δεδομένα, μελέτες, περιγραφική πληροφορία) που αφορά στις επιπτώσεις της κλιματικής αλλαγής στους υδατικούς πόρους και τη διάθεση της πληροφορίας στο διαδίκτυο.

**Δράση 2.** Έργα αντιμετώπισης των επιπτώσεων της κλιματικής αλλαγής στους υδατικούς πόρους.

**Δράση 3.** Εξοικονόμηση νερού – Αποτελεσματική χρήση του νερού – Μείωση της άντλησης των υδροφόρων οριζόντων. Αφορά κυρίως περιοχές όπου παρατηρείται έλλειψη νερού τόσο το χειμώνα, όσο και το καλοκαίρι.

<sup>6</sup> ΕΟΠ, 2015. Το ευρωπαϊκό περιβάλλον — Κατάσταση και προοπτικές 2015: Συνθετική έκθεση. Ευρωπαϊκός Οργανισμός Περιβάλλοντος, Κοπεγχάγη

<sup>7</sup> <http://www.ypeka.gr/LinkClick.aspx?fileticket=crbjkilcLIA%3d&tabid=303&language=el-GR>

**Δράση 4.** Ανάπτυξη των δραστηριοτήτων και των χρήσεων γης που είναι συμβατές με τους τοπικούς διαθέσιμους υδάτινους πόρους. Αυτό περιλαμβάνει προσδιορισμό σεναρίων δυναμικής προσαρμογής για δραστηριότητες που περιέχουν βαριές υδατικές καταναλώσεις, σε περιοχές που αντιμετωπίζουν ελλείψεις, βελτιστοποιώντας τα υδατικά αποθέματα, αναπτύσσοντας αποδοτικές γεωργικές δραστηριότητες και μειώνοντας την αδιαπερατότητα των εδαφών, επομένως προωθώντας την κατείσδυση του νερού.

**Δράση 5.** Ένταξη των επιπτώσεων της κλιματικής αλλαγής στον υδατικό σχεδιασμό και την υδατική διαχείριση, ιδιαιτέρως στα επόμενα προγράμματα παρέμβασης υπηρεσιών υδάτων και προγράμματα ανάπτυξης της υδατικής διαχείρισης (2022-2027). Η δράση αυτή έχει ως στόχο να ενσωματώνονται οι αναμενόμενες επιπτώσεις της κλιματικής αλλαγής και τα μέτρα προσαρμογής που απαιτούνται στα εργαλεία σχεδιασμού διαχείρισης των υδάτων σε κλίμακα ΛΑΠ.

**Δράση 6.** Αξιολόγηση των επιπτώσεων της κλιματικής αλλαγής στην παραγωγή υδροηλεκτρικής ενέργειας. Εφόσον το "καύσιμο" των υδροηλεκτρικών έργων είναι το νερό, σκοπός της παρούσας δράσης είναι η μελέτη, και αξιολόγηση των επιπτώσεων λόγω επικείμενης μείωσης της επιφανειακής απορροής στα υδροηλεκτρικά έργα της χώρας, τόσο από οικονομικής πλευράς (μείωση παραγόμενης ενέργειας), όσο και από κοινωνικοοικονομικής (μείωση διαθέσιμου νερού για γεωργική χρήση) και περιβαλλοντικής πλευράς (διατήρηση οικολογικής παροχής).

**Δράση 7.** Εκπαιδευτικά προγράμματα που να αφορούν την επίδραση των κλιματικών αλλαγών στους υδατικούς πόρους

Η διαμόρφωση του προγράμματος μέτρων λαμβάνει πλήρως υπόψη και ενσωματώνει δράσεις που περιλαμβάνονται στη Εθνική Στρατηγική για την Προσαρμογή στην Κλιματική Αλλαγή.

Σε νομοθετικό πλαίσιο:

- **Με τα άρθρα 42-45 του ν. 4414/2016 (Α'149)**, θεσμοθετήθηκαν οι διαδικασίες εκπόνησης και έγκρισης της ΕΣΠΚΑ και των Περιφερειακών Σχεδίων Προσαρμογής στην Κλιματική Αλλαγή (ΠεΣΠΚΑ), οι διαδικασίες αναθεώρησης/τροποποίησής τους και τα ελάχιστα περιεχόμενα αυτών. Επιπλέον **εγκρίθηκε η 1η ΕΣΠΚΑ και θεσμοθετήθηκε και το Εθνικό Συμβούλιο για την Προσαρμογή στην Κλιματική Αλλαγή.**
- **Με την υπ' αριθ. 4/23.12.2019 Απόφαση του Κυβερνητικού Συμβουλίου Οικονομικής Πολιτικής (ΦΕΚ Β'4893) έχει κυρωθεί το Εθνικό Σχέδιο για την Ενέργεια και το Κλίμα (ΕΣΕΚ) [National Energy and Climate Plan (NECP)].** Το Εθνικό Σχέδιο για την Ενέργεια και το Κλίμα (ΕΣΕΚ) αποτελεί για την Ελληνική Κυβέρνηση ένα Στρατηγικό Σχέδιο για τα θέματα του Κλίματος και της Ενέργειας και παρουσιάζεται σε αυτό ένας αναλυτικός οδικός χάρτης για την επίτευξη συγκριμένων Ενεργειακών και Κλιματικών Στόχων έως το έτος 2030. Το ΕΣΕΚ παρουσιάζει και αναλύει Προτεραιότητες και Μέτρα Πολιτικής σε ένα ευρύ φάσμα αναπτυξιακών και οικονομικών δραστηριοτήτων προς όφελος της Ελληνικής κοινωνίας, καθιστώντας το κείμενο αναφοράς για την επόμενη δεκαετία.
- Συμπληρωματικά στο ΕΣΕΚ αναπτύσσεται η Μακροχρόνια Στρατηγική για το έτος 2050 που αποτελεί έναν οδικό χάρτη για τα θέματα του Κλίματος και της Ενέργειας, στο πλαίσιο της συμμετοχής της χώρας στο συλλογικό Ευρωπαϊκό στόχο της επιτυχούς και βιώσιμης μετάβασης σε μια οικονομία κλιματικής ουδετερότητας έως το έτος 2050, σε επίπεδο Ευρωπαϊκής Ένωσης. Η Μακροχρόνια Στρατηγική έχει ως σημείο αναφοράς το έτος 2030 και προϋποθέτει την επίτευξη των σχετικών στόχων του ΕΣΕΚ.
- Το τελικό αναθεωρημένο ΕΣΕΚ αναμένεται να ολοκληρωθεί και να υποβληθεί στην Ευρωπαϊκή Επιτροπή εντός του 2024.
- Το 2022 δημοσιεύεται ο **νόμος 4936/2022 (ΦΕΚ Α' 105/ 27.5.2022) με τίτλο «Εθνικός Κλιματικός Νόμος - Μετάβαση στην κλιματική ουδετερότητα και προσαρμογή στην κλιματική αλλαγή, επείγουσες διατάξεις για την αντιμετώπιση της ενεργειακής κρίσης και την προστασία του περιβάλλοντος.»** με σκοπό τη δημιουργία ενός συνεκτικού πλαισίου για τη βελτίωση της προσαρμοστικής ικανότητας και της κλιματικής ανθεκτικότητας της χώρας



και τη διασφάλιση της σταδιακής μετάβασης της χώρας στην κλιματική ουδετερότητα έως το έτος 2050, με τον πλέον περιβαλλοντικά βιώσιμο, κοινωνικά δίκαιο και οικονομικά αποδοτικό τρόπο.

- Οι θεσπιζόμενες πολιτικές και τα μέτρα για τον μετριασμό της κλιματικής αλλαγής έχουν ως στόχο τη μείωση των εκπομπών και την αύξηση των απορροφήσεων, την ενίσχυση της ασφάλειας δικαίου στους επενδυτές και τους πολίτες, και την ομαλή μετάβαση της οικονομίας και της κοινωνίας στην κλιματική ουδετερότητα.
- Προκειμένου να επιτευχθεί ο μακροπρόθεσμος στόχος κλιματικής ουδετερότητας, ορίζονται ως ενδιάμεσοι κλιματικοί στόχοι για τα έτη 2030 και 2040 η μείωση των καθαρών ανθρωπογενών εκπομπών αερίων θερμοκηπίου κατά τουλάχιστον πενήντα πέντε τοις εκατό (55%) και ογδόντα τοις εκατό (80%), αντίστοιχα, σε σύγκριση με τα επίπεδα του έτους 1990, λαμβάνοντας υπόψη τις προβλέψεις του Εθνικού Σχεδίου για την Ενέργεια και το Κλίμα (ΕΣΕΚ) το οποίο καταρτίζεται σύμφωνα με το άρθρο 3 του Κανονισμού (ΕΕ) 2018/1999 του Ευρωπαϊκού Κοινοβουλίου και του Συμβουλίου της 11ης Δεκεμβρίου 2018 για τη διακυβέρνηση της Ευρωπαϊκής Ένωσης και της Δράσης για το Κλίμα (L 328) και ειδικότερα με τη διαδικασία του άρθρου 5 της υπ' αρ. 31/30.9.2019 Πράξης του Υπουργικού Συμβουλίου (Α' 147), περί κύρωσης του ΕΣΕΚ.
- Με το ν. 4936/2022 θεσπίζονται μέτρα και πολιτικές για την προσαρμογή της χώρας στην κλιματική αλλαγή και τη διασφάλιση της πορείας απανθρακοποίησης έως το έτος 2050. Ειδικότερα, θεσπίζονται:
  - α) μέτρα και πολιτικές για την ενίσχυση της προσαρμογής στην κλιματική αλλαγή με το μικρότερο δυνατό κόστος,
  - β) ενδιάμεσοι στόχοι μετριασμού των ανθρωπογενών εκπομπών για τα έτη 2030 και 2040,
  - γ) δείκτες παρακολούθησης της προόδου προς επίτευξη των σχετικών στόχων,
  - δ) διαδικασίες αξιολόγησης και αναπροσαρμογής των στόχων και λήψης πρόσθετων μέτρων, και
  - ε) μέτρα για τον μετριασμό των εκπομπών από την ηλεκτροπαραγωγή, τον κτιριακό τομέα, τις μεταφορές και τις επιχειρήσεις.

Επίσης προβλέπεται η δημιουργία μηχανισμού κατάρτισης προϋπολογισμών άνθρακα για τους βασικούς τομείς της οικονομίας και του συστήματος διακυβέρνησης και συμμετοχής για την ανάληψη κλιματικής δράσης.

### 1.5.5 Βιώσιμη Ανάπτυξη «Ατζέντα 2030»

Η υιοθέτηση της Agenda 2030 των Ηνωμένων Εθνών για τη Βιώσιμη Ανάπτυξη και των 17 Στόχων Βιώσιμης Ανάπτυξης (SDGs) με τους 169 υπό-στόχους (targets) τους, από όλα τα κράτη-μέλη του ΟΗΕ τον Σεπτέμβριο του 2015, αποτελεί ορόσημο για τη διεθνή κοινότητα καθώς για πρώτη φορά τέθηκαν διεθνώς «οικουμενικοί» στόχοι, τους οποίους καλούνται να υλοποιήσουν όλες οι χώρες από κοινού, τόσο ανεπτυγμένες όσο και αναπτυσσόμενες. Η ΕΕ έχει δεσμευτεί να πρωτοστατήσει στην υλοποίησή τους. Ειδικότερα, τα κύρια στοιχεία της νέας στρατηγικής προσέγγισης της Ευρωπαϊκής Επιτροπής είναι:

- Η απάντηση της ΕΕ στην υλοποίηση του Θεματολογίου με ορίζοντα το 2030, θα περιλαμβάνει δύο άξονες εργασίας: ο πρώτος είναι η ενσωμάτωση των στόχων για τη βιώσιμη ανάπτυξη στο ευρωπαϊκό πολιτικό πλαίσιο και στις τρέχουσες προτεραιότητες της Επιτροπής και ο δεύτερος είναι η έναρξη του προβληματισμού για την περαιτέρω ανάπτυξη του πιο μακροπρόθεσμου οράματος για τον στόχο των τομεακών πολιτικών μετά το 2020.
- Η Επιτροπή θα χρησιμοποιήσει τα μέσα που διαθέτει, συμπεριλαμβανομένων των μέσων για τη βελτίωση της νομοθεσίας, ώστε να διασφαλίσει ότι οι υφιστάμενες και οι νέες



πολιτικές θα λαμβάνουν υπόψη τους τρεις πυλώνες της βιώσιμης ανάπτυξης: τον κοινωνικό, τον περιβαλλοντικό και τον οικονομικό.

- Για να δημιουργηθεί ένας δυναμικός χώρος που θα συνενώνει τα διάφορα ενδιαφερόμενα μέρη του δημόσιου και του ιδιωτικού τομέα, η Επιτροπή θα θέσει σε λειτουργία μια πολυσυμμετοχική πλατφόρμα που θα εξυπηρετεί την παρακολούθηση και την ανταλλαγή βέλτιστων πρακτικών για την υλοποίηση των ΣΒΑ σε όλους τους τομείς.
- Η Επιτροπή θα υποβάλλει εκθέσεις για την πρόοδο της ΕΕ όσον αφορά την υλοποίηση του Θεματολογίου με ορίζοντα το 2030 και θα ξεκινήσει τις εργασίες για την περαιτέρω ανάπτυξη του οράματος με προοπτική πέραν του 2020.

Οι 17 Στόχοι Βιώσιμης Ανάπτυξης των Ηνωμένων Εθνών (2016-2030) φαίνονται στο ακόλουθο σχήμα.



Πηγή: <https://unric.org> (TRANSFORMING OUR WORLD: THE 2030 AGENDA FOR SUSTAINABLE DEVELOPMENT (A/RES/70/1) UNITED NATIONS / sustainabledevelopment.un.org):

### 1.5.6 Εταιρικό Σύμφωνο για το Πλαίσιο Ανάπτυξης 2021 – 2027 (ΕΣΠΑ 2021-2027)

Το νέο Εταιρικό Σύμφωνο για το Πλαίσιο Ανάπτυξης 2021-2027 συγχρηματοδοτεί από ευρωπαϊκούς και εθνικούς πόρους έργα και δράσεις σε κείριους τομείς της οικονομίας και σε κάθε Περιφέρεια της χώρας, μέσω των Προγραμμάτων τα οποία προβλέπονται στην αρχιτεκτονική του.

Το ΕΣΠΑ 2021-2027 αποτελεί το βασικό στρατηγικό σχέδιο για την ανάπτυξη της χώρας με τη συνδρομή σημαντικών πόρων που προέρχονται από τα Ευρωπαϊκά Διαρθρωτικά και Επενδυτικά Ταμεία (ΕΔΕΤ) της Ευρωπαϊκής Ένωσης. Μέσω της υλοποίησης του ΕΣΠΑ επιδιώκεται η αντιμετώπιση των διαρθρωτικών αδυναμιών της χώρας που συνετέλεσαν στην εμφάνιση της οικονομικής κρίσης αλλά και των οικονομικών και κοινωνικών προβλημάτων, που αυτή δημιούργησε. Το ΕΣΠΑ 2021-2027 καλείται να συνδράμει στην επίτευξη των εθνικών στόχων έναντι της Στρατηγικής «Ευρώπη 2020». Στόχος της Στρατηγικής «Ευρώπη 2020» είναι η προαγωγή μιας ανάπτυξης:

- έξυπνης, με αποτελεσματικότερες επενδύσεις στην εκπαίδευση, την έρευνα και την καινοτομία,
- βιώσιμης, χάρη στην αποφασιστική μετάβαση σε μια οικονομία χαμηλών εκπομπών άνθρακα, και
- χωρίς αποκλεισμούς, με ιδιαίτερη έμφαση στη δημιουργία θέσεων εργασίας και στη μείωση της φτώχειας.

Το βασικό νομοθετικό κείμενο που ορίζει τη διαχείριση και εφαρμογή του πλαισίου ανάπτυξης είναι ο Νόμος ΕΣΠΑ 4914/2022-21.03.22 (ΦΕΚ/Α/61) «Διαχείριση, έλεγχος και εφαρμογή αναπτυξιακών παρεμβάσεων για την Προγραμματική Περίοδο 2021-2027», τα βασικά χαρακτηριστικά του οποίου είναι τα παρακάτω:

- Ρύθμιση θεμάτων που αφορούν στη διαχείριση, τον έλεγχο και την εφαρμογή των αναπτυξιακών παρεμβάσεων για την Προγραμματική Περίοδο 2021-2027
- Αντιμετώπιση επιμέρους δυσλειτουργιών προηγούμενων προγραμματικών περιόδων, με βασικές επιδιώξεις:
  - αποτελεσματική διάχυση κοινοτικών πόρων,
  - ελαχιστοποίηση καθυστερήσεων στις διαδικασίες παραγωγής έργων, και έγκαιρη ωρίμανση έργων,
  - μείωση γραφειοκρατίας
  - εφαρμογή συνεκτικής πολιτικής υποστήριξης ειδικών ομάδων δικαιούχων
- Διατήρηση σε σημαντικό βαθμό των διατάξεων εφαρμογής του θεσμικού πλαισίου για το ΕΣΠΑ 2014-2020 (ν.4314/2014)
  - Ενωμάτωση στο εθνικό δίκαιο των απαιτήσεων και των απλουστεύσεων των Κανονισμών που αφορούν στο Σύστημα Διαχείρισης και Ελέγχου (ΣΔΕ) της περιόδου 2021-2027.

Σύμφωνα με το ν.4914/2022, το νέο ΕΣΠΑ περιλαμβάνει τα εξής Προγράμματα:

**A. Τομεακά Προγράμματα:**

1. Ανταγωνιστικότητα: Το πρόγραμμα «Ανταγωνιστικότητα 2021-2027» αποτελεί ολοκληρωμένη παρέμβαση που θα υποστηρίξει τους παραγωγικούς, ανταγωνιστικούς και εξωστρεφείς τομείς της οικονομίας στη μετάβασή τους σε ένα αναπτυξιακό πρότυπο που καθοδηγείται από την Οικονομία της Γνώσης.
2. Ψηφιακός Μετασχηματισμός: Το πρόγραμμα στοχεύει κυρίως στην παροχή νέων και αναβαθμισμένων δημόσιων ψηφιακών υπηρεσιών και εφαρμογών προς τις επιχειρήσεις και τους πολίτες, καθώς και της προσβασιμότητας.
3. Περιβάλλον και Κλιματική Αλλαγή: Το πρόγραμμα «Περιβάλλον & Κλιματική Αλλαγή» έχει σχεδιαστεί και οραματίζεται να μας οδηγήσει σε: «Μια πιο πράσινη και ανθεκτική Ευρώπη με χαμηλές εκπομπές διοξειδίου του άνθρακα, μέσω της προώθησης της μετάβασης σε καθαρές μορφές ενέργειας, των πράσινων και γαλάζινων επενδύσεων, της κυκλικής οικονομίας, του μετριασμού και της προσαρμογής στην κλιματική αλλαγή, της πρόληψης και της διαχείρισης των κινδύνων, και της βιώσιμης αστικής κινητικότητας», συμβάλλοντας στην επίτευξη του Στόχου Πολιτικής 2 του ΕΣΠΑ 2021 - 2027 και της Ευρωπαϊκής Πολιτικής Συνοχής.  
Το Πρόγραμμα στοχεύει στην υλοποίηση της αναπτυξιακής στρατηγικής της χώρας στους θεματικούς τομείς: α) Του Περιβάλλοντος (Προστασία του φυσικού περιβάλλοντος, Διαχείριση υγρών - στερεών αποβλήτων και προώθηση κυκλικής οικονομίας, Προστασία του υδάτινου περιβάλλοντος και της ορθολογικής διαχείρισης των υδάτινων πόρων, προστασία από την αέρια ρύπανση και τις δυσμενείς επιπτώσεις της ηχορύπανσης) και β) Της Προσαρμογής στην Κλιματική Αλλαγή και της Ενέργειας (Αντιτλημμυρική προστασία, πρόληψη – μετριασμός και αντιμετώπιση επιπτώσεων της Κλιματικής Αλλαγής, Εξοικονόμηση – Ενεργειακή Αποδοτικότητα, Εφαρμογή του Εθνικού Σχεδίου για την Ενέργεια και το Κλίμα, Προώθηση παραγωγής ενέργειας από ΑΠΕ).
4. Μεταφορές: Όραμα του προγράμματος αποτελεί η διασφάλιση ασφαλούς, ομαλής και οικονομικά αποτελεσματικής λειτουργίας του τομέα μεταφορών και την ενίσχυση της ανάπτυξης προσβάσιμων, υψηλής ποιότητας, πολυτροπικών, ανθεκτικών στην κλιματική αλλαγή, έξυπνων και βιώσιμων υποδομών και συστημάτων μεταφορών.
5. Ανθρώπινο Δυναμικό και Κοινωνική Συνοχή: Το πρόγραμμα στοχεύει στη βελτίωση της πρόσβασης στην απασχόληση και στην ενίσχυση της απασχολησιμότητας του συνόλου του ανθρώπινου δυναμικού.
6. Πολιτική Προστασία: Κύρια στρατηγική του προγράμματος είναι η δημιουργία ενός σύγχρονου και αποτελεσματικού μηχανισμού πολιτικής προστασίας.

7. Τεχνική Βοήθεια και Υποστήριξη Δικαιούχων: Κεντρικός στρατηγικός στόχος του προγράμματος είναι η διαμόρφωση και συνεχής εξασφάλιση των κατάλληλων οργανωτικών και λειτουργικών συνθηκών που θα συμβάλουν στην επίτευξη των στόχων πολιτικής του ΕΣΠΑ 2021-2027 και των επιμέρους Προγραμμάτων.
8. Δίκαιη Μετάβαση (με χρηματοδοτική στήριξη από το Ταμείο Δίκαιης Μετάβασης (ΤΔΜ))
9. Αλιεία, Υδατοκαλλιέργεια και Θάλασσα (που λαμβάνει χρηματοδοτική στήριξη από το ΕΤΘΑΥ): Το πρόγραμμα έχει ως όραμα τη: «Μετάβαση σε μια βιώσιμη, ανταγωνιστική, γαλάζια και παράλληλα φιλική προς το περιβάλλον οικονομία, με έμφαση στη λήψη αποφάσεων που βασίζεται στη γνώση, την εισαγωγή καινοτομίας και την αξιοποίηση της τεχνολογικής ανάπτυξης στους τομείς της αλιείας και των υδατοκαλλιεργειών, και την ενδυνάμωση των τοπικών κοινωνιών ώστε να επωφελούνται από τις ευκαιρίες που προσφέρει η βιώσιμη γαλάζια οικονομία».

**Β. Περιφερειακά Προγράμματα:** Δεκατρία (13) πολυτομεακά και πολυταμειακά Περιφερειακά Προγράμματα (ΠεΠ), ένα για κάθε μία από τις ελληνικές Περιφέρειες, τα οποία λαμβάνουν χρηματοδοτική στήριξη από το ΕΤΠΑ, το ΕΚΤ+ και το Ταμείο Συνοχής (ΤΣ).

Στους στρατηγικούς στόχους και δράσεις των Περιφερειακών προγραμμάτων περιλαμβάνονται μεταξύ άλλων:

⇒ Προώθηση της αειφορίας, της ορθολογικής και αποδοτικής διαχείρισης των φυσικών πόρων – Αντιμετώπιση της Κλιματικής Αλλαγής

- Δράσεις Αναβάθμισης και Εξοικονόμησης ενέργειας δημόσιου κτιριακού αποθέματος
- Έργα προστασίας από την κλιματική αλλαγή και διαχείρισης καταστροφών
- Δράσεις ενίσχυσης υδρευτικών αναγκών & μείωσης απωλειών ύδατος
- Επενδύσεις στη διαχείριση λυμάτων
- Παρεμβάσεις που συμβάλλουν στην ενεργειακή αποδοτικότητα και την αστική κινητικότητα

#### Κύριες αλλαγές ως προς το ΕΣΠΑ 2014-2020

- Αύξηση 2,2 δις. € για τα 13 ΠΕΠ από το ΕΣΠΑ 2014-2020 (από 5,9 σε 8,1 δις. €)
- Διακριτό πρόγραμμα για τον Ψηφιακό Μετασχηματισμό με ενισχυμένους πόρους και νέα Διαχειριστική Αρχή
- Διακριτό πρόγραμμα για την Πολιτική Προστασία και νέα Διαχειριστική Αρχή
- Διακριτό Πρόγραμμα για τη Δίκαιη Μετάβαση και νέα Διαχειριστική Αρχή
- Διακριτό Πρόγραμμα για το Περιβάλλον, Κλιματική Αλλαγή και Ενέργεια
- Νέο Πρόγραμμα για την Ανταγωνιστικότητα με δράσεις ενίσχυσης των επιχειρήσεων
- Ενίσχυση και αναβάθμιση του Προγράμματος Τεχνικής Υποστήριξης για τη θεματική και διαχειριστική ικανότητα των δικαιούχων και των φορέων υλοποίησης
- Βελτιστοποίηση πλαισίου διαχείρισης και συντονισμού για τα συγχρηματοδοτούμενα προγράμματα

Οι προβλέψεις του Εταιρικού Συμφώνου για το Πλαίσιο Ανάπτυξης 2021-2027 (ΕΣΠΑ 2021-2027) συνάδουν και ενισχύουν με αυτές που προβλέπονται από την 2<sup>η</sup> Αναθεώρηση του ΣΔΛΑΠ του ΥΔ Αττικής (ΕΛ06).

#### **1.5.7 Εθνικό Σχέδιο Δράσης για την ορθολογική χρήση γεωργικών φαρμάκων**

Σκοπός της θέσπισης του Εθνικό Σχέδιο Δράσης για την ορθολογική χρήση γεωργικών φαρμάκων είναι:

α) Η θέσπιση του Εθνικού Σχεδίου Δράσης (εφεξής ΕΣΔ) σχετικά με:

- Την κατάρτιση στην ορθολογική χρήση γεωργικών φαρμάκων,

- Τη διαδικασία χορήγησης πιστοποιητικού γνώσεων ορθολογικής χρήσης γεωργικών φαρμάκων,
- Την ενημέρωση του κοινού για τα γεωργικά φάρμακα
- Την επιθεώρηση του χρησιμοποιούμενου εξοπλισμού εφαρμογής γεωργικών φαρμάκων,
- Τα ειδικά μέτρα για την προστασία του υδάτινου περιβάλλοντος και του πόσιμου νερού,
- Τα ειδικά μέτρα για τη μείωση της χρήσης των γεωργικών φαρμάκων ή των κινδύνων τους σε ειδικές περιοχές,
- Τα ειδικά μέτρα για το χειρισμό και την αποθήκευση των γεωργικών φαρμάκων και τη διαχείριση των συσκευασιών τους και του εναπομείναντος γεωργικού φαρμάκου
- Την ολοκληρωμένη φυτοπροστασία.

β) Ο καθορισμός των στόχων του ΕΣΔ και των δεικτών μέτρησης αυτών και

γ) Η σύσταση Κέντρου Τεκμηρίωσης ΕΣΔ, με στόχο την εφαρμογή της Οδηγίας 2009/128/ΕΚ και την προστασία του ανθρώπου και του περιβάλλοντος.

Τα μέτρα του Εθνικού Σχεδίου Δράσης για την ορθολογική χρήση γεωργικών φαρμάκων δεν έρχονται σε αντίθεση με αυτά που προβλέπονται από την 2<sup>η</sup> Αναθεώρηση του ΣΔ/ΑΠ του ΥΔ Αττικής (ΕΛ06).

#### 1.5.8 Εθνική Στρατηγική & Σχέδιο Δράσης για τη Βιοποικιλότητα

Η διατήρηση του βιολογικού μας πλούτου, σε εθνικό επίπεδο, αποτελεί τόσο βασική υποχρέωση, όσο και σημαντική συμβολή της Ελλάδας, ως Κράτος-Μέλος της ΕΕ, στις Πανευρωπαϊκές και Παγκόσμιες προσπάθειες αποτροπής της απώλειας της βιοποικιλότητας. Με αυτά τα δεδομένα και σε ανταπόκριση των υποχρεώσεων που απορρέουν από το άρθρο 6 της Διεθνούς Σύμβασης για τη Βιολογική Ποικιλότητα, της οποίας η Ελλάδα είναι συμβαλλόμενο μέλος, συντάχθηκε η παρούσα Εθνική Στρατηγική και ένα Σχέδιο Δράσης υλοποίησής της για τα επόμενα 15 χρόνια.

Πλαίσιο για τη χάραξη της Εθνικής Στρατηγικής για τη Βιοποικιλότητα αποτελούν:

1. οι επιστημονικές διαπιστώσεις για τον πλούτο, τις αξίες και τις απειλές της βιοποικιλότητας στην Ελλάδα,
2. το νομικό πλαίσιο που δεσμεύει την ελληνική πολιτεία - εθνικό, διεθνές και Κοινοτικό - συμπεριλαμβανομένου και αυτού που εναρμονίζει στο δίκαιο της χώρας μας διεθνείς και περιφερειακές συμβάσεις και ευρωπαϊκές οδηγίες,
3. το στρατηγικό πλαίσιο, όπως οριοθετείται από διάφορα εθνικά, κοινοτικά και διεθνή κείμενα, τα οποία η χώρα μας έχει αποδεχθεί,
4. το σύνολο των γενικών αρχών που θεωρούνται εκ των προτέρων αποδεκτές, καθώς προκύπτουν από ηθικές επιταγές, τις εθνικές μας ανάγκες και δυνατότητες, καθώς και από τις αντίστοιχες επιστημονικές προσεγγίσεις,
5. η ενσωμάτωση της διατήρησης και της αειφορικής χρήσης της βιοποικιλότητας σε ένα Εθνικό Στρατηγικό πλαίσιο, στ. η διατήρηση, η αποκατάσταση και η ενδυνάμωση των δράσεων ενίσχυσης της βιοποικιλότητας σε όλη την επικράτεια, και
6. η μακροπρόθεσμη διατήρηση της λειτουργίας, προσαρμογής και εξέλιξης της βιοποικιλότητας και η ισότιμη κατανομή των ωφελειών της.

Η Εθνική Στρατηγική για τη Βιοποικιλότητα της Ελλάδας αποτελεί, την ολοκλήρωση μιας μακράς πορείας που ξεκινάει το 1999, πέντε χρόνια μετά την κύρωση με νόμο (ν. 2204/1994) της Διεθνούς Σύμβασης για τη Βιολογική Ποικιλότητα από τη χώρα μας, και ολοκληρώθηκε το 2014.

Τα μέτρα που προβλέπονται από την 2<sup>η</sup> Αναθεώρηση του ΣΔ/ΑΠ ΥΔ Αττικής (ΕΛ06), είναι συμβατά και ενισχύουν την Εθνική στρατηγική & σχέδιο δράσης για τη βιοποικιλότητα.

### 1.5.9 Περιφερειακά Χωροταξικά Πλαίσια

Το Ρυθμιστικό Σχέδιο Αθήνας (Νόμος υπ. αριθμ. 4277 «Νέο Ρυθμιστικό Σχέδιο Αθήνας – Αττικής και άλλες διατάξεις», ΦΕΚ156/Α/1-8-2014) ορίζει το σύνολο των αναγκαίων στόχων, κατευθύνσεων πολιτικής, προτεραιοτήτων, μέτρων και προγραμμάτων για τη χωροταξική, πολεοδομική και οικιστική οργάνωση της Αττικής και την προστασία του περιβάλλοντος, σύμφωνα με τις αρχές της βιώσιμης ανάπτυξης.

Οι στρατηγικοί στόχοι του ΡΣΑ εντάσσονται στο πλαίσιο της εθνικής και ευρωπαϊκής αναπτυξιακής και χωρικής πολιτικής. Σε αυτό το πλαίσιο, οι στρατηγικοί στόχοι του νέου ΡΣΑ προσδιορίζονται, για τη χρονική περίοδο 2014–2021, σε τρεις ενότητες συμπληρωματικών στρατηγικών στόχων:

1. Ισόρροπη οικονομική ανάπτυξη και ενίσχυση του διεθνούς ρόλου της Αθήνας– Αττικής, βελτίωση της ανταγωνιστικότητας, αύξηση της παραγωγής και της απασχόλησης σε όλους τους τομείς δραστηριοτήτων.
2. Βιώσιμη χωρική ανάπτυξη, εξοικονόμηση πόρων, αποτελεσματική προστασία του περιβάλλοντος και της πολιτιστικής κληρονομιάς και προσαρμογή στην κλιματική αλλαγή. Ειδικότερα, στο πλαίσιο αυτού του στρατηγικού στόχου επιδιώκεται η ολοκληρωμένη θεώρηση της διαχείρισης κινδύνων και καταστροφών με τους ακόλουθους τρόπους:
  - την προετοιμασία για την αντιμετώπιση βιομηχανικών ατυχημάτων, επεισοδίων ρύπανσης και λοιπών περιβαλλοντικών καταστροφών,
  - την ενίσχυση των πολιτικών πρόληψης καταστροφών και μετριασμού των κινδύνων και
  - τη βελτίωση της ποιότητας ζωής των κατοίκων, εξισορρόπηση στην κατανομή των πόρων και των ωφελειών από την ανάπτυξη.

### 1.5.10 Εθνικό Επιχειρησιακό Σχέδιο για το Πόσιμο Νερό

Το Εθνικό Επιχειρησιακό Σχέδιο (ΕΕΣ) για το Πόσιμο Νερό είναι ένα κείμενο πολιτικής του Υπουργείου Περιβάλλοντος & Ενέργειας, ειδικότερα της Γενικής Γραμματείας Φυσικού Περιβάλλοντος & Υδάτων. Το ΕΕΣ εκπονήθηκε με ευθύνη του αρμόδιου φορέα πολιτικής δηλ. της Γενικής Γραμματείας Φυσικού Περιβάλλοντος & Υδάτων του Υπουργείου Περιβάλλοντος & Ενέργειας με την υποστήριξη της ΜΟΔ Α.Ε. Το ΕΕΣ έχει σκοπό την εκπλήρωση του αναγκαίου πρόσφορου όρου για το πόσιμο νερό, που σχετίζεται με τον ειδικό στόχο 2.5 της Προγραμματικής Περιόδου 2021-2027.

Κύριο στοιχείο της μεθοδολογίας για την κατάρτιση του ΕΕΣ πόσιμου νερού και των αντίστοιχων Περιφερειακών Επιχειρησιακών Σχεδίων (ΠΕΣ) πόσιμου νερού αποτέλεσε η ευρεία διαβούλευση που οργανώθηκε με όλους τους άμεσα και έμμεσα εμπλεκόμενους φορείς (ΔΕΥΑ, Δήμους, παρόχους ύδρευσης, διαδημοτικούς Συνδέσμους Ύδρευσης, Ένωση ΔΕΥΑ, Κεντρική Ένωση Δήμων Ελλάδας, αρμόδια Γενική Διεύθυνση Υδάτων ΥΠΕΝ, Δ/νσεις Υδάτων Αποκεντρωμένων Διοικήσεων, Διαχειριστικές Αρχές ΠΕΠ, ΕΠ ΥΜΕΠΕΡΑΑ και Προγράμματος «Α. Τρίτης», Επιτελικές Δομές ΕΣΠΑ ΥΠΕΝ Τομέα Περιβάλλοντος & ΥΠΥΜΕ), με συντονισμό από τον Γενικό Γραμματέα Φυσικού Περιβάλλοντος & Υδάτων ΥΠΕΝ. Στόχος ήταν να αποτυπωθεί η υφιστάμενη κατάσταση, τα προβλήματα, οι ανάγκες και συνακόλουθα τα απαιτούμενα έργα στο πλαίσιο της συμμόρφωσης με την Οδηγία 98/83/ΕΚ του Συμβουλίου όπως τροποποιήθηκε με την Οδηγία (ΕΕ) 2015/1787 της Επιτροπής και όπως αναδιατυπώθηκε με την Οδηγία (ΕΕ) 2020/2184 του Ευρωπαϊκού Κοινοβουλίου και του Συμβουλίου. Η διαβούλευση πραγματοποιήθηκε μεσοσύσης της πανδημίας COVID19 και για τον λόγο αυτό οι συσκέψεις έγιναν με τη χρήση εργαλείων τηλεδιασκέψεων.

Συμμετείχαν ΕΥΔΑΠ Α.Ε., ΕΥΑΘ, 123 ΔΕΥΑ, 156 Δήμοι πάροχοι, Οργανισμός Ανάπτυξης Κρήτης (ΟΑΚ Α.Ε) και 8 Διαδημοτικοί Σύνδεσμοι Ύδρευσης. Επίσης, συμμετείχαν εκπρόσωποι της Ιεράς Κοινότητας Αγίου Όρους.

Η διαδικασία που ακολουθήθηκε για την αποτύπωση της υφιστάμενης κατάστασης και των αναγκαίων έργων περιλάμβανε τα ακόλουθα βήματα:

- i. Αποστολή ερωτηματολογίου σε όλους τους παρόχους ύδρευσης για την καταγραφή πιθανών προβλημάτων επάρκειας και ποιότητας πόσιμου νερού, απωλειών στα δίκτυα και αναγκών αντικατάστασης τους αλλά και των αναγκαίων έργων για την άρση των προβλημάτων ή για την αντιμετώπιση νέων αναγκών.
- ii. Πραγματοποίηση τηλεδιασκέψεων ανά διοικητική περιφέρεια της χώρας για όλες τις περιφέρειες με συμμετοχή των παρόχων ύδρευσης (ΔΕΥΑ, Δήμων, διαδημοτικών Συνδέσμων ύδρευσης) αλλά και όλων των εμπλεκόμενων φορέων σε περιφερειακό και κεντρικό επίπεδο με στόχο την ενημέρωσή τους για το υπό εκπόνηση Εθνικό Επιχειρησιακό Σχέδιο και τα κριτήρια του σχετικού αναγκαίου πρόσφορου όρου 2.5.
- iii. Υποβολή προτάσεων αναγκαίων έργων ύδρευσης εκ μέρους των παρόχων μέσω τυποποιημένου ηλεκτρονικού αρχείου στο οποίο όπου περιγραφόταν συνοπτικά το έργο, η σκοπιμότητα, ο εξυπηρετούμενος πληθυσμός, ο προϋπολογισμός του και ο εκτιμώμενος χρόνος ολοκλήρωσης, το επίπεδο ωριμότητας και το εκτιμώμενο κόστος ωρίμανσης, η τυχόν υποβολή πρότασης για ένταξη του σε άλλο χρηματοδοτικό μέσο (ΕΣΠΑ ή Α. Τρίτης) κλπ.
- iv. Διαβούλευση με τις Διαχειριστικές Αρχές των ΠΕΠ και τις Διευθύνσεις Υδάτων των Αποκεντρωμένων Διοικήσεων για επιβεβαίωση ότι τα προτεινόμενα έργα δεν είναι ήδη σε φάση ολοποίησης και ότι καταρχήν είναι συμβατά με τα αναφερόμενα στα εγκεκριμένα ΣΔΛΑΠ.
- v. Συνεργασία με την Διαχειριστική Αρχή του ΕΠ ΥΜΕΠΕΡΑΑ, την Επιτελική Δομή ΕΣΠΑ ΥΠΕΝ και την Επιτελική Δομή ΕΣΠΑ ΥΠΥΜΕ για την ταυτοποίηση των έργων ύδρευσης που προγραμματίζεται να υλοποιηθούν μέσω του ΠΕΚΑ 2021-2027 και των έργων εθνικής σημασίας που προγραμματίζουν να υλοποιήσουν οι αρμόδιες υπηρεσίες και εποπτευόμενοι φορείς του ΥΠΥΜΕ αντίστοιχα.
- vi. Συνεργασία με τη Διαχειριστική Αρχή του προγράμματος «Αντώνης Τρίτσης» για την καταγραφή έργων ύδρευσης που έχουν ενταχθεί στο εν λόγω Πρόγραμμα και δεν έχουν δαπάνες ως την 1.1.2021.
- vii. Προσδιορισμός και ταυτοποίηση μέσω συνεργασίας με την ΕΥΣΕ των ενταγμένων έργων ύδρευσης, που με βάση το σχέδιο δράσης των Διαχειριστικών Αρχών της 30.6.2021, χαρακτηρίζονται ως phasing ή μεταφερόμενα.
- viii. Προκαταρκτική διερεύνηση σε συνεργασία με την ΕΥΣΣΑ της κάλυψης των απαιτήσεων των κριτηρίων του αναγκαίου πρόσφορου όρου 2.5 μέσω του Εθνικού Επιχειρησιακού Σχεδίου για το πόσιμο νερό.

Στο κείμενο του ΕΕΣ πόσιμο νερού, πέρα από την καταγραφή της υφιστάμενης κατάστασης στην οποία δίνονται μεταξύ άλλων το θεσμικό πλαίσιο που διέπει την παροχή νερού ανθρώπινης κατανάλωσης στην χώρα, τα δημογραφικά δεδομένα και οι υδρευτικές ανάγκες παρουσιάζονται επίσης:

- i. Τα κριτήρια ιεράρχησης των αναγκών με στόχο την προτεραιοποίηση των προτεινόμενων για την επόμενη προγραμματική περίοδο έργων ύδρευσης.
- ii. Η παρουσίαση των Περιφερειακών Επιχειρησιακών Σχεδίων (ΠΕΣ). Για καθεμιά από τις διοικητικές περιφέρειες της χώρας περιλαμβάνονται δεδομένα που αφορούν στην κατάσταση των υδάτων σύμφωνα με τα αναφερόμενα στα εγκεκριμένα ΣΔΛΑΠ, στην ποιότητα και στην επάρκεια του παρεχόμενου νερού ανθρώπινης κατανάλωσης, δημογραφικά δεδομένα, στοιχεία για τα έργα που υλοποιούνται στην παρούσα προγραμματική περίοδο καθώς και για τα έργα που προέκυψαν από τη διαβούλευση ως προγραμματιζόμενα για την επόμενη και η ιεράρχησή τους σύμφωνα με τα προαναφερόμενα κριτήρια. Επίσης αξιολογείται η συμμόρφωση με την Οδηγία 98/83/ΕΚ ανά Περιφέρεια αλλά και για όλη την Ελλάδα.



- iii. Οι προγραμματιζόμενες Οριζόντιες Δράσεις του ΕΕΣ. Πρόκειται για δράσεις που αφορούν όλες τις Περιφέρειες και θεωρούνται απαραίτητες για την προετοιμασία εφαρμογής της νέας Οδηγίας 2020/2184/ΕΕ, καθώς και για τον καλύτερο προγραμματισμό των απαιτούμενων έργων ύδρευσης στη νέα προγραμματική περίοδο. Τέτοιες δράσεις είναι η εκπόνηση των προβλεπόμενων από το θεσμικό πλαίσιο Master Plans και Σχεδίων Ασφάλειας Νερού για όσο γίνεται περισσότερους παρόχους ύδρευσης, ο εξοπλισμός εργαστηρίων ελέγχων παραμέτρων ποιότητας των παρόχων, η ψηφιοποίηση δικτύων, καμπάνιες ενημέρωσης/ευαισθητοποίησης κοινού κ.α.
- iv. Πληροφορίες για το καθεστώς τιμολόγησης των παρεχόμενων υπηρεσιών ύδρευσης και για τη δυνατότητα κάλυψης του κόστους των απαιτούμενων επενδύσεων στον τομέα της ύδρευσης και αποχέτευσης μέσω των τελών χρήσης.
- v. Ο Μηχανισμός Παρακολούθησης & Υποστήριξης της Εφαρμογής του ΕΕΣ του πόσιμου νερού.
- vi. Σχέδιο δράσης (εν είδει οδικού χάρτη) με βασικές ενέργειες για την εφαρμογή και παρακολούθηση του Επιχειρησιακού Σχεδίου.

#### 1.5.11 Εθνικό Επιχειρησιακό Σχέδιο Λυμάτων

Σύμφωνα με την ελληνική και την ευρωπαϊκή νομοθεσία, οι οικισμοί της επικράτειας με ισοδύναμο πληθυσμό άνω των 2.000 κατοίκων (οικισμοί Γ' προτεραιότητας) θα έπρεπε να εξυπηρετούνται από εγκαταστάσεις επεξεργασίας λυμάτων μέχρι το τέλος του 2005.

Σύμφωνα με την αναθεωρημένη μεθοδολογία (Εγκύκλιος ΥΠΕΝ/ΔΣΔΥΥ/21921/141) του Υπουργείου Περιβάλλοντος και Ενέργειας το 2019, υπάρχουν στη χώρα 399 οικισμοί Γ' προτεραιότητας.

Για να αντιμετωπιστεί το σημαντικό αυτό θέμα, τα Υπουργεία Περιβάλλοντος & Ενέργειας, Οικονομίας & Ανάπτυξης, και Εσωτερικών, μαζί με τους συλλογικούς φορείς της αυτοδιοίκησης (ΕΝΠΕ, ΚΕΔΕ και ΕΔΕΥΑ), με πρωτοβουλία της Ευρωπαϊκής Επιτροπής (DG REGIO) υπέγραψαν Προγραμματική Σύμβαση και συνεργάζονται για τον σχεδιασμό και εφαρμογή ενός ενιαίου «Εθνικού Επιχειρησιακού Σχεδίου Υποδομών Λυμάτων» για αυτούς τους οικισμούς, το οποίο αποτελείται από 13 Περιφερειακά Σχέδια.

Η Επιτροπή Καθοδήγησης, όργανο λήψης αποφάσεων με εκπροσώπους των παραπάνω φορέων και πρόεδρο τον ΓΓ Φυσικού Περιβάλλοντος & Υδάτων, συνεδριάζει σε τακτική βάση. Η Τεχνική Γραμματεία Λυμάτων αποτελεί τον επιχειρησιακό μηχανισμό για την παρακολούθηση της υλοποίησης του Εθνικού Επιχειρησιακού Σχεδίου Λυμάτων, με κύριο πυλώνα τη ΜΟΔ.

Η Επιτροπή Καθοδήγησης συνεδρίασε τον Φεβρουάριο του 2020 με νέα σύνθεση και εγκρίθηκε η διαδικασία για την αναμόρφωση του Εθνικού Επιχειρησιακού Σχεδίου Λυμάτων προκειμένου να περιλαμβάνει όλη την απαιτούμενη πληροφορία και να καλύπτεται επαρκώς ο αναγκαίος όρος για τα λύματα. Σύμφωνα με τον "αναγκαίο όρο", η χώρα πρέπει να διαθέτει ένα ΕΘΝΙΚΟ ΣΧΕΔΙΟ ΕΠΕΝΔΥΣΕΩΝ για τον τομέα ΛΥΜΑΤΩΝ σε εφαρμογή μέχρι και το 2027 που να περιλαμβάνει το σύνολο της πληροφορίας του εγκεκριμένου Εθνικού Σχεδίου Λυμάτων.

Τα επικαιροποιημένα Περιφερειακά Επιχειρησιακά Σχέδια θα περιλαμβάνουν τον προγραμματισμό των επενδύσεων μέχρι το τέλος του 2027 και τις επενδύσεις για το σύνολο των οικισμών προτεραιότητας της χώρας (α', β', γ'). Επιπλέον, θα προβλέπονται οι επενδυτικές ανάγκες για την αποκατάσταση προβλημάτων σε υφιστάμενες υποδομές, ώστε να καλυφθεί ο αναγκαίος όρος για τα λύματα της νέας Προγραμματικής Περιόδου.

Στην 6η Επιτροπή Καθοδήγησης του Εθνικού Επιχειρησιακού Σχεδίου Λυμάτων οικισμών προτεραιότητας στις 21/12/2020 παρουσιάστηκε και εγκρίθηκε ομόφωνα από τα μέλη της επιτροπής με δικαίωμα ψήφου το ΕΘΝΙΚΟ ΕΠΙΧΕΙΡΗΣΙΑΚΟ ΣΧΕΔΙΟ ΔΙΑΧΕΙΡΙΣΗΣ ΛΥΜΑΤΩΝ ΟΙΚΙΣΜΩΝ ΠΡΟΤΕΡΑΙΟΤΗΤΑΣ για την κάλυψη του αναγκαίου όρου της νέας Προγραμματικής Περιόδου 2021-2027.

Το Εθνικό Σχέδιο αφορά 482 οικισμούς της χώρας και αποτελείται από την Επιτελική Σύνοψη και τα 13 Περιφερειακά Επιχειρησιακά Σχέδια Λυμάτων (που εγκρίθηκαν τον Νοέμβριο 2020).

## 2 ΔΙΑΦΟΡΟΠΟΙΗΣΕΙΣ ΣΕ ΣΧΕΣΗ ΜΕ ΤΗΝ 1<sup>Η</sup> ΑΝΑΘΕΩΡΗΣΗ ΣΧΕΔΙΟΥ ΔΙΑΧΕΙΡΙΣΗΣ ΛΕΚΑΝΩΝ ΑΠΟΡΡΟΗΣ ΠΟΤΑΜΩΝ

### 2.1 ΠΡΟΟΔΟΣ ΥΛΟΠΟΙΗΣΗΣ ΤΟΥ ΠΡΟΓΡΑΜΜΑΤΟΣ ΜΕΤΡΩΝ ΤΗΣ 1<sup>ΗΣ</sup> ΑΝΑΘΕΩΡΗΣΗΣ ΣΔΛΑΠ (2<sup>Ο</sup> ΣΔΛΑΠ)

#### 2.1.1 Γενικά στοιχεία για το Πρόγραμμα Μέτρων της 1<sup>ης</sup> Αναθεώρησης ΣΔΛΑΠ (2<sup>ο</sup> ΣΔΛΑΠ)

Η 1<sup>η</sup> Αναθεώρηση ΣΔΛΑΠ του ΥΔ Αττικής (ΕΛ06) εγκρίθηκε από την Εθνική Επιτροπή Υδάτων το 2017 με την απόφαση υπ' αριθμ. Ε.Γ. οικ. 903/21.12.2017 (ΦΕΚ Β' 4672/2017). Μετά την έγκριση της 1<sup>ης</sup> Αναθεώρησης ΣΔΛΑΠ, η εφαρμογή του προγράμματος μέτρων που καθορίστηκε σε αυτή είναι υποχρεωτική. Το πρόγραμμα μέτρων της 1<sup>ης</sup> Αναθεώρησης του Σχεδίου Διαχείρισης Λεκανών Απορροής Ποταμών περιλάμβανε δράσεις και έργα (μέτρα) με καθορισμένη περίοδο εφαρμογής ως ακολούθως:

- Βραχυπρόθεσμα τα οποία δύνανται να εφαρμοστούν άμεσα
- Μεσοπρόθεσμα, τα οποία απαιτούν προετοιμασία για την εφαρμογή τους η οποία εκτιμάται ότι απαιτεί έως και 2 χρόνια.
- Μακροπρόθεσμα για τα οποία ο χρόνος προετοιμασίας ή/και κατασκευής του μέτρου υπερβαίνει τα 2 χρόνια.

#### 2.1.2 Πρόοδος εφαρμογής των μέτρων της 1<sup>ης</sup> Αναθεώρησης ΣΔΛΑΠ (2<sup>ο</sup> ΣΔΛΑΠ)

Η πρόοδος εφαρμογής των μέτρων της 1<sup>ης</sup> Αναθεώρησης ΣΔΛΑΠ επηρεάζεται άμεσα από:

- Τον διαθέσιμο χρόνο από την έγκριση της 1<sup>ης</sup> Αναθεώρησης ΣΔΛΑΠ έως σήμερα, περίπου 5 χρόνια, που είναι σχετικά μικρός για την πλήρη εφαρμογή ορισμένων δράσεων που απαιτούν σημαντικό χρόνο ωρίμανσης.
- Τις ιδιαίτερα δυσμενείς οικονομικές συνθήκες που επικρατούν στην Χώρα, οι οποίες οδήγησαν σε περιορισμένους ρυθμούς διάθεσης των απαραίτητων πιστώσεων για την υλοποίηση των μέτρων.
- Τους διαθέσιμους πόρους (ανθρώπινους και οικονομικούς) των αρμοδίων φορέων για την υλοποίηση των μέτρων.

Ως κυριότερα προβλήματα σε ότι αφορά στην εφαρμογή του προγράμματος Βασικών και Συμπληρωματικών μέτρων καταγράφηκαν τα εξής:

#### Προβλήματα χρηματοδότησης

- Είναι ιδιαίτερα χρονοβόρα και δύσκολη η αναζήτηση δυνατότητας χρηματοδότησης από τους φορείς υλοποίησης, ειδικά από αυτούς που παρουσιάζουν το πρόβλημα της υποστελέχωσης,
- Οι λειτουργικοί πόροι των φορέων υλοποίησης τις περισσότερες φορές δεν επαρκούν για την κάλυψη των αναγκών εφαρμογής του προγράμματος Μέτρων. Σχεδόν πάντα είναι απαραίτητη η συνεισφορά φορέων χρηματοδότησης.
- Παρουσιάζονται δυσκολίες επιλεξιμότητας σε ότι αφορά έργα τα οποία αφορούν ΛΑΠ που ανήκουν σε περισσότερες από μία Περιφέρειες.

#### Διοικητικές δυσκολίες

- Οι δημόσιες υπηρεσίες και φορείς που καλούνται να υλοποιήσουν το πρόγραμμα των μέτρων σε μεγάλο βαθμό δεν είναι επαρκώς στελεχωμένες αριθμητικά αλλά και σε ό,τι αφορά κατάλληλες ειδικότητες προσωπικού.
- Συχνά δεν υπάρχει σαφής διαχωρισμός αρμοδιοτήτων μεταξύ των φορέων υλοποίησης τόσο κατά το στάδιο υλοποίησης όσο και στο πλαίσιο της εφαρμογής των Μέτρων.

- Η σύμβαση του Τεχνικού Συμβούλου ως προς την παρακολούθηση των μέτρων άργησε να εκκινήσει κι επομένως δεν λειτούργησε αποτελεσματικά η Περιφερειακή ομάδα Εργασίας, όπως αυτή είχε οριστεί.
- Σε κάποιες περιπτώσεις, στο ΠΙΜ της 1<sup>ης</sup> Αναθεώρησης δεν ήταν ξεκάθαρος ο ρόλος στους φορείς υλοποίησης, με κάποιους από αυτούς να δηλώνουν άγνοια των μέτρων και της σχετικής ευθύνης υλοποίησης αυτών.

#### Προβλήματα του προγράμματος Μέτρων

- Παρόλο που το πρόγραμμα των μέτρων παρουσίαζε μία ιεράρχηση και προτεραιοποίηση των μέτρων, αυτή ήταν περίπλοκη και τα μέτρα πολλά τον αριθμό με αποτέλεσμα οι φορείς υλοποίησης να αδυνατούν να προγραμματίσουν την υλοποίησή τους.

Το Πρόγραμμα Μέτρων της 1<sup>ης</sup> Αναθεώρησης του Σχεδίου Διαχείρισης Λεκανών Απορροής Ποταμών του ΥΔ Αττικής (ΕΛ06) περιλάμβανε:

- Βασικά Μέτρα τα οποία απαιτούνται για την εφαρμογή της ενωσιακής νομοθεσίας για την προστασία των υδάτων και την επίτευξη των στόχων του άρθρου 4 που περιλαμβάνουν:
  - ο Μέτρα τα οποία ουσιαστικά αφορούν στις δράσεις που υλοποιούνται στο ΥΔ για την εφαρμογή ήδη υφιστάμενων Οδηγιών που σχετίζονται με τα ύδατα, πλην της Οδηγίας 2000/60/ΕΚ και αναφέρονται στο άρθρο 10 και στο Μέρος Α του Παραρτήματος VI της Οδηγίας 2000/60/ΕΚ
  - ο Μέτρα τα οποία εντάσσονται στις κατηγορίες που αναφέρονται στις παραγράφους β έως ιβ του άρθρου 11 της Οδηγίας 2000/60/ΕΚ.
- Συμπληρωματικά μέτρα τα οποία περιλαμβάνονται στις κατηγορίες που αναφέρονται στο μέρος Β του Παραρτήματος VI της Οδηγίας 2000/60/ΕΚ.

#### **Πίνακας 2-1: Στάδιο ολοκλήρωσης των Βασικών Μέτρων προστασίας (Ομάδα Ι)**

Οδηγία	Προγραμματιζόμενες Δράσεις	Φορείς Υλοποίησης	Φάση Υλοποίησης
Υδατα Κολύμβησης (Οδηγία 2006/7/ΕΚ)	ΒΟ11: Συνέχιση της παρακολούθησης της ποιότητας των υδάτων κολύμβησης σύμφωνα με την Οδηγία 2006/7/ΕΚ. Επικαιροποίηση του Μητρώου Ταυτοτήτων Υδάτων Κολύμβησης	ΓΔΥ, Δ/νσεις Υδάτων της Αποκεντρωμένης Διοίκησης	Εφαρμόζεται
Προστασία των άγριων πτηνών(Οδηγία 2009/147/ΕΚ) και οικοτόπων(Οδηγία 92/43/ΕΟΚ)	ΒΟ21: Κατάρτιση /θεσμοθέτηση Σχεδίων Διαχείρισης προστατευόμενων περιοχών του δικτύου Natura 2000 που εξαρτώνται άμεσα από το νερό, με ειδική αναφορά σε θέματα διαχείρισης υδάτων. ΒΟ22: Παρακολούθηση/αξιολόγηση της κατάστασης διατήρησης των εξαρτώμενων από το νερό οικοτόπων και ειδών στις περιοχές του δικτύου Natura 2000.	ΥΠΕΝ, Φορείς Διαχείρισης προστατευόμενων Περιοχών	Προς υλοποίηση
Πόσιμο Νερό(Οδηγίες 98/83/ΕΚ, 2015/1787/ΕΕ, Οδηγία (ΕΕ) 2020/2184/ΕΚ	ΒΟ31: Παρακολούθησης εφαρμογής της Οδηγίας	Υπουργείο Υγείας	Εφαρμόζεται

Οδηγία	Προγραμματιζόμενες Δράσεις	Φορείς Υλοποίησης	Φάση Υλοποίησης
Περιβαλλοντικές Επιπτώσεις από Έργα/Δραστηριότητες(Οδηγίες 2011/92/ΕΕ, 2014/52/ΕΕ)	ΒΟ41: Τροποποίηση ΥΑ οικ. 170225/2014 (Εξειδίκευση των περιεχομένων των φακέλων περιβαλλοντικής αδειοδότησης έργων και δραστηριοτήτων της Κατηγορίας Α'...) ώστε για συγκεκριμένες κατηγορίες έργων, που θα πρέπει προηγουμένως να προσδιοριστούν, να καθίστανται υποχρεωτικά τα ακόλουθα : Εκπομπές ρύπων ανά κατηγορία, Υπολογισμός των επιπτώσεων λόγω ρύπανσης στα ΥΣ που έχουν ορισθεί στα Σχέδια Διαχείρισης και Σύγκριση των συγκεντρώσεων αυτών με τα ΠΠ. Κατάρτιση προγράμματος παρακολούθησης και κοινοποίηση αποτελεσμάτων στην οικεία Δ/ση Υδάτων.	ΥΠΕΝ	Εφαρμόζεται
Πρόληψη Έλεγχος ρύπανσης(Οδηγία 2010/75/ΕΕ)	ΒΟ51: Τήρηση αρχείου-μητρώου εγκαταστάσεων που εντάσσονται στις διατάξεις της Οδηγίας	Αποκεντρωμένη Διοίκηση	Δεν έχει εφαρμοστεί
Προστασία από Νιτρορύπανση (Οδηγίες 91/676/ΕΟΚ, 98/15/ΕΚ)	ΒΟ61: Υλοποίηση των Νέων Προγραμμάτων Δράσης. Η μελέτη για τη σύνταξη Προγραμμάτων Δράσης σε όλες τις Ευπρόσβλητες Ζώνες της Χώρας έχει ανατεθεί από το ΥΠΑΑΤ στο Γεωπονικό Πανεπιστήμιο και είναι υπό εκπόνηση.	ΥΠΑΑΤ	Εφαρμόζεται
	ΒΟ62: Συστηματική παρακολούθηση των επιπέδων των νιτρικών στα ΥΣ που υφίστανται ή ενδέχεται να υποστούν νιτρορύπανση.	ΕΓΥ, ΥΠΑΑΤ	Εφαρμόζεται
Προϊόντα Φυτοπροστασίας(Οδηγία 2009/128/ΕΚ, Κανονισμός (ΕΚ) αριθ. 1107/2009,Κανονισμός (ΕΕ) αριθ.652/2014)	ΒΟ71: Ορθολογική χρήση φυτοπροστατευτικών προϊόντων	ΥΠΑΑΤ	Εφαρμόζεται
Αντιμετώπιση των κινδύνων μεγάλων ατυχημάτων (Οδηγία2012/18/ΕΕ)	ΒΟ81: Τήρηση αρχείου-μητρώου εγκαταστάσεων που εμπίπτουν στις διατάξεις της Οδηγίας.	Αποκεντρωμένη Διοίκηση	Δεν έχει εφαρμοστεί

Οδηγία	Προγραμματιζόμενες Δράσεις	Φορείς Υλοποίησης	Φάση Υλοποίησης
Ιλύς σταθμών καθαρισμού(Οδηγία 86/278/ΕΟΚ)	ΒΟ91: Κατάρτιση ΚΥΑ σχετικά με μέτρα, όρους και διαδικασίες για τη χρησιμοποίηση της ιλύος που προέρχεται από επεξεργασία οικιακών και αστικών λυμάτων καθώς και ορισμένων υγρών αποβλήτων, σε συμμόρφωση προς τις διατάξεις της Οδηγίας 86/278/ΕΟΚ και σε αντικατάσταση της ΚΥΑ 80568/4225/1991 και προώθηση δράσεων σχετικών με την ασφαλή διάθεση της επεξεργασμένης ιλύος.	ΥΠΕΝ	Δεν έχει εφαρμοστεί
Επεξεργασία Αστικών Λυμάτων (Οδηγία 91/271/ΕΟΚ)	ΒΟ101: Ολοκλήρωση των έργων αποχέτευσης και επεξεργασίας λυμάτων των οικισμών που εμπίπτουν στις διατάξεις της Οδηγίας (αφορά όλους τους οικισμούς με πληθυσμό άνω των 2.000 ισοδύναμων κατοίκων).	Περιφέρεια, ΔΕΥΑ, Δήμοι	Εφαρμόζεται
	ΒΟ102: Ενίσχυση δράσεων ελέγχου της αποτελεσματικής λειτουργίας των υφιστάμενων έργων επεξεργασίας και αποχέτευσης λυμάτων.	Περιφέρεια	Εφαρμόζεται

Ειδικότερα για το ΥΔ Αττικής (ΕΛ06) καθορίστηκαν 32 Βασικά Μέτρα και 16 Συμπληρωματικά Μέτρα. Στους πίνακες που ακολουθούν δίνονται συνοπτικά στοιχεία για την πρόοδο υλοποίησής τους.

**Πίνακας 2-2: Συνοπτικός πίνακας προόδου ολοκλήρωσης προγραμμάτων Βασικών και Συμπληρωματικών Μέτρων (1<sup>ης</sup> Αναθεώρησης ΣΔΛΑΠ) στο ΥΔ Αττικής (ΕΛ06)**

ΒΑΣΙΚΑ ΜΕΤΡΑ			
Δεν έχουν εφαρμοστεί	Προς υλοποίηση	Εφαρμόζονται	Σύνολο
14	7	11	32
ΣΥΜΠΛΗΡΩΜΑΤΙΚΑ ΜΕΤΡΑ			
Δεν έχουν εφαρμοστεί	Προς υλοποίηση	Εφαρμόζονται	Σύνολο
12	1	3	16

**Πίνακας 2-3: Αριθμός Βασικών και Συμπληρωματικών Μέτρων (1ης Αναθεώρησης ΣΔΛΑΠ) που έχουν ολοκληρωθεί ανά κατηγορία μέτρου**

Κατηγορία Μέτρου	ΕΛ06
Ανασύσταση και αποκατάσταση περιοχών υγροβιοτόπων	
Διοικητικά μέτρα	
Εκπαιδευτικά μέτρα	
Έλεγχοι άντλησης	
Έλεγχοι εκπομπών ρύπων	2
Έλεγχος απολήψεων	1
Έργα έρευνας, ανάπτυξης και επίδειξης	
Λοιπά Μέτρα	
Μέτρα αποτελεσματικότητας και επαναχρησιμοποίησης	



Κατηγορία Μέτρου	ΕΛ06
Μέτρα για την αντιμετώπιση αρνητικών επιπτώσεων στην κατάσταση επιφανειακών υδατικών συστημάτων ιδίως από υδρομορφολογικές αλλοιώσεις	1
Μέτρα για την εφαρμογή της αρχής ανάκτησης του κόστους των Υπηρεσιών Ύδατος (άρθρο 9)	
Μέτρα για την προστασία των υδάτων που προορίζονται για ανθρώπινη κατανάλωση (άρθρο 7)	1
Μέτρα για την προώθηση της αποδοτικής και αειφόρου χρήσης του νερού ώστε να μην διακυβεύεται η επίτευξη των στόχων της Οδηγίας (άρθρο 4)	3
Μέτρα για τις διάχυτες πηγές απορρίψεων	2
Μέτρα για τις ουσίες προτεραιότητας και άλλες ουσίες	
Μέτρα για τις σημειακές και διάχυτες πηγές απορρίψεων	
Μέτρα για τις σημειακές πηγές απορρίψεων	2
Μέτρα για τον έλεγχο και την αδειοδότηση του τεχνητού εμπλουτισμού των ΥΥΣ	
Μέτρα διαχείρισης της ζήτησης	
Μέτρα ελέγχου απώλησης επιφανειακού και υπόγειου νερού και αποθήκευσης επιφανειακού νερού	2
ΣΥΝΟΛΟ	14

Αναλυτικά στοιχεία για την πρόοδο εφαρμογής του Προγράμματος Μέτρων της 1<sup>ης</sup> Αναθεώρησης ΣΔΛΑΠ δίνονται στο Αναλυτικό Κείμενο Τεκμηρίωσης - Προγράμματα Βασικών και Συμπληρωματικών Μέτρων.

### 2.1.3 Εμπειρία από την Εφαρμογή του Προγράμματος Μέτρων της 1<sup>ης</sup> Αναθεώρησης ΣΔΛΑΠ (2<sup>ο</sup> ΣΔΛΑΠ)

Κατά την παρακολούθηση της υλοποίησης του Προγράμματος Μέτρων της 1<sup>ης</sup> Αναθεώρησης του ΣΔΛΑΠ διατυπώθηκαν προτάσεις από τους φορείς υλοποίησης για τη βελτίωσή του κατά την παρούσα 2<sup>η</sup> Αναθεώρησή του.

- Διασφάλιση καλύτερης χρηματοδότησης των φορέων υλοποίησης
- Στήριξη των φορέων υλοποίησης μέσω καλύτερης στελέχωσης
- Ενημέρωση και εκπαίδευση στελεχών των διαφόρων φορέων υλοποίησης σε σχέση με την αναζήτηση χρηματοδότησης, τις απαραίτητες ενέργειες κατάθεσης πρότασης προς χρηματοδότηση και τις διαδικασίες δημοσίων συμβάσεων. Δημιουργία εγχειριδίου (manual) που αφορούν στις απαραίτητες διοικητικές πράξεις και ενέργειες σύμφωνα με τις απαιτήσεις των φορέων χρηματοδότησης.
- Διασφάλιση της εφαρμογής των μέτρων από εμπλεκόμενους κρατικούς φορείς μέσω όρων αιρεσιμότητας χρηματοδότησης ή άλλες διοικητικές κυρώσεις

## 2.2 ΚΥΡΙΕΣ ΔΙΑΦΟΡΟΠΟΙΗΣΕΙΣ ΣΕ ΣΧΕΣΗ ΜΕ ΤΗΝ 1<sup>Η</sup> ΑΝΑΘΕΩΡΗΣΗ ΣΔΛΑΠ (2<sup>Ο</sup> ΣΔΛΑΠ)

Η κατάρτιση της 2<sup>ης</sup> Αναθεώρησης του Σχεδίου Διαχείρισης Λεκανών Απορροής Ποταμών λαμβάνει υπόψη:

- Τις αναλυτικές μεθοδολογίες, για κρίσιμα θέματα εφαρμογής της Οδηγίας 2000/60/ΕΚ, που διαμορφώθηκαν από την ΓΔΥ, στο πλαίσιο της 1ης Αναθεώρησης των Σχεδίων Διαχείρισης ΛΑΠ, οι οποίες βρίσκονται στην ακόλουθη ηλεκτρονική διεύθυνση: <http://wfdver.ypeka.gr/el/management-plans-gr/methodologies-gr/>, καθώς και τις κατευθυντήριες οδηγίες της ΓΔΥ για επιμέρους κρίσιμα θέματα της 2ης Αναθεώρησης Σχεδίων Διαχείρισης ΛΑΠ.
- Τα εγκεκριμένα Σχέδια Διαχείρισης ΛΑΠ, τα οποία έχουν αναρτηθεί στην ακόλουθη ηλεκτρονική διεύθυνση: <http://wfdver.ypeka.gr/>, καθώς και τα εγκεκριμένα Σχέδια Διαχείρισης Κινδύνων Πλημμύρας (<http://floods.ypeka.gr/>).
- Τις απαιτήσεις όλων των άρθρων και των Παραρτημάτων της Οδηγίας 2000/60/ΕΚ, του Π.Δ. 51/2007 και του ν. 3199/2003 (ειδικότερα της παρ. 3 του άρθρου 7 του ν. 3199/2003), της Θυγατρικής Οδηγίας 2006/118/ΕΚ και της ΚΥΑ 39626/2208/Ε130/2009, των Οδηγιών 2008/105/ΕΚ και 2006/11/ΕΚ, όπως ισχύουν.
- Τα υποστηρικτικά κείμενα σχετικά με τα δεδομένα (γεωχωρικά δεδομένα, βάσεις access/xml, κλπ) που πρέπει να υποβληθούν στην ΕΕ, στο πλαίσιο της 2ης Αναθεώρησης των Σχεδίων Διαχείρισης ΛΑΠ (WFD Reporting Guidance 2022, WISE GIS Guidance), καθώς και τις βάσεις δεδομένων που πρέπει να συμπληρωθούν και να υποβληθούν μέσω του Ευρωπαϊκού Οργανισμού Περιβάλλοντος
- Γενικούς κανόνες κοστολόγησης και τιμολόγησης υπηρεσιών ύδατος.
- Τα Κείμενα Κατευθυντήριων Γραμμών (Guidance Documents) για κύρια και κρίσιμα θέματα εφαρμογής της Οδηγίας 2000/60/ΕΚ, που έχουν εκδοθεί από την Ευρωπαϊκή Επιτροπή, τα οποία βρίσκονται στην ακόλουθη ηλεκτρονική διεύθυνση: [http://ec.europa.eu/environment/water/water-framework/facts\\_figures/guidance\\_docs\\_en.htm](http://ec.europa.eu/environment/water/water-framework/facts_figures/guidance_docs_en.htm).
- Τις εκθέσεις αξιολόγησης της 1ης Αναθεώρησης Σχεδίων Διαχείρισης ΛΑΠ που υποβλήθηκαν από τις αρμόδιες Υπηρεσίες της ΕΕ, καθώς και οποιεσδήποτε συστάσεις της ΕΕ για την κατάρτιση της 2ης Αναθεώρησης των Σχεδίων Διαχείρισης, όπως η προειδοποιητική επιστολή «EU PILOT 9895 (2021): Ελλείψεις που εντοπίστηκαν στην αξιολόγηση των δεύτερων Σχεδίων διαχείρισης λεκάνης απορροής ποταμού (ΣΔΛΑΠ).
- Τα δεδομένα του Εθνικού Δικτύου Παρακολούθησης της ποιοτικής και ποσοτικής κατάστασης των υδάτων, καθώς και οι ετήσιες εκθέσεις αξιολόγησης της κατάστασης των υδάτων που διαμορφώνονται στο πλαίσιο της λειτουργίας του.
- Πληροφορίες από άλλες σχετικές μελέτες ή έργα, οι οποίες εκπονούνται ή έχουν εκπονηθεί, σε εθνικό ή περιφερειακό επίπεδο, από εμπλεκόμενες Υπηρεσίες, Φορείς και Εκπαιδευτικά Ιδρύματα της χώρας καθώς και τα διαθέσιμα δεδομένα από εθνικές πλατφόρμες και βάσεις δεδομένων όπως το Εθνικό Μητρώο Σημείων Υδροληψίας (ΕΜΣΥ) της ΚΥΑ 145026/2014 όπως ισχύει.
- Πρακτικές εφαρμογής, από άλλα Κράτη Μέλη της ΕΕ, με μεγαλύτερη εμπειρία και τεχνογνωσία σε θέματα εφαρμογής της Οδηγίας 2000/60/ΕΚ.
- Τα αποτελέσματα του έργου: "Ανάπτυξη συστημάτων και εργαλείων διαχείρισης υδατικών πόρων σε 13 Υδατικά Διαμερίσματα της χώρας" που ολοκληρώθηκε από το Υπουργείο Ανάπτυξης, τον Δεκέμβριο του 2008.
- Τα αποτελέσματα του υπολογισμού των φυσικών υδατικών ισοζυγίων (υδρολογικά διαθέσιμα) με τη χρήση πρόσφατων δεδομένων μέχρι το έτος 2020 και τη χρήση μοντέλων (επικαιροποίηση των συστημάτων και εργαλείων διαχείρισης υδατικών πόρων).

- Τα αποτελέσματα της υλοποίησης του μέτρου “Κατάρτιση μητρώου πηγών ρύπανσης (εκπομπές, απορρίψεις και διαρροές)” της 1ης Αναθεώρησης των Σχεδίων Διαχείρισης ΛΑΠ.
- Τα αποτελέσματα της υλοποίησης του μέτρου “Ειδικά μέτρα για την επίτευξη του Καλού Οικολογικού Δυναμικού σε ΙΤΥΣ” της 1ης Αναθεώρησης των Σχεδίων Διαχείρισης ΛΑΠ.

Επίσης, έγινε σημαντική προσπάθεια βελτίωσης των κοινών, για όλα τα ΥΔ, μεθοδολογικών εργαλείων, τα οποία διαφοροποιούνται σε σχέση με αυτά που είχαν χρησιμοποιηθεί στην 1<sup>η</sup> Αναθεώρηση του ΣΔΛΑΠ. Οι διαφοροποιήσεις αυτές αφορούν ευρύ φάσμα επιμέρους κρίσιμων δράσεων που υλοποιούνται στο πλαίσιο το Σχεδίου Διαχείρισης όπως πχ η μεθοδολογία των εξαιρέσεων, ο ορισμός της οικολογικής παροχής, η μεθοδολογία αξιολόγησης των πιέσεων και η μεθοδολογία ταξινόμησης των Επιφανειακών Υδατικών Συστημάτων. Στα κεφάλαια που ακολουθούν παρατίθενται συνοπτικά οι νέες αναλυτικές μεθοδολογίες που αναπτύχθηκαν για κρίσιμα θέματα εφαρμογής της Οδηγίας, καθώς επίσης και οι κύριες διαφοροποιήσεις που επήλθαν από αυτές.

Στο πλαίσιο αυτό, τα αποτελέσματα που παρουσιάζονται στην παρούσα 2<sup>η</sup> Αναθεώρηση του Σχεδίου Διαχείρισης μπορεί να θεωρηθεί ότι ενέχουν αυξημένο βαθμό αξιοπιστίας. Η οποιαδήποτε σύγκριση των αποτελεσμάτων μεταξύ της 1<sup>ης</sup> και της παρούσας 2<sup>ης</sup> Αναθεώρησης θα πρέπει να γίνεται λαμβάνοντας υπόψη τις διαφοροποιήσεις των μεθοδολογικών προσεγγίσεων που ακολουθήθηκαν, ώστε τα εξαγόμενα συμπεράσματα να είναι αξιόπιστα.

### 2.2.1 Νέες αναλυτικές μεθοδολογίες για κρίσιμα θέματα εφαρμογής της Οδηγίας 2000/60/ΕΚ

Όπως αναφέρθηκε στο προηγούμενο κεφάλαιο, για την 2<sup>η</sup> Αναθεώρηση των Σχεδίων Διαχείρισης Λεκανών Απορροής Ποταμών όλων των Υδατικών Διαμερισμάτων της χώρας επικαιροποιήθηκαν οι κοινές ειδικές μεθοδολογικές προσεγγίσεις για ορισμένα κρίσιμα θέματα εφαρμογής της Οδηγίας 2000/60/ΕΚ.

Η επικαιροποίηση των εθνικών μεθοδολογιών έγινε στο πλαίσιο υλοποίησης της 2<sup>ης</sup> Αναθεώρησης ΣΔΛΑΠ και αφορούσε τις εξής μεθοδολογίες:

- Οριστική διαμόρφωση εθνικής μεθοδολογίας για τον προσδιορισμό της οικολογικής παροχής ποτάμιων υδατικών συστημάτων.
- Επικαιροποίηση της αναλυτικής μεθοδολογίας ανάλυσης ανθρωπογενών πιέσεων και επιπτώσεών τους στα επιφανειακά και τα υπόγεια υδατικά συστήματα.
- Επικαιροποίηση της αναλυτικής μεθοδολογίας που έχει διαμορφωθεί από την Αρμόδια Αρχή (ΑΑ) “Προσδιορισμός των “εξαιρέσεων” των παραγράφων 4 έως 6, του άρθρου 4 της Οδηγίας 2000/60/ΕΚ (4.4 – 4.6)”, με την επανεξέταση των προδιαγραφών εφαρμογής των εξαιρέσεων του άρθρου 4.5
- Επικαιροποίηση της αναλυτικής μεθοδολογίας που έχει διαμορφωθεί από την ΑΑ “Προσδιορισμός των “εξαιρέσεων” της παραγράφου 4.7, του άρθρου 4 της Οδηγίας 2000/60/ΕΚ
- Επικαιροποίηση Μεθοδολογίας Ταξινόμησης Οικολογικής, Χημικής και Συνολικής Κατάστασης των Επιφανειακών Υδατικών Συστημάτων

Όλες οι ως άνω αναλυτικές μεθοδολογίες είναι διαθέσιμες στη σχετική ιστοσελίδα <http://wfdver.ypeka.gr/>.

### 2.2.2 Καταγραφή των κύριων διαφοροποιήσεων

Στον πίνακα που ακολουθεί παρουσιάζονται συνοπτικά οι διαφοροποιήσεις που εντοπίζονται σε κάθε επιμέρους αντικείμενο της 2<sup>ης</sup> Αναθεώρησης ΣΔΛΑΠ σε σχέση με την 1<sup>η</sup> Αναθεώρηση ΣΔΛΑΠ (2<sup>ο</sup> ΣΔΛΑΠ), με βάση τα ανωτέρω αναφερθέντα και τα αποτελέσματα που προέκυψαν.

Πίνακας 2-4: Διαφοροποιήσεις που εντοπίζονται σε κάθε επιμέρους αντικείμενο του Αναθεωρημένου Σχεδίου Διαχείρισης σε σχέση με την 1<sup>η</sup> Αναθεώρηση ΣΔΛΑΠ

Αντικείμενο Αναθεωρημένου ΣΔΛΑΠ/Δραστηριότητα	Διαφοροποίηση σε σχέση με 1 <sup>η</sup> Αναθεώρηση ΣΔΛΑΠ	Συνοπτική παρουσίαση των αποτελεσμάτων
<b>ΑΡΜΟΔΙΕΣ ΑΡΧΕΣ</b>	Οι αρμόδιες αρχές τροποποιούνται σύμφωνα με το ν.5037/2023	Η υφιστάμενη κατάσταση παρουσιάζεται συνοπτικά στην Παραγραφο 3.4 του παρόντος.
<b>ΙΔΙΩΤΕΡΩΣ ΤΡΟΠΟΠΟΙΗΜΕΝΑ ΥΔΑΤΙΚΑ ΣΥΣΤΗΜΑΤΑ (ΙΤΥΣ) ΚΑΙ ΤΕΧΝΗΤΑ ΥΔΑΤΙΚΑ ΣΥΣΤΗΜΑΤΑ (ΤΥΣ)</b>	Τα Ιδιωτέρως Τροποποιημένα ΥΣ που έχουν καθοριστεί στο πλαίσιο της 1 <sup>ης</sup> Αναθεώρησης ΣΔΛΑΠ επανεξετάζονται με βάση τα στοιχεία του Εθνικού Δικτύου Παρακολούθησης	Τα αποτελέσματα παρουσιάζονται συνοπτικά στο Κεφάλαιο 4.3 του παρόντος και στο Αναλυτικό Κείμενο Τεκμηρίωσης – Οριστικός Προσδιορισμός των Ιδιωτέρως Τροποποιημένων και Τεχνητών Υδατικών Συστημάτων.
<b>ΠΙΕΣΕΙΣ ΚΑΙ ΕΠΙΠΤΩΣΕΙΣ</b>	Η αξιολόγηση των πιέσεων και των επιπτώσεων στην αναθεώρηση γίνεται με βάση την επικαιροποιημένη κοινή μεθοδολογία που αναπτύχθηκε και τα νεότερα στοιχεία που προέκυψαν από την έγκριση της 1 <sup>ης</sup> Αναθεώρησης ΣΔΛΑΠ.	Τα αποτελέσματα παρουσιάζονται συνοπτικά στο Κεφάλαιο 5 του παρόντος και στο Αναλυτικό Κείμενο Τεκμηρίωσης– Ανάλυση ανθρωπογενών πιέσεων και των επιπτώσεών τους στα επιφανειακά και στα υπόγεια υδατικά συστήματα
<b>ΤΑΞΙΝΟΜΗΣΗ ΤΗΣ ΚΑΤΑΣΤΑΣΗΣ ΤΩΝ ΕΠΙΦΑΝΕΙΑΚΩΝ ΥΔΑΤΙΚΩΝ ΣΥΣΤΗΜΑΤΩΝ</b>	Η Μεθοδολογία Ταξινόμησης Οικολογικής, Χημικής και Συνολικής Κατάστασης Των Επιφανειακών Υδατικών Συστημάτων επικαιροποιήθηκε στο πλαίσιο της 2ης Αναθεώρησης. Κατά την αναθεώρηση η ταξινόμηση της κατάστασης των επιφανειακών ΥΣ υλοποιείται με βάση τα στοιχεία του Δικτύου Παρακολούθησης της Κατάστασης των υδάτων 2018-2021. Για τα ΥΣ τα οποία δεν παρακολουθούνται η ταξινόμηση της κατάστασης τους γίνεται με ομαδοποίηση βάσει της τυπολογίας τους και των πιέσεων που δέχονται σύμφωνα με την επικαιροποιημένη μεθοδολογία.	Τα αποτελέσματα παρουσιάζονται συνοπτικά στο Κεφάλαιο 6.1 του παρόντος και στο Αναλυτικό Κείμενο Τεκμηρίωσης - Χαρακτηρισμός, τυπολογία, τυπο-χαρακτηριστικές συνθήκες αναφορές και αξιολόγηση/ ταξινόμηση της κατάστασης/δυναμικού όλων των κατηγοριών επιφανειακών υδατικών συστημάτων, συμπεριλαμβανομένων των ιδιαιτέρως τροποποιημένων και τεχνητών υδατικών συστημάτων.
<b>ΤΑΞΙΝΟΜΗΣΗ ΤΗΣ ΚΑΤΑΣΤΑΣΗΣ ΤΩΝ ΥΠΟΓΕΙΩΝ ΥΔΑΤΙΚΩΝ ΣΥΣΤΗΜΑΤΩΝ</b>	Η μεθοδολογία ταξινόμησης της κατάστασης των ΥΥΣ δεν διαφοροποιείται σε σχέση με τη 1 <sup>η</sup> Αναθεώρηση ΣΔΛΑΠ. Η Ταξινόμηση των ΥΥΣ γίνεται με βάση τα νεότερα στοιχεία του εθνικού δικτύου παρακολούθησης 2018-2020, καθώς και οποιοδήποτε άλλο νεότερο στοιχείο που έχει προκύψει (μελέτες, παροχές, στάθμες κ.α.)	Τα αποτελέσματα παρουσιάζονται συνοπτικά στο Κεφάλαιο 6.2 του παρόντος και στο Αναλυτικό Κείμενο Τεκμηρίωσης – Κατάσταση Υπόγειων ΥΣ.

Αντικείμενο Αναθεωρημένου ΣΔΛΑΠ/Δραστηριότητα	Διαφοροποίηση σε σχέση με 1 <sup>η</sup> Αναθεώρηση ΣΔΛΑΠ	Συνοπτική παρουσίαση των αποτελεσμάτων
<b>ΕΘΝΙΚΟ ΔΙΚΤΥΟ ΠΑΡΑΚΟΛΟΥΘΗΣΗΣ ΤΗΣ ΚΑΤΑΣΤΑΣΗΣ ΤΩΝ ΥΔΑΤΩΝ</b>	Η 2 <sup>η</sup> Αναθεώρηση σε σχέση με τη 1 <sup>η</sup> Αναθεώρηση, περιλαμβάνει τα αποτελέσματα του Εθνικού Δικτύου Παρακολούθησης της κατάστασης των Υδάτων της χώρας με μεγαλύτερο αριθμό δειγματοληψιών για την περίοδο 2018 – 2021. Επίσης περιλαμβάνει μετρήσεις τόσο της ποιοτικής (χημικής) όσο και την της ποσοτικής κατάστασης των ΥΥΣ.	Τα στοιχεία για το πρόγραμμα παρακολούθησης που αξιοποιούνται, παρουσιάζονται συνοπτικά στο Κεφάλαιο 6.3 του παρόντος και στα Αναλυτικά Κείμενα Τεκμηρίωσης - Χαρακτηρισμός, τυπολογία, τυπο-χαρακτηριστικές συνθήκες αναφορές και αξιολόγηση/ ταξινόμηση της κατάστασης/δυναμικού όλων των κατηγοριών επιφανειακών υδατικών συστημάτων, συμπεριλαμβανομένων των ιδιαίτερω τροποποιημένων και τεχνητών υδατικών συστημάτων και – Κατάσταση Υπόγειων ΥΣ για το δίκτυο των Επιφανειακών και Υπόγειων ΥΣ αντίστοιχα.
<b>ΟΙΚΟΝΟΜΙΚΗ ΑΝΑΛΥΣΗ ΧΡΗΣΕΩΝ ΥΔΑΤΟΣ</b>	Για την οικονομική ανάλυση των χρήσεων ύδατος ακολουθούνται συγκεκριμένες κατευθύνσεις της Γενικής Διεύθυνσης Υδάτων.  Αξιοποιήθηκαν (όπου ήταν εφικτό και στις περιπτώσεις που αυτά θεωρήθηκαν αξιόπιστα) τα στοιχεία του πληροφοριακού συστήματος, που δημιουργήθηκε για την υποβοήθηση της ΓΔΥ στην ετοιμότητα και παρακολούθηση του βαθμού υλοποίησης των πολιτικών διαχείρισης των υδάτων, που δημιουργήθηκε μετά το πέρας της 1 <sup>ης</sup> αναθεώρησης.	Τα αποτελέσματα παρουσιάζονται συνοπτικά στο Κεφάλαιο 7 του παρόντος και στο Αναλυτικό Κείμενο Τεκμηρίωσης – Οικονομική Ανάλυση των χρήσεων ύδατος.
<b>ΠΕΡΙΒΑΛΛΟΝΤΙΚΟΙ ΣΤΟΧΟΙ – ΕΞΑΙΡΕΣΕΙΣ</b>	Κατά την 2 <sup>η</sup> Αναθεώρηση ο καθορισμός των περιβαλλοντικών στόχων και των εξαιρέσεων γίνεται με βάση τις νέες μεθοδολογικές προσεγγίσεις που αναπτύχθηκαν σύμφωνα με τις κατευθύνσεις της ΕΕ (βλ. παραπάνω Κεφ. 2.2.1).	Τα αποτελέσματα παρουσιάζονται συνοπτικά στο Κεφάλαιο 8 του παρόντος και στο Αναλυτικό Κείμενο Τεκμηρίωσης – Καθορισμός των περιβαλλοντικών στόχων, συμπεριλαμβανομένων των “εξαιρέσεων” από την επίτευξη των στόχων της Οδηγίας 2000/60/ΕΚ.

Αντικείμενο Αναθεωρημένου ΣΔΛΑΠ/Δραστηριότητα	Διαφοροποίηση σε σχέση με 1 <sup>η</sup> Αναθεώρηση ΣΔΛΑΠ	Συνοπτική παρουσίαση των αποτελεσμάτων
<p><b>ΠΡΟΓΡΑΜΜΑ ΜΕΤΡΩΝ</b></p>	<p>Το πρόγραμμα μέτρων όπως καθορίζεται στην παρούσα 2<sup>η</sup> Αναθεώρηση του Σχεδίου Διαχείρισης επικαιροποιήθηκε σε σχέση με την 1<sup>η</sup> Αναθεώρηση ΣΔΛΑΠ.</p> <p>Οι διαφοροποιήσεις του προγράμματος των μέτρων σε σχέση με το 1<sup>η</sup> Αναθεώρηση αφορούν σε:</p> <p>εξειδίκευση/ επαναδιατύπωση μέτρων της 1<sup>ης</sup> Αναθεώρησης ΣΔΛΑΠ που συνεχίζονται και στον παρόντα διαχειριστικό κύκλο διαμόρφωση νέων μέτρων για την αντιμετώπιση των πιέσεων που δέχονται τα ΥΣ και την επίτευξη των στόχων που καθορίζονται</p> <p>αφαίρεση μέτρων της 1<sup>ης</sup> Αναθεώρησης όπου κρίθηκε ότι η συνέχισή τους στον παρόντα διαχειριστικό κύκλο δεν είναι απαραίτητη</p>	<p>Το νέο πρόγραμμα μέτρων παρουσιάζεται συνοπτικά στο Κεφάλαιο 9 του παρόντος και στο Αναλυτικό Κείμενο Τεκμηρίωσης - Προγράμματα Βασικών και Συμπληρωματικών Μέτρων για την προστασία και αποκατάσταση των υδατικών συστημάτων, συμπεριλαμβανομένης της ανάλυσης του κόστους τους σε σχέση με την αποδοτικότητά τους.</p>



### 3 ΠΕΡΙΓΡΑΦΗ ΤΟΥ ΥΔΑΤΙΚΟΥ ΔΙΑΜΕΡΙΣΜΑΤΟΣ – ΑΡΜΟΔΙΕΣ ΑΡΧΕΣ

#### 3.1 ΛΕΚΑΝΕΣ ΑΠΟΡΡΟΗΣ ΠΟΤΑΜΩΝ

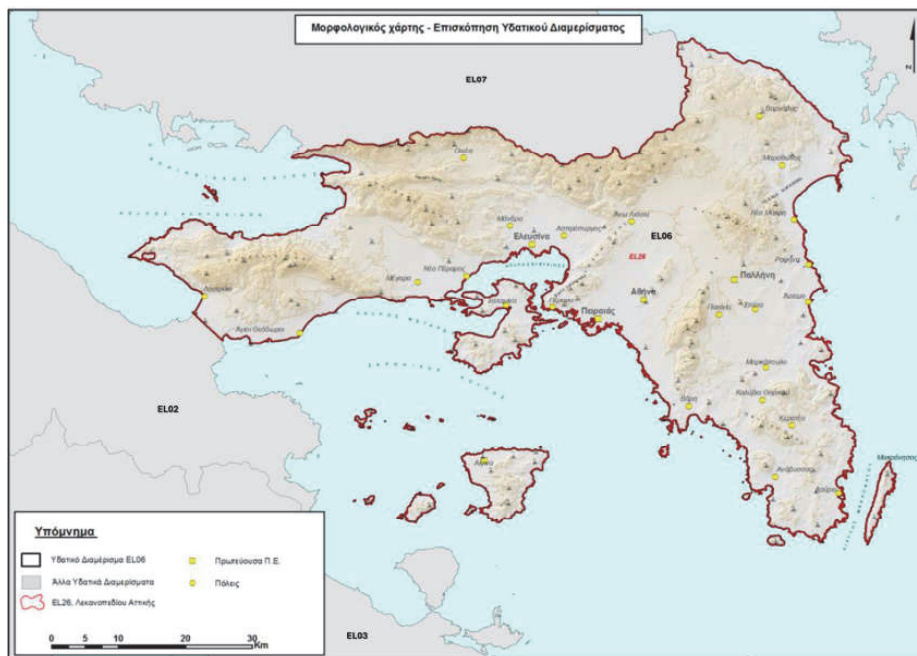
Με την απόφαση 706/16-7-2010 (ΦΕΚ Β' 1383 /2.9.2010 & ΦΕΚ Β' 1572/ 28.9.2010), της Εθνικής Επιτροπής Υδάτων «περί καθορισμού των Λεκανών Απορροής Ποταμών της χώρας και ορισμού των αρμόδιων Περιφερειών για τη διαχείριση και προστασία τους» και τις αποφάσεις έγκρισης της Εθνικής Επιτροπής Υδάτων των 1<sup>ων</sup> ΣΔΛΑΠ καθορίστηκαν οι σαράντα-έξι (46) Λεκάνες Απορροής Ποταμών, οι οποίες υπάγονται σε δεκατέσσερις (14) Περιοχές Λεκανών Απορροής Ποταμών (που αντιστοιχούν στον όρο Υδατικά Διαμερίσματα του άρθρου 3 του Π.Δ. 51/2007).

Ως «Λεκάνη απορροής ποταμού» ορίζεται η εδαφική έκταση από την οποία αποστραγγίζεται το σύνολο της απορροής (βροχόπτωση ή/ και χιονόπτωση) μιας περιοχής, μέσω του υδρογραφικού δικτύου της (διαδοχικών ρευμάτων, χειμάρρων, ποταμών, και πιθανώς λιμνών) και παροχετεύεται στη θάλασσα μέσω της εκβολής (ή δέλτα) ποταμού.

Το Υδατικό Διαμέρισμα Αττικής αποτελείται από τη Λεκάνη Απορροής του **Λεκανοπεδίου Αττικής (EL0626)**, η οποία συμπεριλαμβάνει τα νησιά Σαλαμίνα, Αίγινα, Αγκίστρι και Μακρόνησο. Στη ΛΑΠ Λεκανοπεδίου Αττικής (EL0626), οι συνολικές ετήσιες απολήψεις για κάλυψη των αναγκών για όλες τις δραστηριότητες και χρήσεις ανέρχονται σε ~490,16hm<sup>3</sup>.

Πίνακας 3-1: Λεκάνη Απορροής ΥΔ Αττικής (EL06)

Λεκάνη Απορροής Ποταμού (ΛΑΠ)	Έκταση ΛΑΠ/EL06 (km <sup>2</sup> )
Λεκανοπεδίου Αττικής (EL0626)	3.187



Χάρτης 3-1: Επισκόπηση ΥΔ Αττικής (EL06)- Μορφολογία

### 3.2 ΦΥΣΙΚΑ ΧΑΡΑΚΤΗΡΙΣΤΙΚΑ

#### 3.2.1 Γεωμορφολογία και Κλίμα

Η γεωμορφολογική εικόνα του διαμερίσματος χαρακτηρίζεται από ποικιλομορφία αναγλύφου. Στο διαμέρισμα περιλαμβάνονται τέσσερα βουνά με υψόμετρο πάνω από 1.000 m (Πάρνηθα με 1.413 m, Κιθαιρώνας με 1.401 m, Πεντέλη με 1.108 m, Υμηττός με 1.025 m), ενώ οι περισσότερες πεδινές εκτάσεις βρίσκονται στην παράκτια ζώνη. Το μέσο υψόμετρο του ηπειρωτικού τμήματος είναι 115 m, ενώ των νησιών Αίγινας και Σαλαμίνας 60 και 20 m αντίστοιχα. Το Υδατικό Διαμέρισμα Αττικής αναπτύσσεται σε περιοχή με πολυσχιδές ανάγλυφο που χαρακτηρίζεται από επιμήκους ανάπτυξης και μεταβαλλόμενης διεύθυνσης ορεινές μάζες, που διακρίνονται από ενδιάμεσες πεδινές λεκάνες. Στο βόρειο και δυτικό τμήμα της περιοχής ορθώνονται οι ορεινοί όγκοι Πάρνηθας, Κιθαιρώνας, Πατέρα και Γερανείων που εκτείνονται κυρίως με διεύθυνση Α-Δ. Στο ανατολικό τμήμα αναπτύσσεται στα βόρεια η Πεντέλη με τα βουνά Γραμματικού – Μαραθώνα και οι ορεινές μάζες Υμηττού και Λαυρεωτικής. Η Πεντέλη έχει περίπου κυκλική ανάπτυξη ενώ στον Υμηττό και τη Λαυρεωτική οι ορογραφικοί άξονες είναι από Βορρά προς Νότο. Στο μέσον της περιοχής εκτείνεται η λεκάνη του Κηφισού που διαρρέεται από τον ομώνυμο ποταμό με κατεύθυνση από Β.ΒΑ προς Ν.ΝΔ. Στο ανατολικό τμήμα υπάρχει ακόμα η εσωτερική λεκάνη των Μεσογείων με την παράκτια ζώνη Μαραθώνα – Νέας Μάκρης, ενώ στα δυτικά οι λεκάνες Θριάσιου Πεδίου και Μεγάρων.

Το κλίμα χαρακτηρίζεται ως μεσογειακό, με εξαίρεση τα υψηλά σημεία, όπου το κλίμα είναι ορεινό. Το μέσο ετήσιο ύψος βροχής κυμαίνεται από 350 mm στο λεκανοπέδιο Αττικής μέχρι 1.000 mm στα ορεινά τμήματα (Πάρνηθα), ενώ οι ημέρες βροχής κυμαίνονται από 50 μέχρι 100 ετησίως. Η χιονόπτωση είναι σπάνια στις παράκτιες περιοχές, ενώ αυξάνει σημαντικά στο εσωτερικό του. Η μέση ετήσια θερμοκρασία κυμαίνεται από 16°C έως 18°C, ανάλογα με το υψόμετρο και την απόσταση από τη θάλασσα, ενώ το ετήσιο θερμομετρικό εύρος είναι 16°C.

#### 3.2.2 Γεωλογία και Υδρολιθολογία

##### Γεωλογικά Χαρακτηριστικά

Η γεωλογική δομή του ΥΔ Αττικής (ΕΛ06) περιλαμβάνει μεταλκικούς σχηματισμούς του Τεταρτογενούς και Νεογενούς στις πεδινές περιοχές, ενώ στις λοφώδεις εξάρσεις και τους ορεινούς όγκους εμφανίζεται το αλπικό κυρίως υπόβαθρο αποτελούμενο από μεταμορφωμένα και μη μεταμορφωμένα πετρώματα, όπως εναλλαγές μαρμάρων, σχιστόλιθων, ηφαιστειακών τόφφων, ασβεστόλιθων, δολομιτών, και μεταψαμμιτών. Κατά τόπους, εμφανίζονται οφιόλιθοι, βασάλτες ανδεσίτες και τοναλίτες. Η ΒΔ περιοχή του ΥΔ, χαρακτηρίζεται κυρίως από μη μεταμορφωμένα πετρώματα, τα οποία πλευρικά, στις νότιες και ανατολικές παρυφές της Πάρνηθας και του όρους Αιγάλεω, μεταβαίνουν στα μεταμορφωμένα πετρώματα της κεντρικής και νότιας Αττικής. Πιο συγκεκριμένα, το πεδινό τμήμα του ΥΔ Αττικής (ΕΛ06) καλύπτεται κυρίως από διλουβιακές και αλλουβιακές αποθέσεις, οι οποίες καταλαμβάνουν μεγάλες εκτάσεις κυρίως στο εσωτερικό τμήμα των λεκανών. Τα ιζήματα του Τεταρτογενούς συνίστανται από ερυθρούς πηλούς, αργιλοπηλίτες με διάσπαρτες κροκάλες και λατύπες διαφόρου μεγέθους, παλαιούς και σύγχρονους κώνους κορημάτων, ποταμοχερσαία κρόκαλο - λατυποπαγή, χειμάρρειες αποθέσεις αναβαθμίδες, παράκτιες άμμους.

Τα νεογενή ιζήματα απαντώνται κυρίως στις νότιες και ανατολικές παρυφές της Πεντέλης και στην περιοχή μεταξύ μεταμορφωμένων και μη μεταμορφωμένων πετρωμάτων. Τα κλαστικά ιζήματα συνίστανται από ολισθόλιθους, ογκόλιθους, κροκαλοπαγή, ψαμμίτες, αργίλους και ερυθρούς πηλούς. Στις νότιες παρυφές της Πάρνηθας και της Πεντέλης, στο Πικέρμι, στη Ραφήνα (θαλάσσια ιζήματα), στη λεκάνη Μεσογαίας στη Καλογρέζα, στο Μαρούσι και στην περιοχή Περιστερίου – Λιοσίων απαντώνται ποταμολιμναία ιζήματα, ανωτέρου Μειόκαινου κατωτέρου Πλειόκαινου, που συνίστανται από μάργες, τραβερτίνες, μαργαϊκούς ασβεστόλιθους και αργίλους σε εναλλαγή με

κροκαλοπαγή. Επίσης εμφανίσεις νεογενών ποταμολιμναίων ιζημάτων, αναφέρονται στο Κάλαμο, το Μαρκόπουλο και τον Ωρωπό.

Στους ορεινούς όγκους που περιβάλλουν την Αττική αλλά και στους λόφους που αναπτύσσονται μέσα στο λεκανοπέδιο της περιοχής εμφανίζεται το αλπικό υπόβαθρο, το οποίο αντιπροσωπεύεται από σχηματισμούς της Ενότητας Υποπελαγονικής, του αλλόχθονου καλύμματος των Αθηνών, αλλά και των σχετικά αυτοχθόνων μεταμορφωμένων της Αττικής. Οι αλλόχθονοι αλπικοί σχηματισμοί διακρίνονται σε δύο επί μέρους ενότητες, την υπερκείμενη Ενότητα Αθηνών και την υποκείμενη Ενότητα Αλεποχωρίου.

#### Ενότητα Υποπελαγονικής

Οι σχηματισμοί της Υποπελαγονικής Ενότητας δομούν τους ορεινούς όγκους του Αιγάλεω, του Ποικίλου, της Πάρνηθας, της Σαλαμίνας (περιοχή μεταξύ πόλης Σαλαμίνας, Παλουκίων και Αμπελακίων) και της Αίγινας (λόφοι Δραγωνέρα, Παλιόμυλοι και Τσιντράρη, Άγιος Μηνάς και Παρλιάνκος). Η Ενότητα της Υποπελαγονικής συνίσταται από μια κύρια σειρά ανθρακικών σχηματισμών (παχυστρωματώδεις κρυσταλλικοί ασβεστόλιθοι και δολομιτικοί ασβεστόλιθοι). Το πάχος τους φτάνει τις μερικές εκατοντάδες μέτρα. Στη βάση της διακρίνεται μια σειρά κλαστικών ιζημάτων (αργιλικό σχίστες, πηλίτες, ψαμμίτες, χαλαζιακά κροκαλοπαγή, τόφοι και τοφφίτες, εντός των οποίων απαντούν ασβεστόλιθοι, αρκόζες, γραουβάκες και τεμάχη λάβας). Ο εν λόγω κλαστικός σχηματισμός αναπτύσσεται κυρίως στις βόρειες απολήξεις του Ποικίλου όρους και στις νότιες παρυφές της Πάρνηθας.

#### Ενότητα Αθηνών

Οι σχηματισμοί της Ενότητας Αθηνών δομούν το μεγαλύτερο τμήμα του Λεκανοπεδίου και εμφανίζονται επιφανειακά στα ανώτερα τμήματα των λόφων του κεντρικού και δυτικού τμήματος της λεκάνης. Από λιθολογική άποψη διακρίνεται σε δυο επιμέρους λιθολογικές σειρές:

- Η υπερκείμενη σειρά συνίσταται από συμπαγείς, άστρωτους έως παχυστρωματώδεις νηρητικούς ασβεστόλιθους, κατά θέσεις δολομιτικούς.
- Η υποκείμενη σειρά περιλαμβάνει ένα σύνθετο πετρολογικό σύνολο (mélange) κλαστικών ιζημάτων, όπως ψαμμίτες, άργιλοι, ψαμμούχες, μάργες, γραουβάκες, πηλίτες και πλακώδεις πελαγικούς ασβεστόλιθους με πυριτικές ενδιαστρώσεις και κονδύλους πυριτιολίθων. Το σύνθετο αυτό λιθολογικό σύνολο είναι γνωστό και με την ονομασία «Σχιστόλιθοι Αθηνών».

#### Ενότητα Αλεποβουνίου

Η ενότητα Αλεποβουνίου εντοπίζεται μόνο στο ανατολικό περιθώριο του Λεκανοπεδίου (κατά μήκος των δυτικών προπόδων του Υμηττού) και αποτελείται από ένα ανώτερο τεκτονικό κάλυμμα που περιλαμβάνει συμπαγείς παχυστρωματώδεις κρυσταλλικούς ασβεστόλιθους και ένα κατώτερο τεκτονικό κάλυμμα που συνίσταται από μεταμορφωμένα έως ημμεταμορφωμένα ψαμμιτικά, σχιστομαργαϊκά στρώματα και φυλλίτες (Φυλλιτικό κάλυμμα). Συχνή είναι η παρουσία βασικών και υπερβασικών πυριγενών πετρωμάτων.

#### Μεταμορφωμένοι σχηματισμοί Αττικής

Οι μεταμορφωμένοι σχηματισμοί της Αττικής δομούν τα όρη Πεντέλη και Υμηττός και είναι οι κατώτεροι τεκτονικά σχηματισμοί του υποβάθρου. Από λιθολογική άποψη διακρίνονται στις επιμέρους ενότητες:

- Την μεταμορφωμένη Ενότητα Βάρης, που αντιστοιχεί μερικώς στους «Σχιστόλιθους Βάρης» και «δολομίτες και ασβεστολιθικούς σχιστόλιθους Πιρναρής» του Lepsius (1893).

- Την υπερκείμενη μεταμορφωμένη Ενότητα Υμηττού, που αντιστοιχεί στο «Κατώτερο Μάρμαρο», «Ανώτερο Μάρμαρο» και «Σχιστόλιθους Καισαριανής» του Lepsius (1893) και περιλαμβάνει μια ακολουθία από μάρμαρα και δολομίτες που με μετάβαση περνάει σε σχιστόλιθους (που περικλείουν βασικά και υπερβασικά πετρώματα).
- Την μεταμορφωμένη Ενότητα Πεντέλης που περιλαμβάνει μια μετα-ηφαιστειοϊζηματογενή ακολουθία στη βάση της και μεταβαίνει σε μια παχιά ακολουθία από μάρμαρα.

Οφιολιθικά πετρώματα με τη μορφή τεκτονικών σφηνών απαντώνται στο σύνολο των επί μέρους ενότητων.

Στην Αίγινα απαντώνται σε μεγάλη έκταση ηφαιστειακά πετρώματα, λάβες και πυροκλαστικά υλικά που γεωλογικά εντάσσονται στο ηφαιστειακό τόξο του νοτίου Αιγαίου. Τα πετρώματα (δακτιτικής και ανδεσιτικής σύστασης) προέρχονται από δύο περιόδους ηφαιστειακής δραστηριότητας, στο Πλειόκαινο και στο Πλειστόκαινο. Οι αρχικές λάβες κάλυψαν σχηματισμούς του Νεογενούς, ενώ οι επόμενες κάλυψαν νεογενείς σχηματισμούς και προηγούμενες εκχύσεις.

#### Υδρογεωλογικές συνθήκες

Στην ευρύτερη περιοχή του ΥΔ Αττικής (ΕΛ06) αναπτύσσονται τρία είδη υδροφόρων συστημάτων, το πρώτο μέσα στις Τεταρτογενείς και Νεογενείς αποθέσεις (κοκκώδες σύστημα), το δεύτερο μέσα στα υδροπερατά μάρμαρα και στους ασβεστόλιθους (καρστικό σύστημα) και το τρίτο, τοπικά στην μάζα τεκτονισμένων πυριγενών πετρωμάτων, όπου αναπτύσσεται ρωγματικού τύπου υδροφορία μικρής δυναμικότητας.

#### Κοκκώδη υδροφόρα συστήματα

Τα κοκκώδη υδροφόρα συστήματα αναπτύσσονται στις ιζηματογενείς λεκάνες του ΥΔ Αττικής (ΕΛ06) (Λεκάνη Κηφισού, πεδινές περιοχές Μαραθώνα, Μεσογείων, Μεγάρων, Λουτρακίου και παράκτιες περιοχές Αττικής) εντός των τεταρτογενών και νεογενών αποθέσεων. Το πάχος των τεταρτογενών αποθέσεων ανέρχεται σε μερικές δεκάδες μέτρα και δημιουργούν αλληπάλληλους υδροφόρους οριζόντες, ελεύθερους ή μερικώς υπό πίεση εντός των αμμοχαλικωδών ενστρώσεων. Τα νεογενή ιζήματα έχουν σημαντικό πάχος και παρουσιάζουν λιθοστρωματογραφικές εναλλαγές υδροπερατών και ημπερατών έως υδροστεγανών πετρωμάτων με αποτέλεσμα να αναπτύσσουν υπόγεια υδροφορία με τη μορφή επάλληλων υπό πίεση ή μερικώς υπό πίεση υδροφόρων οριζόντων. Η τροφοδοσία αυτών των συστημάτων προέρχεται από τις βροχοπτώσεις, τις επιφανειακές απορροές και από πλευρικές μεταγγίσεις υπόγειων υδάτων από τα περιβάλλοντα πετρώματα.

#### Καρστικά υδροφόρα συστήματα

Καρστικά υδροφόρα συστήματα αναπτύσσονται στα καρστικά, ανθρακικά πετρώματα (μάρμαρα, ασβεστόλιθοι) τα οποία δομούν μεγάλο μέρος των ορεινών όγκων της Πάρνηθας, του Υμηττού, της Πεντέλης, των Γερακίων όρων, του όρους Πατέρα, Αιγάλεω και του Μαραθώνα. Τα πετρώματα αυτά παρουσιάζουν αξιόλογο πάχος, σημαντική επιφανειακή εξάπλωση, κατακερματισμό και έντονη καρστικότητα. Η έντονη καρστικότητα σε ορισμένα σημεία όπως στο όρος Πατέρα δημιουργεί ιδιόμορφα γεωμορφολογικά πεδία με πλήθος επιφανειακών καρστ, πόλγες (περιοχή Δρεβνοχωριών), αλλά και υπόγειων καρστ υπό τη μορφή καταβοθρών (περιοχή Σκούρτα). Γενικά οι υπόγειες υδροφορίες που αναπτύσσονται σε αυτά τα συστήματα χαρακτηρίζονται από υψηλή δυναμικότητα.

#### Ρωγματικά υδροφόρα συστήματα

Ρωγματικά υδροφόρα συστήματα αναπτύσσονται στα πυριγενή πετρώματα της περιοχής τα οποία εμφανίζονται τεκτονισμένα με αποτέλεσμα τη δημιουργία συνθηκών υπόγειας υδροφορίας, κυρίως

στο επιφανειακό αποσαθρωμένο τμήμα των σχηματισμών. Τέτοια συστήματα αναπτύσσονται στις μάζες των οφιολιθικών πετρωμάτων που δομούν την κεντρική ορεινή περιοχή των Γερανείων όρων και στα ηφαιστειακά πετρώματα που απαντώνται στο κεντρικό και νότιο τμήμα της Αίγινας. Η δυναμικότητα αυτής της υδροφορίας χαρακτηρίζεται μικρή και οι υδροφορίες που αναπτύσσονται είναι περιορισμένες και τοπικής σημασίας.

Οι γεωλογικοί σχηματισμοί που δομούν το ΥΔ Αττικής (ΕΛ06) σύμφωνα με τα υδρολιθολογικά χαρακτηριστικά τους διακρίνονται σε περατούς, ημιπερατούς και αδιαπέρατους σχηματισμούς.

#### Περατοί σχηματισμοί

Στους περατούς σχηματισμούς εντάσσονται οι αλλουβιακές και παράκτιες αποθέσεις που απαντώνται στις πεδινές περιοχές, σύγχρονα ριπίδια και χαλαρά κορήματα που απαντώνται στα κράσπεδα των πεδινών περιοχών. Χαρακτηρίζονται από υψηλό πορώδες τοπικά, ενώ ο συντελεστής κατείδυσης εκτιμάται 8-30%. Στην κατηγορία των περατών σχηματισμών εντάσσονται ασβεστόλιθοι και μάρμαρα περιορισμένης ανάπτυξης και δυναμικότητας τα οποία χαρακτηρίζονται από σχετικά υψηλή διαπερατότητα, με συντελεστή κατείδυσης 35-45%. Στην ίδια κατηγορία εντάσσονται καρστικά μάρμαρα και ασβεστόλιθοι εκτεταμένης ανάπτυξης, τα οποία χαρακτηρίζονται από πολύ υψηλή υδροπερατότητα και έντονα φαινόμενα καρστικοποίησης. Οι εν λόγω σχηματισμοί χαρακτηρίζονται ως υδροπερατοί, με μεγάλο συντελεστή κατείδυσης της τάξης 40-50%.

#### Ημιπερατοί σχηματισμοί

Στην κατηγορία των ημιπερατών σχηματισμών κατατάσσονται ιζηματογενή πετρώματα που χαρακτηρίζονται από μέτριο έως υψηλό δευτερογενές πορώδες (μαργαϊκοί ασβεστόλιθοι, ψαμμίτες, κροκαλοπαγή, παλαιοί συνεκτικοί κώνοι κορημάτων) και των οποίων η υδροφορία χαρακτηρίζεται από μέτρια έως μικρή δυναμικότητα. Επίσης ως ημιπερατοί σχηματισμοί χαρακτηρίζονται, κυρίως θαλάσσιες και λιμναίες αποθέσεις του Νεογενούς, σχηματισμοί ποικίλης λιθολογικής σύστασης οι οποίοι χαρακτηρίζονται από χαμηλό πορώδες και σχετικά μικρή υδροπερατότητα. Οι σχηματισμοί αυτοί απαντώνται κυρίως στο νότιο τμήμα της λεκάνης του π. Κηφισού και στη λεκάνη των Μεσογείων. Ο συντελεστής κατείδυσης στους ημιπερατούς σχηματισμούς εκτιμάται 5-20%.

#### Αδιαπέρατοι σχηματισμοί

Ως αδιαπέρατοι σχηματισμοί ταξινομούνται οι ιζηματογενείς σχηματισμοί (τελματικά ιζήματα, πηλοί, φλυσικά ιζήματα, μάργες, άργιλοι κ.α), οι οποίοι εμφανίζουν μεγάλα ποσοστά αργιλικού κλάσματος στην κοκκομετρική τους σύνθεση. Αυτοί οι σχηματισμοί απαντώνται κυρίως στο βόρειο τμήμα της λεκάνης του π. Κηφισού και της λεκάνης των Μεσογείων. Στην ίδια κατηγορία κατατάσσονται μεταμορφωμένα και πυριγενή πετρώματα (σχιστόλιθοι, φυλλίτες, οφιόλιθοι, γρανίτες και ηφαιστειακά πετρώματα) τα οποία απαντώνται στα βόρεια (Πεντέλη) και νότια τμήματα (Λαύριο, Κορωπί) της ανατολικής Αττικής. Στους αδιαπέρατους σχηματισμούς, ο συντελεστής κατείδυσης εκτιμάται 3-12%.

### 3.3 ΑΝΘΡΩΠΟΓΕΝΗ ΧΑΡΑΚΤΗΡΙΣΤΙΚΑ

#### 3.3.1 Διοικητική δομή και πληθυσμός

Το Υδατικό Διαμέρισμα Αττικής (ΕΛ06) περιλαμβάνει σχεδόν ολόκληρη την Περιφέρεια Αττικής (89,31%), τα νησιά Αίγινα, Σαλαμίνα και Μακρόνησο, μικρό τμήμα της Π.Ε. Κορινθίας (12,9%). Ο πληθυσμός του με βάση την απογραφή του 2001 ήταν 3.853.478 μόνιμοι κάτοικοι, σύμφωνα με την απογραφή του 2011 ήταν 3.781.746 κάτοικοι, παρουσιάζοντας μείωση 1,86%. Σύμφωνα με τα προσωρινά στοιχεία της απογραφής του 2021, ο μόνιμος πληθυσμός ανέρχεται σε 3.748.355 κατοίκους, παρουσιάζοντας περαιτέρω μείωση από το 2011 κατά 0,9% περίπου.

Το Υδατικό Διαμέρισμα Αττικής σε επίπεδο Αποκεντρωμένων Διοικήσεων, εκτείνεται εντός των ορίων:

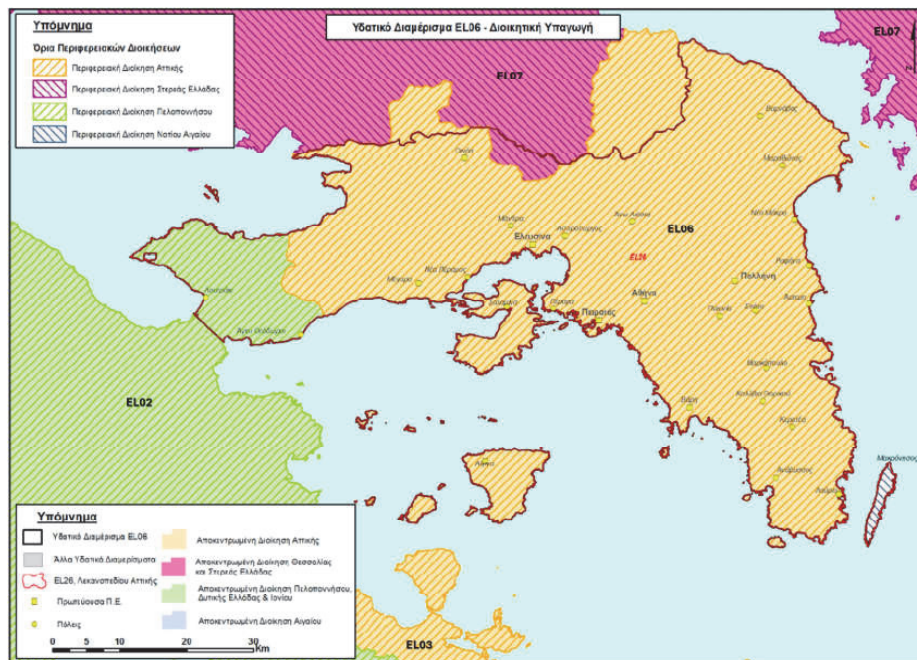
- Αποκεντρωμένη Διοίκηση Αττικής
- Αποκεντρωμένη Διοίκηση Πελοποννήσου, Δυτικής Ελλάδας και Ιονίου
- Αποκεντρωμένη Διοίκηση Θεσσαλίας- Στερεάς Ελλάδας
- Αποκεντρωμένη Διοίκηση Αιγαίου

Ενώ σε επίπεδο Περιφερειών εκτείνεται εντός των ορίων:

- της Περιφέρειας Αττικής
- της Περιφέρειας Πελοποννήσου (περιοχή Κορινθίας-Λουτρακίου)
- της Περιφέρειας Στερεάς Ελλάδας (περιοχή Βοιωτίας)
- της Περιφέρειας Νοτίου Αιγαίου (ν. Μακρόνησος)

Η Περιφέρεια Αττικής έχει έδρα την Αθήνα και περιλαμβάνεται κατά ένα πολύ μεγάλο τμήμα της στο Υδατικό Διαμέρισμα Αττικής. Συγκεκριμένα το Υδατικό Διαμέρισμα περιλαμβάνει εξολοκλήρου τις Περιφερειακές Ενότητες (Π.Ε.) Κεντρικού Τομέα Αθηνών, Νότιου Τομέα Αθηνών, Βόρειου Τομέα Αθηνών, Δυτικού Τομέα Αθηνών και Πειραιώς. Επιπλέον, περιλαμβάνει μερικώς την Περιφερειακή Ενότητα Νήσων Αττικής, και συγκεκριμένα τους Δήμους Σαλαμίνας και Αγκιστρίου, την Π.Ε. Δυτικής Αττικής, και συγκεκριμένα τους Δήμους Ασπροπύργου, Ελευσίνας, Μεγαρέων και τμήματα των Δήμων Μάνδρας-Ειδυλλίας και Φυλής και τέλος την Π.Ε. Ανατολικής Αττικής και συγκεκριμένα τους Δήμους Βάρης-Βούλας-Βουλιαγμένης, Διονύσου, Κρωπίας, Μαραθώνος, Μαρκοπούλου Μεσογαίας, Παιανίας, Παλλήνης, Ραφήνας-Πικερμίου, Σαρωνικού, Σπάτων- Αρτέμιδας και τμήματα των Δήμων Αχαρνών, Ωρωπού και Λαυρεωτικής.





Χάρτης 3-2: Διοικητική Διαίρεση ΥΔ Αττικής (EL06) σε επίπεδο Περιφερειών

Ο πίνακας που ακολουθεί εμφανίζει τον μόνιμο<sup>8</sup> πληθυσμό των Καλλικρατικών Δήμων του ΥΔ Αττικής (EL06) καθώς και την ποσοστιαία μεταβολή αυτών για τα έτη 2011 και 2021, σύμφωνα με τα στοιχεία της ΕΛΣΤΑΤ. Σημειώνεται ότι ο μόνιμος πληθυσμός του 2021 αντλήθηκε από προσωρινά στοιχεία της ΕΛΣΤΑΤ.

Πίνακας 3-2: Μόνιμος Πληθυσμός Δήμων του ΥΔ Αττικής (EL06) ετών 2001-2011-2021 & Ποσοστιαία Μεταβολή

Διοικητική Διαίρεση	Μόνιμος Πληθυσμός			Ποσοστιαία μεταβολή (Δεκαετία 2001-2011)	Ποσοστιαία μεταβολή (Δεκαετία 2011-2021)
	2001	2011	2021		
<b>Περιφερειακή Ενότητα Κεντρικού Τομέα Αθηνών</b>					
Δήμος Αθηναίων	789.166	664.046	637.798	-15,85%	-3,95%
Δήμος Βύρνος	64.661	61.308	59.134	-5,19%	-3,55%
Δήμος Γαλατσίου	63.418	59.345	57.917	-6,42%	-2,41%
Δήμος Δάφνης - Υμηττού	36.804	33.628	33.850	-8,63%	0,66%
Δήμος Ζωγράφου	81.435	71.026	69.857	-12,78%	-1,65%
Δήμος Ηλιουπόλεως	81.024	78.153	76.708	-3,54%	-1,85%
Δήμος Καισαριανής	27.193	26.458	26.260	-2,70%	-0,75%

<sup>8</sup> Ο μόνιμος πληθυσμός, σύμφωνα με την ΕΛΣΤΑΤ, αφορά τον αριθμό των ατόμων που έχουν τη συνήθη διαμονή τους στην κάθε Περιφέρεια, Περιφερειακή Ενότητα, Δήμο, Δημοτική Ενότητα, Δημοτική ή Τοπική Κοινότητα και οικισμό της Χώρας. Στο Μόνιμο Πληθυσμό περιλαμβάνονται όλα τα άτομα ανεξαρτήτως υπηκοότητας (ελληνικής ή άλλης χώρας), τα οποία κατά την Απογραφή Πληθυσμού 2011 δήλωσαν τόπο συνήθους διαμονής τους εντός της Ελληνικής Επικράτειας.

Διοικητική Διάρθρωση	Μόνιμος Πληθυσμός			Ποσοστιαία μεταβολή (Δεκαετία 2001-2011)	Ποσοστιαία μεταβολή (Δεκαετία 2011-2021)
	2001	2011	2021		
Δήμος Νέας Φιλαδέλφειας - Νέας Χαλκηδόνας	35.607	35.556	34.759	-0,14%	-2,24%
<b>Περιφερειακή Ενότητα Νήσων</b>					
Δήμος Σαλαμίνας	34.975	39.283	37.175	12,32%	-5,37%
Δήμος Αγκιστριού	886	1.142	1.107	28,89%	-3,06%
Δήμος Αίγινας	12.716	13.056	12.938	2,67%	-0,90%
<b>Περιφερειακή Ενότητα Βόρειου Τομέα Αθηνών</b>					
Δήμος Αμαρουσίου	71.551	72.333	70.519	1,09%	-2,51%
Δήμος Αγίας Παρασκευής	60.065	59.704	62.157	-0,60%	4,11%
Δήμος Βριλησίων	26.567	30.741	32.422	15,71%	5,47%
Δήμος Ηρακλείου	48.132	49.642	50.495	3,14%	1,72%
Δήμος Κηφισιάς	66.484	71.259	72.860	7,18%	2,25%
Δήμος Λυκόβρυσσης-Πεύκης	29.320	31.153	30.996	6,25%	-0,50%
Δήμος Μεταμορφώσεως	27.522	29.891	30.170	8,61%	0,93%
Δήμος Νέας Ιωνίας	69.508	67.134	64.107	-3,42%	-4,51%
Δήμος Παπάγου-Χολαργού	47.714	44.539	45.164	-6,65%	1,40%
Δήμος Πεντέλης	30.956	34.934	35.439	12,85%	1,45%
Δήμος Φιλοθέης-Ψυχικού	30.754	26.968	27.400	-12,31%	1,60%
Δήμος Χαλανδρίου	75.327	74.192	77.118	-1,51%	3,94%
<b>Περιφερειακή Ενότητα Δυτικού Τομέα Αθηνών</b>					
Δήμος Περιστερίου	146.743	139.981	132.123	-4,61%	-5,61%
Δήμος Αγίας Βαρβάρας	31.354	26.550	26.759	-15,32%	0,79%
Δήμος Αγίων Αναργύρων-Καματερού	58.244	62.529	61.427	7,36%	-1,76%
Δήμος Αιγάλεω	77.917	69.946	64.828	-10,23%	-7,32%
Δήμος Ιλίου	85.572	84.793	83.523	-0,91%	-1,50%
Δήμος Πετρούπολης	51.559	58.979	60.166	14,39%	2,01%
Δήμος Χαϊδαρίου	48.494	46.897	46.983	-3,29%	0,18%
<b>Περιφερειακή Ενότητα Πειραιώς</b>					
Δήμος Πειραιώς	181.933	163.688	163.572	-10,03%	-0,07%
Δήμος Κερατσινίου - Δραπετσώνας	91.809	91.045	89.386	-0,83%	-1,82%
Δήμος Κορυδαλλού	70.710	63.445	61.247	-10,27%	-3,46%
Δήμος Νίκαιας - Αγίου Ιωάννη Ρέντη	111.220	105.430	103.355	-5,21%	-1,97%
Δήμος Περάματος	26.684	25.389	25.636	-4,85%	0,97%
<b>Περιφερειακή Ενότητα Δυτικής Αττικής</b>					
Δήμος Ελευσίνας	29.879	29.902	29.619	0,08%	-0,95%
Δήμος Ασπρόπυργου	27.927	30.251	31.420	8,32%	3,86%

Διοικητική Διαίρεση	Μόνιμος Πληθυσμός			Ποσοστιαία μεταβολή (Δεκαετία 2001-2011)	Ποσοστιαία μεταβολή (Δεκαετία 2011-2021)
	2001	2011	2021		
Δήμος Μάνδρας – Ειδυλλίας (τμήμα στο ΕΛ06)	15.688	15.023	14.720	-4,24%	-2,02%
Δήμος Μεγαρέων	34.174	40.081	42.078	8,05%	3,04%
Δήμος Φυλής (τμήμα στο ΕΛ06)	34.127	45.965	48.255	17,45%	4,98%
<b>Περιφερειακή Ενότητα Ανατολικής Αττικής</b>					
Δήμος Αχαρνών (τμήμα εντός του ΕΛ06)	62.907	81.491	82.395	29,54%	1,11%
Δήμος Βάρης-Βούλας-Βουλιαγμένης	42.127	48.399	50.585	14,89%	4,52%
Δήμος Διονύσου	32.504	40.193	41.748	23,66%	3,87%
Δήμος Κρωπίας	24.453	30.307	29.432	23,94%	-2,89%
Δήμος Λαυρεωτικής	22.261	25.102	25.606	12,76%	2,01%
Δήμος Μαραθώνος	23.974	33.423	31.448	39,41%	-5,91%
Δήμος Μαρκόπουλου-Μεσογαίας	13.644	20.040	21.284	46,88%	6,21%
Δήμος Παιανίας	19.767	26.668	27.916	34,91%	4,68%
Δήμος Παλλήνης	33.611	54.415	60.435	61,90%	11,06%
Δήμος Ραφήνας - Πικερμίου	13.625	20.266	22.230	48,74%	9,69%
Δήμος Σαρωνικού	22.866	29.002	29.703	26,83%	2,42%
Δήμος Σπάτων-Αρτέμιδας	25.138	33.821	34.053	34,54%	0,69%
Δήμος Ωρωπού	18.571	21.228	21.358	14,31%	0,62%
<b>Περιφερειακή Ενότητα Νότιου Τομέα Αθηνών</b>					
Δήμου Καλλιθέας	115.150	100.641	96.118	-12,60%	-4,49%
Δήμου Αγίου Δημητρίου	68.719	71.294	71.747	3,75%	0,64%
Δήμου Αλίμου	39.800	41.270	42.872	4,82%	3,88%
Δήμου Γλυφάδας	83.665	87.305	89.605	4,35%	2,63%
Δήμου Ελληνικού - Αργυρούπολης	51.299	51.356	49.722	0,11%	-3,18%
Δήμου Μοσχάτου - Ταύρου	39.870	40.413	39.507	1,36%	-2,24%
Δήμου Νέας Σμύρνης	76.508	73.076	72.546	-4,49%	-0,73%
Δήμου Παλαιού Φαλήρου	67.160	64.021	64.879	-4,67%	1,34%
<b>Περιφερειακή Ενότητα Κορινθίας</b>					
Δήμος Λουτρακίου -Αγίων Θεοδώρων	20.240	21.221	21.925	5,89%	3,32%

Σε επίπεδο Περιφερειακής Ενότητας εμφανίζεται αύξηση του πληθυσμού κατά τη δεκαετία 2011-2021 στο ΥΔ Αττικής (ΕΛ06) στις Ενότητες Βορείου Τομέα Αθηνών, Δυτικής Αττικής και Ανατολικής Αττικής. Η μεγαλύτερη ποσοστιαία αύξηση εμφανίζεται στην Περιφερειακή Ενότητα Ανατολικής Αττικής ενώ η μεγαλύτερη ποσοστιαία μείωση εμφανίζεται στην Περιφερειακή Ενότητα Νήσων (στους Δήμους που συμπεριλαμβάνονται στο ΥΔ Αττικής (ΕΛ06) και είναι της τάξης του 4,23%.

Όλοι οι Δήμοι της Περιφερειακής Ενότητας Κεντρικού Τομέα Αθηνών παρουσιάζουν μείωση του πληθυσμού με εξαίρεση το Δήμο Δάφνης Υμηττού (μικρή αύξηση κατά 0,7%). Η μεγαλύτερη ποσοστιαία πτώση πληθυσμού ανάμεσα στους Δήμους του ΥΔ εντοπίζεται στο Δήμο Αιγάλεω της Περιφερειακής Ενότητας Δυτικού Τομέα Αθηνών και είναι της τάξης του 7,32%. Αντίστοιχα η μεγαλύτερη ποσοστιαία αύξηση εντοπίζεται στο Δήμο Παλλήνης της Περιφερειακής Ενότητας Ανατολικής Αττικής και είναι της τάξης του 11,06%.

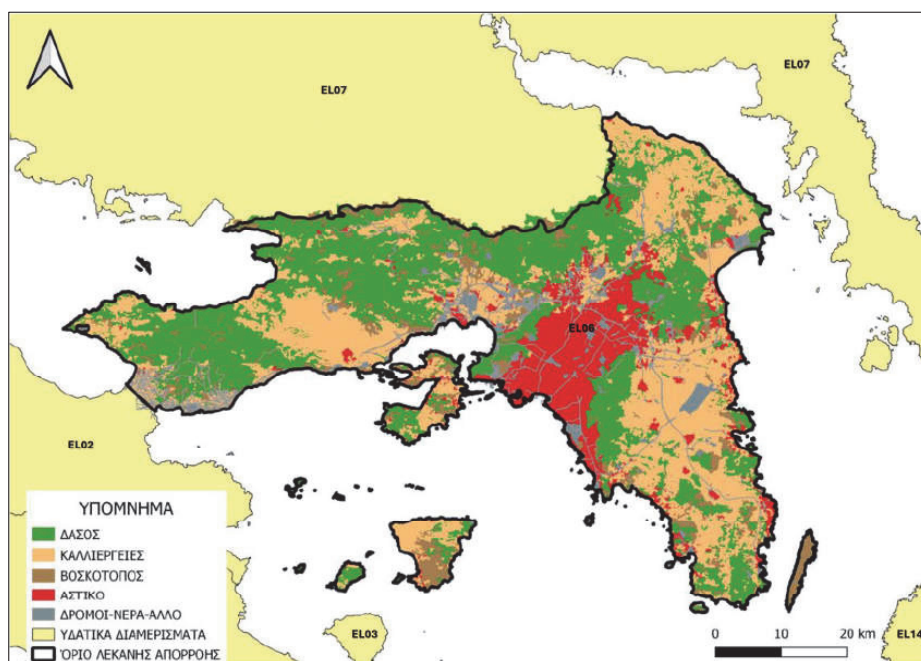
Στον ακόλουθο πίνακα παρουσιάζεται ο μόνιμος πληθυσμός του ΥΔ για τα τρία έτη των απογραφών και οι αντίστοιχες ποσοστιαίες μεταβολές.

**Πίνακας 3-3: Μόνιμος Πληθυσμός ΥΔ Αττικής (ΕΛ06), ετών 2001–2011–2021 & Ποσοστιαία Μεταβολή**

Διοικητική Διάρθρωση	Μόνιμος Πληθυσμός			Ποσοστιαία μεταβολή	
	2001	2011	2021	2001-2011	2011-2021
Υδατικό Διαμέρισμα ΕΛ06	3.853.478	3.781.746	3.748.355	-1,86%	-0,88%

### 3.3.2 Χρήσεις γης

Οι χρήσεις γης του Υδατικού Διαμερίσματος, όπως αυτές προέκυψαν από το Σύστημα Αναγνώρισης Αγροτεμαχίων (ΣΑΑ,2021) του ΟΠΕΚΕΠΕ παρουσιάζονται στον χάρτη και στον πίνακα που ακολουθούν.

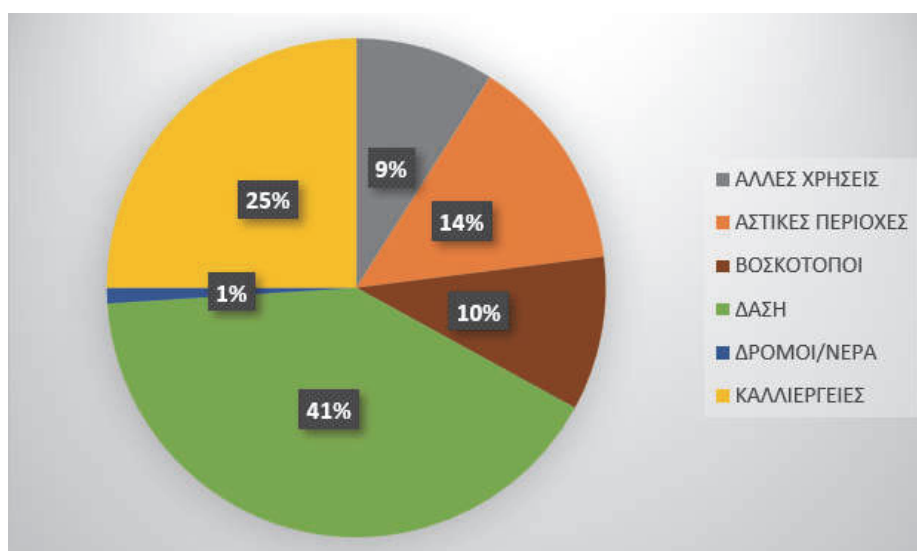


Χάρτης 3-3: Χρήσεις γης στο ΥΔ Αττικής (ΕΛ06)

Πίνακας 3-4: Χρήσεις γης σύμφωνα με το Σύστημα Αναγνώρισης Αγροτεμαχίων του ΟΠΕΚΕΠΕ (2021)

ΚΩΔΙΚΟΣ	ΧΡΗΣΗ ΓΗΣ	ΟΜΑΔΟΠΟΙΗΣΗ	
10	ΜΗ ΕΠΙΛΕΞΙΜΟ (ΠΥΚΝΗ ΒΛΑΣΤΗΣΗ)	ΔΑΣΟΣ	
11	ΜΗ ΕΠΙΛΕΞΙΜΟ (ΠΥΚΝΗ ΒΛΑΣΤΗΣΗ - ΜΙΚΤΟ)		
20	ΜΗ ΕΠΙΛΕΞΙΜΟ (ΠΥΚΝΗ ΔΟΜΗΣΗ)	ΑΣΤΙΚΟ	
21	ΜΗ ΕΠΙΛΕΞΙΜΟ (ΠΥΚΝΗ ΔΟΜΗΣΗ - ΜΙΚΤΟ ΜΕ ΚΥΡΙΑ ΑΣΤΙΚΟ)		
12,14,30,32,33	ΕΠΙΛΕΞΙΜΟ ΓΙΑ ΒΟΣΚΟΤΟΠΟΣ	ΒΟΣΚΟΤΟΠΟΣ	
31	ΕΠΙΛΕΞΙΜΟ ΓΙΑ ΒΟΣΚΟΤΟΠΟΣ (ΜΙΚΤΟ ΜΕ ΚΥΡΙΑ ΒΟΣΚΟΤΟΠΟ)		
40	ΕΠΙΛΕΞΙΜΟ ΓΙΑ ΚΑΛΛΙΕΡΓΕΙΑ (ΚΥΡΙΑ ΑΡΩΣΙΜΑ)	ΚΑΛΛΙΕΡΓΕΙΕΣ	
41	ΕΠΙΛΕΞΙΜΟ ΓΙΑ ΚΑΛΛΙΕΡΓΕΙΑ (ΜΙΚΤΟ ΜΕ ΚΥΡΙΑ ΑΡΩΣΙΜΑ)		
50	ΕΠΙΛΕΞΙΜΟ ΓΙΑ ΚΑΛΛΙΕΡΓΕΙΑ (ΚΥΡΙΑ ΚΑΛΛΙΕΡΓΕΙΑ)		
51	ΕΠΙΛΕΞΙΜΟ ΓΙΑ ΚΑΛΛΙΕΡΓΕΙΑ (ΜΙΚΤΟ ΜΕ ΚΥΡΙΑ ΜΟΝΙΜΕΣ)		
60	ΕΠΙΛΕΞΙΜΟ ΓΙΑ ΚΑΛΛΙΕΡΓΕΙΑ (ΚΥΡΙΑ ΕΛΙΑ)		
61	ΕΠΙΛΕΞΙΜΟ ΓΙΑ ΚΑΛΛΙΕΡΓΕΙΑ (ΜΙΚΤΟ ΜΕ ΚΥΡΙΑ ΕΛΙΑ)		
70	ΕΠΙΛΕΞΙΜΟ ΓΙΑ ΚΑΛΛΙΕΡΓΕΙΑ (ΚΥΡΙΑ ΑΜΠΕΛΙ)		
71	ΕΠΙΛΕΞΙΜΟ (ΜΙΚΤΟ ΜΕ ΚΥΡΙΑ ΑΜΠΕΛΙ)		
90	ΜΗ ΕΠΙΛΕΞΙΜΟ (ΆΛΛΟ ΜΗ ΑΓΡΟΤΙΚΟ)		ΆΛΛΟ
92	ΜΗ ΕΠΙΛΕΞΙΜΟ (ΑΚΑΛΛΙΕΡΓΗΤΟ)		
91,93	ΜΗ ΕΠΙΛΕΞΙΜΟ (ΔΙΚΤΥΑ)	ΔΡΟΜΟΙ/ΝΕΡΑ	

Συνολικά, στην περιοχή του ΥΔ Αττικής (ΕΛ06), εκτός από την αστική χρήση που είναι αναμενόμενο να εντοπίζεται σε υψηλό ποσοστό (14%), υπάρχουν σημαντικές δασικές και ημιδασικές εκτάσεις, καθώς και εκτάσεις καλλιεργειών που κατανέμονται με βάση την επιφάνειά τους επί της συνολικής έκτασης της ΛΑΠ όπως φαίνεται στο παρακάτω σχήμα.



Σχήμα 3-1: Κατανομή των χρήσεων γης στο Υδατικό Διαμέρισμα Αττικής

Η συνολική έκταση του ΥΔ Αττικής (ΕΛ06) είναι 1.304km<sup>2</sup>, επομένως τα ποσοστά αντιστοιχούν σε 534km<sup>2</sup> δασών, 326km<sup>2</sup> καλλιεργειών, 130,4km<sup>2</sup> βοσκοτόπων, 182,56km<sup>2</sup> αστικών περιοχών, 13,04 km<sup>2</sup> δρόμων/ υδάτων και 117,36km<sup>2</sup> άλλων χρήσεων.

### 3.3.3 Ζήτηση και κύριες χρήσεις ύδατος

Οι χρήσεις νερού διακρίνονται στην ύδρευση, την άρδευση, την κτηνοτροφία και τη βιομηχανία. Σε αντίθεση με τα άλλα Υδατικά Διαμερίσματα, στο Υδατικό Διαμέρισμα Αττικής, το μεγαλύτερο ποσοστό της ζήτησης νερού αντιστοιχεί στην ύδρευση. Η ζήτηση νερού για την άρδευση, την βιομηχανία και την κτηνοτροφία είναι σαφώς μικρότερες.

Στη ΛΑΠ Λεκανοπεδίου Αττικής (ΕΛ0626), οι συνολικές ετήσιες απολήψεις για κάλυψη των αναγκών για όλες τις δραστηριότητες και χρήσεις ανέρχονται σε ~490,16hm<sup>3</sup>, εκ των οποίων 416,87hm<sup>3</sup> γίνονται από παρόχους. Στην ύδρευση, που είναι και ο βασικός χρήστης νερού, καταναλώνεται το 80,66% (~395,35 hm<sup>3</sup>) των συνολικών απολήψεων νερού, ακολουθεί η άρδευση με απολήψεις που ανέρχονται στο ~13,34% των συνολικών απολήψεων (~65,4 hm<sup>3</sup>), η βιομηχανία με ~5,76% (~28,24 hm<sup>3</sup>) και τέλος η κτηνοτροφία με ~0,24% (1,17 hm<sup>3</sup>).

Από τις απολήψεις αυτές περιορισμένο τμήμα λαμβάνει χώρα εντός του ΕΛ06. Το μεγαλύτερο τμήμα των αναγκών ύδρευσης και βιομηχανικής χρήσης του ΕΛ06 καλύπτεται κυρίως από απολήψεις επιφανειακών υδάτων που ανήκουν στο ΕΛ04 (φράγματα Μόρνου και Εύηνου), οι οποίες περιλαμβάνονται στις συνολικές απολήψεις της ΕΥΔΑΠ Α.Ε.

Στο ΥΔ Αττικής (ΕΛ06) ο βασικότερος φορέας παροχής πόσιμου νερού είναι η Επιχείρηση Ύδρευσης – Αποχέτευσης Πρωτεύουσας (ΕΥΔΑΠ Α.Ε.). Οι υδρευτικές ανάγκες εντός περιοχής αρμοδιότητας ΕΥΔΑΠ Α.Ε., εκτιμήθηκαν με βάση τα διαθέσιμα στοιχεία από την ΕΥΔΑΠ ΑΕ.

Στην περιοχή αρμοδιότητας της ΕΥΔΑΠ Α.Ε. (το μεγαλύτερο τμήμα της Αττικής), που περιλαμβάνει τόσο Δήμους και δημοτικές ενότητες που υδρεύονται απευθείας από την ΕΥΔΑΠ Α.Ε. όσο και Δήμους των οποίων το δίκτυο ύδρευσης ενισχύεται με νερό προερχόμενο από την ΕΥΔΑΠ Α.Ε., οι ανάγκες ύδρευσης, βιομηχανίας και κτηνοτροφίας καλύπτονται κυρίως από επιφανειακά υδατικά συστήματα εκτός του Υδατικού Διαμερίσματος (ταμειυτήρες Εύηνου, Μόρνου και Υλίκης), με εξαίρεση τις περιορισμένες απολήψεις από την Τεχνητή Λίμνη Μαραθώνα εντός του ΕΛ06. Οι ανάγκες των Δήμων / δημοτικών ενοτήτων που δεν καλύπτονται από την ΕΥΔΑΠ Α.Ε., καλύπτονται από υπόγεια υδατικά συστήματα μέσω γεωτρήσεων των παρόχων ύδρευσης. Οι ανάγκες της κτηνοτροφίας θεωρείται ότι καλύπτονται από το εκάστοτε δίκτυο ύδρευσης. Επίσης, τμήμα των αναγκών της βιομηχανίας καλύπτεται από ιδιωτικές γεωτρήσεις.

Οι ανάγκες άρδευσης καλύπτονται σχεδόν εξολοκλήρου από ιδιωτικές γεωτρήσεις από υπόγεια υδατικά συστήματα, δεδομένου ότι εντός των ορίων του Υδατικού Διαμερίσματος, δεν υφίστανται συλλογικοί φορείς άρδευσης (ΓΟΕΒ, ΤΟΕΒ) και μόνο ένας Δήμος δηλώνει ότι παρέχει περιορισμένες ποσότητες νερού αγροτικής χρήσης.

Ειδικότερα για την υδροδότηση των περιοχών αρμοδιότητας της ΕΥΔΑΠ Α.Ε. αξιοποιούνται επιφανειακοί υδατικοί πόροι, (Μαραθώνας, Υλίκη, Μόρνος, Εύηνος). Από τους ταμειυτήρες αυτούς, μόνο αυτός της Υλίκης είναι φυσικός, ενώ οι υπόλοιποι έχουν δημιουργηθεί με την κατασκευή φραγμάτων σε κατάλληλα σημεία στην κοίτη των αντίστοιχων ποταμών Εύηνου, Μόρνου και Χαράδρου (φράγμα Μαραθώνα).

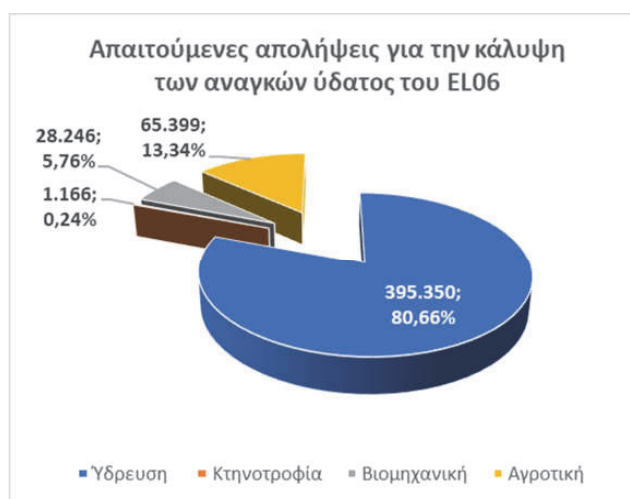
Η τροφοδοσία της πόλης εξαρτάται κυρίως από το σύστημα Μόρνου-Εύηνου. Ο ταμειυτήρας Εύηνου λειτουργεί σε συνδυασμό με τον ταμειυτήρα Μόρνου, ενισχύοντας το υδατικό δυναμικό του τελευταίου, με εκτροπή του μεγαλύτερου μέρους των ανάντη εισροών του.

Οι κύριοι υδατικοί πόροι βρίσκονται σε μεγάλη απόσταση από την Αθήνα, με εξαίρεση την Τεχνητή Λίμνη Μαραθώνα, ο οποίος έχει όμως μικρή χωρητικότητα και παροχετευτικότητα προς τα διυλιστήρια.



Το σημαντικότερο έργο αποθήκευσης νερού ύδρευσης εντός του ΥΔ Αττικής (ΕΛ06) εξακολουθεί να είναι η Τεχνητή Λίμνη Μαραθώνα, ο οποίος εντάσσεται στο ευρύτερο υδροδοτικό σύστημα της ΕΥΔΑΠ Α.Ε. Η Τεχνητή Λίμνη Μαραθώνα δημιουργήθηκε με την κατασκευή φράγματος στη συμβολή των ρεμάτων του Χάραδρου και του Βαρνάβα. Λόγω της εγγύτητάς του με την Αθήνα, η Τεχνητή Λίμνη Μαραθώνα λειτουργεί ως βοηθητική πηγή υδροληψίας σε περιπτώσεις έκτακτης ανάγκης.

Στον πίνακα και στο σχήμα που ακολουθούν παρουσιάζεται η κατανομή των απολήψεων ύδατος για το Υδατικό Διαμέρισμα Αττικής, καθώς και οι ανάγκες που καλύπτονται από υδατικά συστήματα εκτός του ΥΔ Αττικής (ΕΛ06).



Σχήμα 3-2: Απαιτούμενες απολήψεις για την κάλυψη της ζήτησης στο ΥΔ Αττικής (ΕΛ06) ανά κατηγορία χρήσης

Πίνακας 3-5: Απολήψεις για την κάλυψη της ζήτησης των χρήσεων ύδατος (m<sup>3</sup>/year)

ΛΑΠ ΕΛ0626	Υδρευση	Βιομηχανία	Κτηνοτροφία	Άρδευση	Απολήψεις που καλύπτονται από υδατικά συστήματα εκτός ΥΔ	Σύνολο απολήψεων
Συνολικές απολήψεις εντός του ΥΔ	29.769.591	11.870.503	275.135	65.398.752	382.847.025	490.161.006
Από παρόχους	29.769.591	3.832.302	275.135	150.617	382.847.025	416.874.670
Ιδιωτικές γεωτρήσεις	-	8.038.201	-	65.248.135	-	73.286.336

### 3.3.4 Κοινωνικοοικονομική σημασία των κύριων χρήσεων ύδατος

Το νερό στις οικονομικές δραστηριότητες σε κάθε τομέα παραγωγής αποτελεί εισροή στην παραγωγική διαδικασία. Στον πρωτογενή τομέα είναι ιδιαίτερα σημαντικό για την άρδευση των γεωργικών εκτάσεων και την κτηνοτροφία, στο δευτερογενή τομέα για τη βιομηχανία, την παραγωγή ενέργειας και τις κατασκευές κυρίως, ενώ οι παράμετροι που επηρεάζουν την οικιακή χρήση ύδατος αλλά και τον τριτογενή τομέα (και κυρίως όσον αφορά στον τουρισμό με την αύξηση



υδρευτικών και αποχετευτικών αναγκών κατά την τουριστική περίοδο) είναι προφανώς ο πληθυσμός, μόνιμος και εποχιακός, για τον οποίο το νερό είναι είδος πρώτης ανάγκης και υγιεινής αλλά και η οικονομική ευημερία, που επηρεάζει τις χρήσεις νερού για αναψυχή, άνεση κλπ (π.χ. πισίνες, εκτεταμένοι κήποι κλπ).

Ως εκ τούτου, ο πληθυσμός, οι δείκτες ευημερίας και η διάρθρωση των παραγωγικών δραστηριοτήτων, αποτελούν ενδείξεις αφενός για την αντίστοιχη διάρθρωση των χρήσεων του νερού και αφετέρου για τη δυνατότητα καταβολής του αντιτίμου για τη χρήση του νερού από τους εξυπηρετούμενους.

Η ανάλυση της κοινωνικοοικονομικής σπουδαιότητας των χρήσεων ύδατος εξετάζει τους παραγωγικούς τομείς ανά ΛΑΠ, σε επίπεδο Ακαθάριστης Προστιθέμενης Αξίας (ΑΠΑ) και τη συσχέτιση τους με την κατανάλωση νερού. Η ΑΠΑ που παράγεται από τον πρωτογενή τομέα αντιστοιχεί στις απολήψεις νερού για αγροτική χρήση, η ΑΠΑ που παράγεται από τον δευτερογενή τομέα αντιστοιχεί στις απολήψεις νερού για βιομηχανική χρήση ενώ το λοιπό τμήμα της ΑΠΑ (τριτογενής τομέας και κατασκευές) αντιστοιχεί στις λοιπές απολήψεις νερού για ύδρευση. Στο σύνολο του ΥΔ Αττικής (ΕΛ06) για κάθε κυβικό μέτρο απόληψης παράγονται μεσοσταθμικά 154,37 ευρώ. Κάθε κυβικό μέτρο απολήψεων για ύδρευση παράγει 173,55 ευρώ, οι απολήψεις για βιομηχανία παράγουν 239,49 ευρώ ανά κυβικό καθιστώντας τη χρήση αυτή την πιο αποδοτική ενώ οι απολήψεις για άρδευση παράγουν 4,33 ευρώ ανά κυβικό μέτρο.

**Πίνακας 3-6: Κοινωνικοοικονομική σημασία των κύριων χρήσεων ύδατος στο ΥΔ Αττικής (ΕΛ06), 2020**

	Αγροτική χρήση	Βιομηχανική χρήση	Λοιπές χρήσεις ύδρευσης	Σύνολο
ΑΠΑ σε εκ. ευρώ	288	6.765	68.613	75.666
Απολήψεις σε 10 <sup>3</sup> m <sup>3</sup>	66.565	28.246	395.350	490.161
Μοναδιαία ΑΠΑ (€) παραγόμενη ανά m <sup>3</sup> νερού	4,33	239,49	173,55	154,37

### 3.4 ΑΡΜΟΔΙΕΣ ΑΡΧΕΣ

#### 3.4.1 Ταυτότητα της αρμόδιας Αρχής

Οι αρμόδιες αρχές για την εφαρμογή της Οδηγίας 2000/60/ΕΚ ορίστηκαν σύμφωνα με το **ν. 3199/2003** (ΦΕΚ 280 Α'/9.12.2003), όπως έχει τροποποιηθεί και ισχύει, για την Προστασία και Διαχείριση των Υδάτων. Πιο συγκεκριμένα, αναφορικά με τις αρμόδιες αρχές ισχύουν τα ακόλουθα:

- Σύμφωνα με το Άρθρο 26 του ν. 5037/2023 (ΦΕΚ Α' 78/28.03.2023), από την 28η Μαρτίου του 2023, ως Εθνική Επιτροπή Υδάτων νοείται ο Υπουργός Περιβάλλοντος και Ενέργειας, με την επιφύλαξη ειδικότερων διατάξεων. Το Υπουργείο Περιβάλλοντος και Ενέργειας (ΥΠΕΝ) χαράσσει την πολιτική για την προστασία και διαχείριση των υδάτων και ελέγχει την εφαρμογή της.
- Σύμφωνα με το άρθρο 4 του ν.3199/2003 η Γενική Διεύθυνση Υδάτων του ΥΠΕΝ, μεταξύ άλλων, συντονίζει τις υπηρεσίες και τους κρατικούς φορείς και μετέχει στα αρμόδια όργανα της Ε.Ε. για κάθε ζήτημα που αφορά στην προστασία και τη διαχείριση των υδάτων, εισηγείται τους γενικούς κανόνες κοστολόγησης και τιμολόγησης των υδάτων και παρακολουθεί την τήρησή τους, εισηγείται νομοθετικά και διοικητικά μέτρα για την προστασία και διαχείριση των υδάτων, παρακολουθεί σε εθνικό επίπεδο την ποιότητα και την ποσότητα των υδάτων σε συνεργασία με τις Διευθύνσεις Υδάτων των Αποκεντρωμένων Διοικήσεων και μεριμνά για την ανάπτυξη και τη λειτουργία του εθνικού δικτύου παρακολούθησης της ποιότητας και ποσότητας των υδάτων.

#### Πίνακας 3-7: Ταυτότητα Εθνικής Αρμόδιας Αρχής

Επίσημη Επωνυμία	Γενική Διεύθυνση Υδάτων
Ακρωνύμιο	ΓΔΥ
Νομικό Καθεστώς	Ενιαίος διοικητικός τομέας του Υπουργείου Περιβάλλοντος και Ενέργειας
Διατάξεις Δημιουργίας και Καθορισμού Αρμοδιοτήτων	<ul style="list-style-type: none"> <li>- Ν. 3199/2003 (ΦΕΚ Α' 280) για την Προστασία και Διαχείριση των Υδάτων, όπως τροποποιήθηκε και ισχύει, ιδίως με τους ν.4117/2013 (ΦΕΚ Α' 29), το ν.4315/2014 (ΦΕΚ Α' 269) και ν.5037/2023 (ΦΕΚ Α' 78)</li> <li>- Ν.4622/2019 (ΦΕΚ Α' 133/07-08-2019) «Επιτελικό Κράτος: οργάνωση, λειτουργία και διαφάνεια της Κυβέρνησης, των κυβερνητικών οργάνων και της κεντρικής δημόσιας διοίκησης.»</li> <li>- Π.Δ. 132/2017 (ΦΕΚ 160/Α/23.10.2017) «Οργανισμός Υπουργείου Περιβάλλοντος και Ενέργειας» όπως ισχύει</li> <li>- Π.Δ. 84/2019 (Α' 123) «Σύσταση και κατάργηση Γενικών Γραμματειών και Ειδικών Γραμματειών/Ενιαίων Διοικητικών Τομέων Υπουργείου», όπως ισχύει.</li> </ul>
Στοιχεία Επικοινωνίας	
Ταχυδρομική διεύθυνση	Μεσογείων 119
Ταχ. Κωδικός	11526
Πόλη	Αθήνα
Χώρα	Ελλάδα
Ιστοσελίδα	<a href="https://ypen.gov.gr">https://ypen.gov.gr</a>
Σημεία Επαφής	Τηλ: 213 1513812 e-mail: <a href="mailto:d.vakalis@prv.ypeka.gr">d.vakalis@prv.ypeka.gr</a> , <a href="mailto:info.egy@prv.ypeka.gr">info.egy@prv.ypeka.gr</a>

Επιπλέον σε θέματα εφαρμογής της Οδηγίας 2000/60/ΕΚ εμπλέκονται σε Εθνικό Επίπεδο τα ακόλουθα Υπουργεία: Υπ. Αγροτικής Ανάπτυξης και Τροφίμων, Υπ. Υποδομών και Μεταφορών, Υπ. Ανάπτυξης, Υπ. Εθνικής Οικονομίας και Οικονομικών, Υπ. Υγείας, Υπ. Ναυτιλίας και Νησιωτικής Πολιτικής, Υπ. Εσωτερικών.

**Σε περιφερειακό επίπεδο οι αρμόδιες αρχές είναι:**

Το Συμβούλιο Υδάτων Αποκεντρωμένης Διοίκησης (Σ.Υ.Α.Δ.), το οποίο συνιστάται σε κάθε Υδατικό Διαμέρισμα που εκτείνεται στα διοικητικά όρια μιας ή περισσότερων Αποκεντρωμένων Διοικήσεων και αποτελεί όργανο κοινωνικού διαλόγου και διαβούλευσης για θέματα προστασίας και διαχείρισης των υδάτων. Το Σ.Υ.Α.Δ. συγκροτείται με απόφαση του Γραμματέα της Αποκεντρωμένης Διοίκησης. Το Σ.Υ.Α.Δ. συγκαλείται με μέριμνα του Προέδρου του. Σε περίπτωση που το Υδατικό Διαμέρισμα ή η λεκάνη απορροής ποταμού ανήκει στην αρμοδιότητα περισσότερων Αποκεντρωμένων Διοικήσεων, τα καθήκοντα Προέδρου του Σ.Υ.Α.Δ. ασκούνται από κοινού, από τους Γραμματείς των εν λόγω Αποκεντρωμένων Διοικήσεων, με την επιφύλαξη της παρ. 3 του άρθρου 5 του ν. 3199/2003 όπως ισχύει. Το Σ.Υ.Α.Δ. εκφράζει τη γνώμη του προς τους Γραμματείς των Αποκεντρωμένων Διοικήσεων, εφόσον του ζητηθεί, για κάθε θέμα προστασίας και διαχείρισης των υδάτων. Τέλος, με κοινή απόφαση των Υπουργών Περιβάλλοντος και Ενέργειας και Εσωτερικών εξειδικεύονται ο τρόπος λειτουργίας, εκπροσώπησης και λήψης αποφάσεων των Σ.Υ.Α.Δ., καθώς και κάθε άλλο αναγκαίο ζήτημα. Με όμοια απόφαση μπορεί να τροποποιείται η σύνθεση του Σ.Υ.Α.Δ., ως προς τον αριθμό και τις ιδιότητες των μελών του.

Οι Διευθύνσεις Υδάτων της Αποκεντρωμένης Διοίκησης, μέσω των οποίων ασκούνται οι αρμοδιότητες της Αποκεντρωμένης Διοίκησης για την προστασία και διαχείριση των υδάτων. Μετά από την αναδιοργάνωση των υπηρεσιών της Τοπικής Αυτοδιοίκησης ως αποτέλεσμα των διοικητικών μεταρρυθμίσεων του σχεδίου «Καλλικράτης», οι Δ/νσεις Υδάτων των τέως κρατικών Περιφερειών υπάγονται πλέον στις αντίστοιχες Αποκεντρωμένες Διοικήσεις. Η Αποκεντρωμένη Διοίκηση Αττικής, στην αρμοδιότητα της οποίας υπάγεται η ΛΑΠ του ΥΔ Αττικής (ΕΛ06), περιλαμβάνει τη Δ/νση Υδάτων Αττικής.

Η Διεύθυνση Υδάτων ασκεί τις αρμοδιότητες για την προστασία και διαχείριση των υδάτων που έχουν απονεμηθεί στην Αποκεντρωμένη Διοίκηση (ΑΔ) σύμφωνα με την κείμενη νομοθεσία. Σε περίπτωση που, μετά από αίτημα του Γραμματέα της Αποκεντρωμένης Διοίκησης, το Σχέδιο Διαχείρισης καταρτίζεται από τη Γενική Διεύθυνση Υδάτων, κατά την κατάρτιση, τελική επεξεργασία ή αναθεώρηση του Σχεδίου Διαχείρισης, η Γενική Διεύθυνση Υδάτων συνεργάζεται με την αρμόδια Διεύθυνση Υδάτων της οικείας Αποκεντρωμένης Διοίκησης. Περαιτέρω εξειδίκευση άσκησης των αρμοδιοτήτων τους καθορίζεται με απόφαση του Γραμματέα της Αποκεντρωμένης Διοίκησης.

**Πίνακας 3-8: Ταυτότητα Περιφερειακών Αρμόδιων Αρχών**

Επίσημη Επωνυμία	Αποκεντρωμένη Διοίκηση Αττικής - Διεύθυνση Υδάτων Αττικής
Ακρωνύμιο	-
Νομικό Καθεστώς	Οργανική Μονάδα της Αποκεντρωμένης Διοίκησης Αττικής Υπάγεται στη Γενική Διεύθυνση Χωροταξικής, Περιβαλλοντικής & Αγροτικής Πολιτικής
Διατάξεις Δημιουργίας και Καθορισμού Αρμοδιοτήτων	1. Ν. 3199/2003 (ΦΕΚ Α' 280) για την Προστασία και Διαχείριση των Υδάτων, όπως τροποποιήθηκε και ισχύει, ιδίως με τους ν.4117/2013 (ΦΕΚ Α' 29) και ν.4315/2014 (ΦΕΚ Α' 269) και ν.5037/2023 (ΦΕΚ Α' 78/29.3.2023). 2. Ν. 3852/2010 (ΦΕΚ Α' 87) Πρόγραμμα Καλλικράτης, όπως ισχύει. 3. Π.Δ. 135/2010 (ΦΕΚ 228/Α'/27-12-2010) Οργανισμός της Αποκεντρωμένης Διοίκησης Αττικής, όπως ισχύει. 4. Απόφαση Οικ.706/2010 (ΦΕΚ 1383/Β'/02-09-2010 και ΦΕΚ 1572/Β'/28-09-2010) περί καθορισμού των Λεκανών Απορροής Ποταμών της χώρας και ορισμού των αρμοδίων τότε κρατικών Περιφερειών και όπως αυτή ισχύει μετά το ν.3852/2010 και την έγκριση των εκάστοτε Σχεδίων Διαχείρισης Λεκανών Απορροής Ποταμών των 14 Υδατικών Διαμερισμάτων της χώρας.
Στοιχεία Επικοινωνίας	
Ταχυδρομική Διεύθυνση	Λ. Μεσογείων 239
Ταχ. Κωδικός	15451

Επίσημη Επωνυμία	Αποκεντρωμένη Διοίκηση Αττικής - Διεύθυνση Υδάτων Αττικής
Πόλη	Ν. Ψυχικό
Χώρα	Ελλάδα
Ιστοσελίδα	<a href="http://www.apdattikis.gov.gr">http://www.apdattikis.gov.gr</a>
Σημεία Επαφής	Τηλ: 210 3725744 , 210 3725702, 210 3725723 e-mail: nero@attica.gr

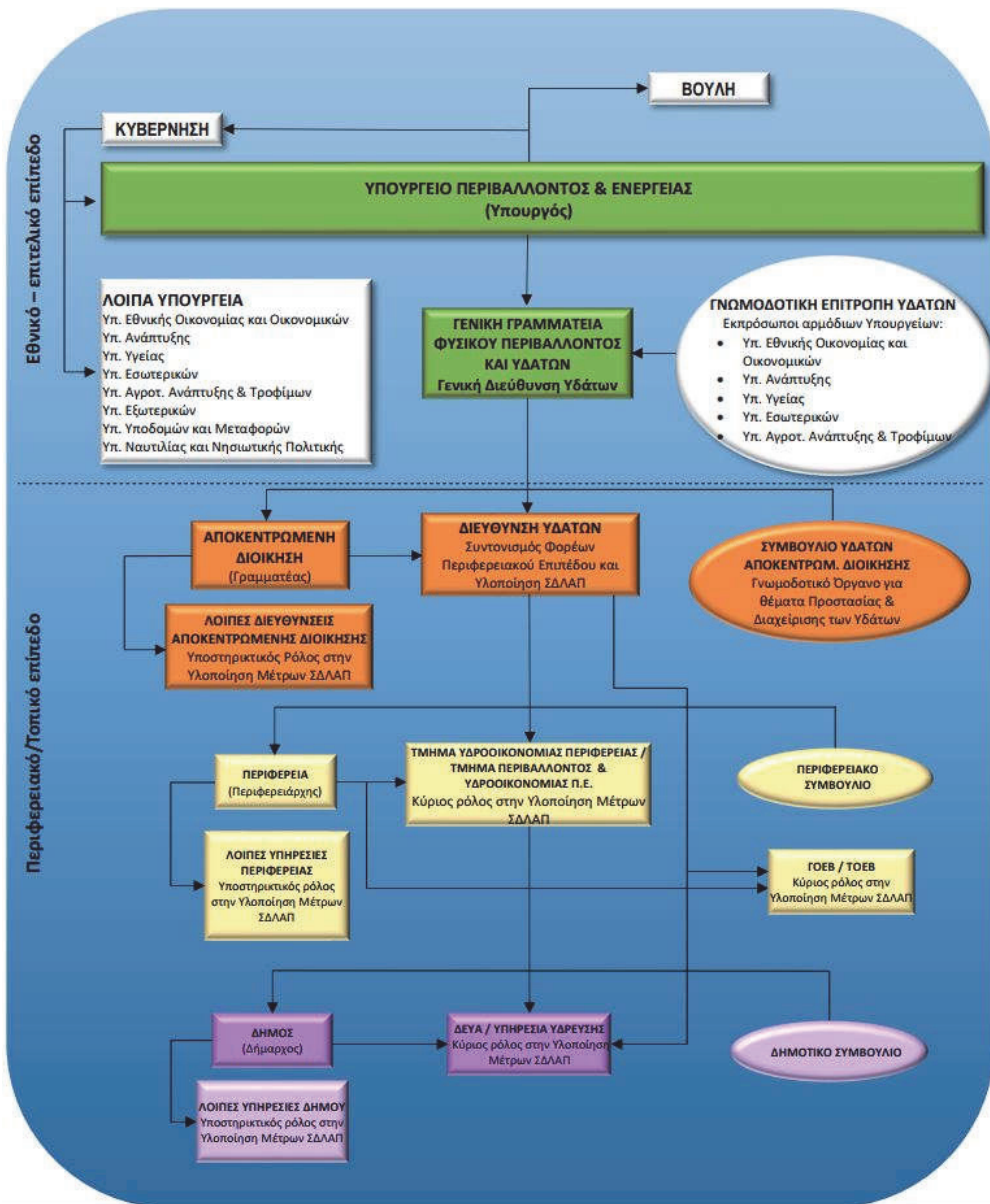
Επιπλέον σε θέματα εφαρμογής της Οδηγίας 2000/60/ΕΚ εμπλέκονται σε Περιφερειακό Επίπεδο οι ΟΤΑ Α' και Β' Βαθμού.

### 3.4.2 Κύριες αρμοδιότητες

Σύμφωνα με τη "Νέα Αρχιτεκτονική της Αυτοδιοίκησης και της Αποκεντρωμένης Διοίκησης – Πρόγραμμα Καλλικράτης" ν.3852/2010 (ΦΕΚ Α' 87), οι εκ του ν.3199/2003 (ΦΕΚ Α' 280) περί προστασίας και διαχείρισης των Υδατικών πόρων προβλεπόμενες αρμοδιότητες επιμερίζονται μεταξύ της Κρατικής Διοίκησης και των αιρετών Περιφερειών.

Η Κρατική Διοίκηση επιφορτίζεται με την ευθύνη χάραξης της στρατηγικής προστασίας και διαχείρισης και οι αιρετές περιφέρειες κυρίως με την υλοποίηση του στρατηγικού σχεδιασμού. Πιο συγκεκριμένα, η αρμοδιότητα για τον καθορισμό των μέτρων για την προστασία των υδάτων ασκείται από την Αποκεντρωμένη Διοίκηση ενώ ο έλεγχος τήρησης αυτών, όπως και ο έλεγχος της διαχείρισης υπόγειων και επιφανειακών αρδευτικών υδάτων, ο έλεγχος της εκτέλεσης εργασιών για την ανεύρεση υπόγειων υδάτων και εκτέλεσης έργων αξιοποίησης υδάτινων πόρων, ο έλεγχος των σημειακών και διάχυτων εκπομπών ρύπων στα ύδατα ασκείται από την Περιφέρεια και τους Δήμους

Στο σχήμα που ακολουθεί απεικονίζονται διαγραμματικά οι αρμόδιες αρχές σε εθνικό, περιφερειακό και τοπικό επίπεδο.



Σχήμα 3-3: Σχηματική απεικόνιση των αρμόδιων αρχών σε εθνικό, περιφερειακό και τοπικό επίπεδο

Στον παρακάτω πίνακα δίδεται μια εποπτική εικόνα της φύσης του ρόλου που διαδραματίζει κάθε αρμόδια αρχή ανά θεματικό αντικείμενο στο πλαίσιο της διαχείρισης και προστασίας των υδάτων.

**Πίνακας 3-9: Ρόλος αρμόδιας αρχής ανά θεματικό αντικείμενο**

Αρμόδια Αρχή	Κύριοι Ρόλοι												
	Ανάλυση πιέσεων και επιπτώσεων	Οικονομική ανάλυση	Παρακολούθηση επιφανειακών υδάτων	Παρακολούθηση υπόγειων υδάτων	Αξιολόγηση κατάστασης επιφανειακών υδάτων	Αξιολόγηση κατάστασης υπόγειων υδάτων	Κατάρτιση ΣΔΛΑΠ	Κατάρτιση ΠΜ	Εφαρμογή μέτρων	Συμμετοχή του κοινού	Επιβολή κανονισμών	Συντονισμός εφαρμογής	Υποβολή στοιχείων στην Ευρωπαϊκή Επιτροπή
Γενική Διεύθυνση Υδάτων του Υπ. Περιβάλλοντος & Ενέργειας	<b>B</b>	<b>B</b>	<b>B</b>	<b>B</b>	<b>B</b>	<b>B</b>	<b>B</b>	<b>B</b>	<b>B</b>	<b>B</b>	<b>B</b>	<b>B</b>	<b>B</b>
Διεύθυνση Υδάτων Αποκεντρωμένης Διοίκησης	<b>Σ</b>	<b>Σ</b>	<b>Σ</b>	<b>Σ</b>	<b>Σ</b>	<b>Σ</b>	<b>Σ</b>	<b>Σ</b>	<b>B</b>	<b>Σ</b>	<b>B</b>	<b>B</b>	-
Υπ. Αγροτικής Ανάπτυξης και Τροφίμων	-	-	-	-	-	-	-	-	<b>B</b>	-	<b>Σ</b>	-	-
Υπ. Υποδομών και Μεταφορών	-	-	-	-	-	-	-	-	<b>B</b>	-	<b>Σ</b>	-	-
Υπ. Ανάπτυξης	-	-	-	-	-	-	-	-	<b>Σ</b>	-	<b>B</b>	-	-
Υπ. Εθνικής Οικονομίας και Οικονομικών	-	-	-	-	-	-	-	-	<b>Σ</b>	-	<b>B</b>	-	-
Υπ. Υγείας	-	-	-	-	-	-	-	-	<b>B</b>	-	<b>Σ</b>	-	-
Υπ. Ναυτιλίας και Νησιωτικής Πολιτικής	-	-	-	-	-	-	-	-	-	-	<b>B</b>	-	-
Υπ. Εσωτερικών	-	-	-	-	-	-	-	-	<b>Σ</b>	-	<b>B</b>	-	-
Δήμοι του ΥΔ	-	-	-	-	-	-	-	-	<b>B</b>	-	<b>Σ</b>	-	-
Περιφέρειες του ΥΔ	-	-	-	-	-	-	-	-	<b>B</b>	-	<b>Σ</b>	-	-
<i>B</i>	Βασικός Ρόλος												
<i>Σ</i>	Συμπληρωματικός Ρόλος												
<i>-</i>	Κανένας ρόλος												

Η Εθνική Επιτροπή Υδάτων με την υπ' αριθμ. οικ. 706/16.07.2010 Απόφαση (ΦΕΚ Β'1383/02.09.2010) και ειδικότερα στο Παράρτημα ΙΙ αυτής, όπως αυτή διορθώθηκε με το ΦΕΚ Β'1572/28.09.2010, όρισε τις αρμόδιες, τότε κρατικές, Περιφέρειες ανά Λεκάνη Απορροής Ποταμού σε κάθε Υδατικό Διαμέρισμα της χώρας. Έτσι, για τη ΛΑΠ του ΥΔ Αττικής (ΕΛ06) και σύμφωνα με τις διατάξεις του ν.3852/2010 μόνη αρμόδια Αποκεντρωμένη Διοίκηση είναι της Αττικής.

Στον ακόλουθο πίνακα παρουσιάζεται επικαιροποιημένο απόσπασμα του πιο πάνω Παραρτήματος ΙΙ της Απόφασης της Εθνικής Επιτροπής Υδάτων σύμφωνα με το ν. 3852/2010.

Πίνακας 3-10: Λεκάνες Απορροής Ποταμών και Αρμόδια Αποκεντρωμένη Διοίκηση

Κωδικός ΛΑΠ	Ονομασία ΛΑΠ	Περιφέρειες που εκτείνονται γεωγραφικά εντός των ορίων των Λεκανών Απορροής Ποταμού	Αρμόδια Αποκεντρωμένη Διοίκηση (σύμφωνα με ΦΕΚ Β' 1383, 1572/2010 και ν.3852/2010)	Παρατηρήσεις
EL0626	Λεκανοπεδίου Αττικής	Αττικής (89,41%), Πελοποννήσου (8,73%), Στερεάς Ελλάδας (1,29), Νοτίου Αιγαίου (0,57%)	Αττικής	-

Λεπτομερή στοιχεία για τα διοικητικά χαρακτηριστικά, τα πληθυσμιακά δεδομένα, τις χρήσεις γης και χρήσεις νερού αλλά και τις αρμόδιες αρχές για την προστασία και διαχείριση των υδάτων περιλαμβάνονται στο Αναλυτικό Κείμενο Τεκμηρίωσης - Ανάλυση ανθρωπογενών πιέσεων και των επιπτώσεών τους στα επιφανειακά και στα υπόγεια ύδατα.



## 4 ΚΑΘΟΡΙΣΜΟΣ ΥΔΑΤΙΚΩΝ ΣΥΣΤΗΜΑΤΩΝ

### 4.1 ΣΥΣΤΗΜΑΤΑ ΕΠΙΦΑΝΕΙΑΚΩΝ ΥΔΑΤΩΝ - ΤΥΠΟΛΟΓΙΑ

Σύμφωνα με την Οδηγία 2000/60/ΕΚ (άρθρο 2, παρ. 1) ο χαρακτηρισμός και καθορισμός των επιφανειακών υδάτων στοχεύει αρχικά στην αναγνώριση των επιφανειακών υδατικών συστημάτων και την κατάταξή τους σε 4 κατηγορίες:

- **Ποταμοί:** Συστήματα εσωτερικών υδάτων τα οποία ρέουν, κατά το πλείστον στην επιφάνεια του εδάφους αλλά το οποίο μπορεί για ένα μέρος της διαδρομής του να ρέει υπογείως.
- **Λίμνες:** Συστήματα στάσιμων εσωτερικών υδάτων
- **Μεταβατικά ύδατα:** Συστήματα επιφανειακών υδάτων πλησίον του στομίου ποταμών τα οποία είναι εν μέρει αλμυρά λόγω της γειννιάσής τους με παράκτια ύδατα αλλά τα οποία μπορεί να επηρεάζονται ουσιαστικά από ρεύματα γλυκού νερού.
- **Παράκτια:** τα επιφανειακά ύδατα που βρίσκονται στην πλευρά της ξηράς μίας γραμμής της οποίας βρίσκεται σε απόσταση ενός ναυτικού μιλίου προς τη θάλασσα από το πλησιέστερο σημείο της γραμμής βάσης από την οποία μετράται το εύρος των χωρικών υδάτων και τα οποία κατά περίπτωση εκτείνονται μέχρι του απώτερου ορίου των μεταβατικών υδάτων.

Ο καθορισμός των παραπάνω κατηγοριών χρησιμεύει ως πλαίσιο για την περαιτέρω διάκριση υδατικών συστημάτων και για τον λόγο αυτό θα πρέπει να ακολουθούνται οι ακόλουθοι γενικοί περιορισμοί:

- Να αναγνωριστούν τα σημαντικά συστήματα υδάτων και να προσδιοριστούν τα εξωτερικά όριά τους. Με αυτόν τον τρόπο επιτυγχάνεται ταυτόχρονα και η διάκριση των μικρών υδατικών συστημάτων (smallwaterbodies).
- Να αναγνωριστούν τα όρια μεταξύ των διαφορετικών κατηγοριών των τύπων υδατικών συστημάτων.

Το Σύστημα Επιφανειακών Υδάτων, σύμφωνα με την Οδηγία 2000/60/ΕΚ (άρθρο 2, παρ. 1 Οδηγίας), ορίζεται ως: «διακεκριμένο και σημαντικό στοιχείο επιφανειακών υδάτων, όπως π.χ. μια λίμνη, ένας ταμειυτήρας, ένα ρεύμα, ένας ποταμός ή μια διώρυγα, ένα τμήμα ρεύματος, ποταμού ή διώρυγας, μεταβατικά ύδατα ή ένα τμήμα παράκτιων υδάτων».

Εκτός των παραπάνω κατηγοριών, τα Συστήματα Επιφανειακών Υδάτων διακρίνονται ως προς το βαθμό επέμβασης των ανθρώπων σε αυτά, σε:

1. Φυσικά υδατικά συστήματα.
2. Τεχνητά υδατικά συστήματα (ΤΥΣ): «ένα σύστημα επιφανειακών υδάτων που δημιουργείται με δραστηριότητα του ανθρώπου» (Ορισμός σύμφωνα με άρθρο 2, παρ. 8 της Οδηγίας).
3. Ιδιαιτέρως τροποποιημένα υδατικά συστήματα (ΙΤΥΣ): «ένα σύστημα επιφανειακών υδάτων του οποίου ο χαρακτήρας έχει μεταβληθεί ουσιαστικά λόγω φυσικών αλλοιώσεων από τις δραστηριότητες του ανθρώπου και το οποίο ορίζεται από το κράτος μέλος» (Ορισμός σύμφωνα με άρθρο 2, παρ. 9 της Οδηγίας).

Η σημαντικότητα ενός στοιχείου επιφανειακών υδάτων αφορά κυρίως στο μέγεθός του. Η **ΟΠΥ ισχύει για το σύνολο των επιφανειακών υδάτων**, χωρίς να προσδιορίζεται κάποιο ελάχιστο μέγεθος για αυτά. Ωστόσο, τα επιφανειακά ύδατα περιλαμβάνουν έναν μεγάλο αριθμό πολύ μικρών στοιχείων και το διοικητικό φορτίο για την διαχείρισή τους, προκειμένου να επιτύχουν τους στόχους της Οδηγίας, μπορεί να αποδειχθεί τεράστιο έτσι ώστε να μη καταστεί δυνατή η διαχείρισή του.

Η *Οδηγία 2000/60/ΕΚ* δεν περιλαμβάνει ένα όριο για πολύ μικρά "υδατικά συστήματα". Εντούτοις, η *Οδηγία* (Παράρτημα II) καθορίζει δύο συστήματα για τη διάκριση των υδατικών συστημάτων σε τύπους (διαδικασία τυπολογίας), το Σύστημα Α και το Σύστημα Β. Μόνο η τυπολογία με βάση το Σύστημα Α διευκρινίζει τιμές για τους παράγοντες μεγέθους για τους ποταμούς και τις λίμνες. Το μικρότερο εύρος μεγέθους για έναν τύπο ποταμών του Συστήματος Α είναι 10 - 100 km<sup>2</sup> περιοχή

λεκάνης απορροής. Το μικρότερο εύρος μεγέθους για έναν τύπο λιμνών του Συστήματος Α είναι  $0,5 - 1 \text{ km}^2$  επιφανειακή έκταση. Κανένα όριο ή εύρος μεγέθους δεν δίνεται για τα μικρά μεταβατικά και παράκτια ύδατα. Και στα δύο συστήματα Α και Β χρησιμοποιούνται οι ίδιοι υποχρεωτικοί παράγοντες. Η διαφορά μεταξύ τους είναι ότι το Σύστημα Α καθορίζει πώς θα χαρακτηριστούν χωρικά τα υδατικά συστήματα σε συγκεκριμένες κλάσεις υψομέτρου, μεγέθους και βάθους, ενώ το Σύστημα Β επιτρέπει τη χρήση πρόσθετων παραγόντων καθώς και ευέλικτο εύρος κλάσεων των παραγόντων. Σημειώνεται πως εφόσον χρησιμοποιηθεί το Σύστημα Β, θα πρέπει να καλύπτεται ο ίδιος αριθμός των κλάσεων ανά παράγοντα που υπάρχει στο Σύστημα Α, δηλ. η εφαρμογή του συστήματος Β πρέπει να επιτύχει τουλάχιστον το ίδιο επίπεδο διαφοροποίησης με το σύστημα Α.

Λαμβάνοντας υπόψη τα παραπάνω και με βάση το σχετικό Κατευθυντήριο Κείμενο (Guidance Document) για τα υδατικά συστήματα, δίνεται η δυνατότητα σε διαφοροποίησης της παραπάνω προσέγγισης σε περιοχές με πολλά μικρά υδατικά συστήματα, ως εξής:

- Εξετάζεται αν περιλαμβάνονται μικρά στοιχεία επιφανειακών υδάτων ως τμήματα ενός παρακείμενου μεγαλύτερου υδατικού συστήματος της ίδιας κατηγορίας επιφανειακών υδάτων και του ίδιου τύπου, όπου είναι δυνατόν.
- Όπου αυτό δεν είναι δυνατό, ελέγχονται προκαταρκτικά τα μικρά στοιχεία επιφανειακών υδάτων για τον προσδιορισμό τους ως υδατικό σύστημα, σύμφωνα με τη σημασία τους στο πλαίσιο των σκοπών και απαιτήσεων της Οδηγίας, όπως: οικολογική σημασία, επίτευξη των στόχων μιας προστατευόμενης περιοχής, σημαντικές δυσμενείς επιπτώσεις σε άλλα επιφανειακά ύδατα στην περιοχή λεκάνης ποταμού. Στην περίπτωση αυτή, μικρά στοιχεία τα οποία:
  - ανήκουν στην ίδια κατηγορία και τύπο,
  - επηρεάζονται από ίδια κατηγορία και επίπεδο πίεσης και
  - έχουν μια επιρροή σε άλλο καλά οριοθετημένο υδατικό σύστημα,

μπορούν να ομαδοποιηθούν για τους σκοπούς αξιολόγησης και αναφοράς.

- **Τα μικρά στοιχεία επιφανειακών υδάτων που δεν προσδιορίζονται ως επιφανειακά υδατικά συστήματα**, προστατεύονται και, όπου είναι απαραίτητο, βελτιώνονται στην έκταση που απαιτείται για να επιτευχθούν οι στόχοι της ΟΠΥ για τα υδατικά συστήματα στα οποία είναι άμεσα ή έμμεσα συνδεδεμένα.

Σχετικά με τη διακριτικότητα ενός συστήματος επιφανειακών υδάτων, στο σχετικό κατευθυντήριο κείμενο αναφέρεται ότι: «Για να είναι ένα υδατικό επιφανειακό σύστημα διακεκριμένο στοιχείο επιφανειακών υδάτων, δεν πρέπει να επικαλύπτονται το ένα με τον άλλο ή να αποτελούνται από στοιχεία επιφανειακών υδάτων που δεν είναι παρακείμενα».

Στο πλαίσιο της 2<sup>ης</sup> Αναθεώρησης του Σχεδίου Διαχείρισης Λεκανών Απορροής Ποταμών του ΥΔ Αττικής (ΕΛ06), δεν προέκυψαν αλλαγές ως προς τον καθορισμό των ΥΣ σε σχέση με εκείνα που είχαν προκύψει κατά την 1<sup>η</sup> Αναθεώρηση.

Ειδικότερα, στο πλαίσιο της 2<sup>ης</sup> Αναθεώρησης, στο ΥΔ Αττικής (ΕΛ06) προσδιορίστηκαν συνολικά **τριάντα (30) επιφανειακά υδατικά συστήματα**, η κατανομή των οποίων στο ΥΔ αλλά και ανά ΛΑΠ παρουσιάζεται στον ακόλουθο πίνακα.

Πίνακας 4-1: Αριθμός Επιφανειακών Υδατικών Συστημάτων στο ΥΔ Αττικής (ΕΛ06) ανά ΛΑΠ

Τύπος ΥΣ	ΛΑΠ ΥΔ	Σύνολο ΥΔ
	ΛΑΠ ΕΛ0626	
Ποτάμια ΥΣ	15	15
Ποτάμια ΥΣ Λιμναίου Τύπου	1	1
Λιμναία	0	0
Μεταβατικά ΥΣ	0	0
Παράκτια ΥΣ	14	14

Το σύνολο των επιφανειακών υδατικών συστημάτων παρουσιάζεται στις ακόλουθες ενότητες, βάσει της τυπολογίας (κυρίως για τα ποτάμια ΥΣ) που οριστικοποιήθηκε στο πλαίσιο της 1<sup>ης</sup> Αναθεώρησης.

#### 4.1.1 Ποτάμια υδατικά συστήματα

Η Μεσογειακή Γεωγραφική Ομάδα Διαβαθμονόμησης (Mediterranean Intercalibration Group), στην οποία ανήκει η Ελλάδα, καθόρισε αρχικά, σύμφωνα με την Ευρωπαϊκή Απόφαση 2008/915/ΕΚ, **5 τύπους** για τα ποτάμια (βλ. ακόλουθο πίνακα) ενώ πρόσθεσε και το «καθεστώς ροής ποταμού» σαν μία ιδιαίτερης σημασίας παράμετρο για τη Μεσόγειο. Στη συνέχεια, λόγω των προβλημάτων των Κρατών Μελών της Μεσογείου να εντάξουν τους ποταμούς τους στους παραπάνω τύπους, οι περιγραφές που κατηγοριοποιούν τους τύπους τους μειώθηκαν. Έτσι, σύμφωνα με την Ευρωπαϊκή Απόφαση 2013/480/ΕΚ, η οποία καταργεί την Απόφαση 2008/915/ΕΚ, οι περιγραφές που παρέμειναν είναι: η Λεκάνη Απορροής (με λιγότερες κλάσεις μεγέθους), η γεωλογία και το καθεστώς ροής.

Για την περαιτέρω κάλυψη των κενών και τη βελτίωση της συγκρισιμότητας των αποτελεσμάτων της διαβαθμονόμησης εγκαίρως για τον τρίτο κύκλο σχεδίων διαχείρισης λεκανών απορροής ποταμών (2<sup>η</sup> Αναθεώρηση των ΣΔΛΑΠ), κρίθηκε απαραίτητο να κινηθεί μια τρίτη φάση διαβαθμονόμησης, τα αποτελέσματα της οποίας συμπεριλαμβάνονται στην Ευρωπαϊκή Απόφαση 2018/229/ΕΕ. Το τυπολογικό σχήμα που ακολουθείται για τα Μεσογειακά ποτάμια παρουσιάζεται στον ακόλουθο πίνακα.

Πίνακας 4-2: Χαρακτηριστικά Μεσογειακού τύπου ποταμών, σύμφωνα με την Ευρωπαϊκή Απόφαση 2013/480/ΕΚ και την MED GIG

Τύπος	Χαρακτηρισμός Ποταμού	Λεκάνη Απορροής (km <sup>2</sup> )	Γεωλογία	Καθεστώς ροής
R-M1	Μικρά μεσογειακά ρέματα	<100	Μικτή (εκτός από πυριτικά)	Έντονα εποχικό
R-M2	Μεσαία μεσογειακά ρέματα	100-1000	Μικτή (εκτός από πυριτικά)	Έντονα εποχικό
R-M3	Μεγάλα μεσογειακά ρέματα	1000-10000	Μικτή (εκτός από πυριτικά)	Έντονα εποχικό
R-M4	Ορεινά μεσογειακά ρέματα		Μη πυριτικό υπόβαθρο	Έντονα εποχικό
R-M5	Εποχικά ρέματα		-	Περιοδικό

Επιπλέον των 5 παραπάνω τύπων καθορίστηκε ο τύπος R-L2 ο οποίος αφορά σε «πολύ μεγάλα ποτάμια ΥΣ» με λεκάνη απορροής μεγαλύτερη από 10.000 Km<sup>2</sup>. Ο συγκεκριμένος τύπος είναι ιδιαίτερα σπάνιος στην Ελλάδα και αφορά κυρίως στα τελευταία τμήματα διασυνοριακών ποταμών. Προκειμένου να προκύψει η αναγκαία ποσότητα δεδομένων για τη διαβαθμονόμηση του τύπου αυτού, η άσκηση διαβαθμονόμησης έγινε σε πανευρωπαϊκό επίπεδο.

Στο ΥΔ Αττικής (ΕΛ06) εντοπίζονται **15 ποτάμια ΥΣ**. Η αναλυτική μεθοδολογία προσδιορισμού παρουσιάζεται στο Αναλυτικό Κείμενο Τεκμηρίωσης - Χαρακτηρισμός, τυπολογία, τυπο-χαρακτηριστικές συνθήκες αναφοράς και αξιολόγηση/ταξινόμηση της κατάστασης όλων των κατηγοριών επιφανειακών υδατικών συστημάτων.

Τα ποτάμια υδατικά συστήματα του ΥΔ Αττικής (ΕΛ06), καθώς και η τυπολογία τους παρουσιάζονται ανά Λεκάνη Απορροής Ποταμού (ΛΑΠ) στον ακόλουθο Πίνακα.

**Πίνακας 4-3: Ποτάμια υδατικά συστήματα και νέα τυπολογία, σύμφωνα με την Ευρωπαϊκή Απόφαση 2018/229/ΕΕ και την MED GIG, ανά ΛΑΠ Λεκανοπεδίου Αττικής (ΕΛ0626) του ΥΔ Αττικής (ΕΛ06)**

α/α	Όνομα ΥΣ	Κωδικός ΥΣ	Κατηγορία	Μήκος (Κm)	Άμεση Λεκάνη Απορροής (Κm <sup>2</sup> )	Αθροιστική Λεκάνη Απορροής (Κm <sup>2</sup> )	Μέση Ετήσια Απορροή (hm <sup>3</sup> )	Τύπος ΥΣ
<b>ΛΑΠ Λεκανοπεδίου Αττικής (ΕΛ0626)</b>								
1	Ρ. ΠΑΛΙΟΜΙΑΟΥΛΗ	ΕΛ0626R00002009N	ΦΥΣ	9,09	24,6	24,6	9,36	R-M5
2	Ρ. ΛΑΚΑ	ΕΛ0626R000000008N	ΦΥΣ	9,02	69,1	69,1	26,33	R-M1
3	Π. ΚΗΦΙΣΟΣ 1	ΕΛ0626R000200001H	ΠΥΣ	14,04	160,5	422,2	58,41	R-M2
4	Π. ΚΗΦΙΣΟΣ 7	ΕΛ0626R000210007N	ΦΥΣ	3,53	11,3	11,3	1,52	R-M1
5	Π. ΚΗΦΙΣΟΣ 5	ΕΛ0626R000206005N	ΦΥΣ	3,44	9,4	9,4	3,74	R-M5
6	Π. ΚΗΦΙΣΟΣ 4	ΕΛ0626R000204004N	ΦΥΣ	7,24	14,6	14,6	1,95	R-M1
7	Π. ΚΗΦΙΣΟΣ 6	ΕΛ0626R000208006N	ΦΥΣ	1,35	7,2	7,2	0,96	R-M1
8	Ρ. ΡΑΦΗΝΑΣ 1	ΕΛ0626R000100010N	ΦΥΣ	3,93	13,2	102,5	20,72	R-M2
9	Ρ. ΡΑΦΗΝΑΣ 3	ΕΛ0626R000100011N	ΦΥΣ	9,81	34,7	34,7	7,01	R-M1
10	Ρ. ΡΑΦΗΝΑΣ 2	ΕΛ0626R000100012N	ΦΥΣ	18,22	54,6	54,6	11,04	R-M1
11	Ρ. ΠΙΚΡΟΔΑΦΝΗΣ	ΕΛ0626R000300013N	ΦΥΣ	5,91	36,3	36,3	4,73	R-M1
12	Π. ΚΗΦΙΣΟΣ 2	ΕΛ0626R000200002N	ΦΥΣ	19,83	177,6	261,7	3,74	R-M2
13	Π. ΚΗΦΙΣΟΣ 3	ΕΛ0626R000202003N	ΦΥΣ	9,20	27,0	27,0	3,61	R-M5
14	Ρ. ΕΡΑΣΙΝΟΥ	ΕΛ0626R000300014N	ΦΥΣ	10,01	213,4	213,4	49,33	R-M2
15	Π. ΚΗΦΙΣΟΣ 8 – Ρ. ΠΥΡΝΑΣ	ΕΛ0626R000212008H	ΠΥΣ	1,38	14,65	14,7	2,37	R-M1

**ΦΥΣ:** Φυσικό ΥΣ, **ΠΥΣ:** Ιδιαιτέρως Τροποποιημένο ΥΣ

Σημειώνεται ότι στο πλαίσιο της 2<sup>ης</sup> Αναθεώρησης δεν προέκυψαν νέα ποτάμια ΠΥΣ.

#### 4.1.2 Λιμναία υδατικά συστήματα

Οι λίμνες τις Ελλάδας παρουσιάζουν διαφορές σε σχέση με το υψόμετρο στο οποίο απαντούν, την επιφάνεια, το βάθος, τον τύπο στρωμάτωσης, τον χρόνο παραμονής, τα φυσικοχημικά χαρακτηριστικά των υδάτων τους. Ορισμένες δε από αυτές καλύπτονται εκτεταμένα από καλαμώνες και κατά τους θερινούς μήνες δεν έχουν νερό (π.χ. Δύστος, Στυμφαλία). Παρόλες τις επιμέρους διαφορές τους, κατά την παρούσα φάση που είναι διαθέσιμα βιολογικά και άλλα δεδομένα, κρίνεται απαραίτητη η κατά το δυνατόν μεγαλύτερη ομαδοποίησή τους σε τύπους, και για τη διευκόλυνση της διατύπωσης των εθνικών μεθόδων ταξινόμησης, περιλαμβανομένων των συνθηκών αναφοράς.

Κατά την επεξεργασία των δεδομένων φυτοπλαγκτού για την εφαρμογή της Μεσογειακής μεθόδου ταξινόμησης με βάση το φυτοπλαγκτόν στις τεχνητές λίμνες (Tsiaoussi *et al.* 2016a), οι ταμειυτήρες κατατάχθηκαν σε τύπους L-M5/7 και L-M8, με βάση το γεωλογικό υπόβαθρο και την τυπολογία που προτάθηκε από τον πρώτο κύκλο των σχεδίων διαχείρισης λεκανών απορροής, εξαιρουμένων εκείνων που είχαν μέσο βάθος κατώτερο των 15 m.

##### Τυπολογία ταμειυτήρων (ποτάμιων ΙΤΥΣ λιμναίου χαρακτήρα)

Οι ταμειυτήρες θεωρούνται ιδιαιτέρως τροποποιημένα ποτάμια ΥΣ και όχι λιμναία ΙΤΥΣ και αναφέρονται ως «ποτάμια ΙΤΥΣ λιμναίου χαρακτήρα». Ωστόσο, οι συνθήκες στάσιμων υδάτων που επικρατούν στους ταμειυτήρες καθορίζουν ένα υδρολογικό και οικολογικό πλαίσιο που αναμφίβολα προσομοιάζει σε αυτό των λιμναίων ΥΣ.

Σύμφωνα με την Απόφαση της Ευρωπαϊκής Επιτροπής 2013/480/ΕΕ «για τον καθορισμό, σύμφωνα με την Οδηγία 2000/60/ΕΚ του Ευρωπαϊκού Κοινοβουλίου και του Συμβουλίου, των τιμών των ταξινομήσεων στα συστήματα παρακολούθησης των κρατών μελών, βάσει των αποτελεσμάτων της διαβαθμονόμησης και την κατάργηση της απόφασης 2008/915/ΕΚ», ορίζονται δύο κοινού τύπου ταμειυτήρων για τη Μεσογειακή οικοπεριοχή: οι Τύποι L-M5/7 (Ταμειυτήρες, βαθείς, μεγάλοι, πυριτικοί, «υγρές» περιοχές) και L-M8 (Ταμειυτήρες, βαθείς, μεγάλοι, ασβεστολιθικοί). Οι δύο αυτοί τύποι διακρίνονται με βάση την αλκαλικότητα (<1 meq/l για τον τύπο L-M5/7 και >1 meq/l για τον τύπο L-M8). Το τυπολογικό αυτό σχήμα είχε ακολουθηθεί στο πλαίσιο των πρώτων ΣΔΛΑΠ χρησιμοποιώντας σχετικές εκτιμήσεις που βασίζονταν στο γεωλογικό υπόβαθρο κάθε ταμειυτήρα. Σημειώνεται ότι και οι δύο αυτοί τύποι αφορούν σε βαθείς ταμειυτήρες.

Στο πλαίσιο του πρώτου κύκλου παρακολούθησης, κατά τη διενέργεια δειγματοληψιών φυσικοχημικών και βιολογικών παραμέτρων, για την εύρεση του βαθύτερου σημείου έγινε διερεύνηση της διακύμανσης του βάθους σε σταθμούς του δικτύου. Οι κατωτέρω τεχνητές λίμνες έχουν μέσο βάθος μικρότερο από 15 m: Τ.Λ. Στράτου, Τ.Λ. Πουρνάρι II, Τ.Λ. Λευκογείων, Τ.Λ. Αδριανής, Τ.Λ. Κάρλα και Τ.Λ. Κερκίνη. Για την διάκρισή τους οι ταμειυτήρες αυτοί εντάχθηκαν στον εθνικό τύπο GR-SR.

Πίνακας 4-4: Τύποι τεχνητών λιμνών (ταμιευτήρες)

Τύπος	Γνωρίσματα Λίμνης	Υψόμετρο (m)	Κατακρημνίσματα (mm) και θερμοκρασία (°C) (ετήσιες μέσες τιμές)	Επιφάνεια (Km <sup>2</sup> )	Μέσο Βάθος (m)	Λεκάνη Απορροής (Km <sup>2</sup> )
L-M5/7	Ταμιευτήρες, βαθείς, μεγάλοι, πυριτικοί, «υγρές» περιοχές	< 1.000	> 800 ή/και < 15	> 0,5	> 15	< 20.000
L-M8	Ταμιευτήρες, βαθείς, μεγάλοι, ασβεστολιθικοί	< 1.000	-	> 0,5	> 15	< 20.000
GR-SR	Ταμιευτήρες, ρηχοί	< 1.000	-	> 0,5	< 15	-

Τα λιμναία ΥΣ της Ελλάδας, κατά την επεξεργασία των δεδομένων με βάση το φυτοπλαγκτόν και τα υδρόβια μακρόφυτα, κατατάχτηκαν σε τρεις τύπους (GR-DNL, GR-SNL, GR-VSNL) (Kagalou et al. 2021) οι οποίοι παρουσιάζονται στον ακόλουθο πίνακα.

Σημειώνεται ότι οι εθνικές μέθοδοι ταξινόμησης της οικολογικής κατάστασης για τα ψάρια (Petriki et al. 2017) και για τα βενθικά μακροσπόνδυλα στη βαθιά ζώνη φυσικών λιμνών (Ntislidou et al. 2018) εφαρμόζονται σε φυσικά λιμναία ΥΣ και των 3 τύπων, ακολουθώντας όμως μία ειδική προσέγγιση για την εξαγωγή τιμών αναφοράς για τους αντίστοιχους δείκτες σε επίπεδο μεμονωμένου λιμναίου ΥΣ. Με τον τρόπο αυτό η κάθε φυσική λίμνη έχει ειδικά όρια ταξινόμησης ανεξάρτητα από τον τύπο στον οποίο ανήκει.

Αβιοτικά χαρακτηριστικά διάκρισης των τύπων φυσικών λιμνών αποτελούν κυρίως το μέσο βάθος και ο τύπος στρωμάτωσης. Στον ακόλουθο πίνακα παρουσιάζονται όλες οι τυπολογικές παράμετροι και τα όρια διάκρισης των τύπων φυσικών λιμνών. Κατά την επεξεργασία των δεδομένων με βάση το φυτοπλαγκτόν και τα υδρόβια μακρόφυτα στις φυσικές λίμνες, αυτές κατατάχτηκαν σε τρεις τύπους (GR-DNL, GR-SNL, GR-VSNL) (Πίνακας 4-5). Για τους δύο τύπους (GR-DNL, GR-SNL) αναπτύχθηκαν εθνικές μέθοδοι ταξινόμησης για το φυτοπλαγκτόν και τα υδρόβια μακρόφυτα (Tsioussi et al. 2016 b, Zervas et al. 2016). Για τον τρίτο προαναφερόμενο τύπο απαιτούνται περισσότερα δεδομένα τα οποία θα επιτρέψουν τον υπολογισμό τους.

Πίνακας 4-5: Τύποι φυσικών λιμνών

Τύπος	Γνωρίσματα Λίμνης	Υψόμετρο (m)	Επιφάνεια (Km <sup>2</sup> )	Μέσο Βάθος (m)	Γνωρίσματα μίξης
GR-DNL	Φυσικές λίμνες, βαθιές	0 - 1.000	> 0,5	> 9	Θερμές μονομεικτικές
GR-SNL	Φυσικές λίμνες, ρηχές	0 - 1.000	> 0,5	3 - 9	Πολυμεικτικές
GR-VSNL	Φυσικές λίμνες, πολύ ρηχές	0 - 1.000	> 0,5	< 3	Πολυμεικτικές

Στον ακόλουθο πίνακα παρουσιάζονται τα φυσικά λιμναία υδατικά συστήματα και οι ταμιευτήρες (δηλ. ποτάμια ΙΤΥΣ λιμναίου τύπου) του ΥΔ Αττικής (ΕΛ06) με τη νέα τυπολογία, ανά ΛΑΠ.

Πίνακας 4-6: Λιμναία ΥΣ και ποτάμια ΙΤΥΣ λιμναίου τύπου (ταμιευτήρες) με νέα τυπολογία ανά ΛΑΠ του ΥΔ Αττικής (ΕΛ06)

α/α	Όνομα ΥΣ	Κωδικός ΥΣ	Κατηγορία	Έκταση (Km <sup>2</sup> )	Περίμετρος (Km)	Τύπος ΥΣ
<b>ΛΑΠ Λεκανοπεδίου Αττικής (ΕΛ0626)</b>						
1	ΤΕΧΝΗΤΗ ΛΙΜΝΗ ΜΑΡΑΘΩΝΑ	ΕΛ0626RLO0000001H	ΙΤΥΣ	2,98	11,41	L-M8
<i>ΙΤΥΣ: Ιδιαίτερα τροποποιημένο ΥΣ</i>						



#### 4.1.3 Μεταβατικά υδατικά συστήματα

Βάση των μεθοδολογικών προσεγγίσεων που εφαρμόστηκαν στην αξιολόγηση των δεδομένων του πρώτου κύκλου παρακολούθησης από το εθνικό πρόγραμμα παρακολούθησης των επιφανειακών υδάτων διατηρείται η τυπολογική διάκριση που είχε εφαρμοστεί Στο πλαίσιο των πρώτων Σχεδίων Διαχείρισης ΛΑΠ.

Συγκεκριμένα διατηρείται η τυπολογική διάκριση των μεταβατικών υδάτων της Ελλάδας σε δύο τύπους:

α) TW-1 : λιμνοθάλασσες

β) TW-2: εκβολές ποταμών ή Δέλτα

Οι παράμετροι που χρησιμοποιούνται και τα όρια διάκρισης των δύο παραπάνω τύπων αναφέρονται στον ακόλουθο πίνακα:

**Πίνακας 4-7: Τυπολογία ελληνικών μεταβατικών υδάτων**

Τύπος	Όνομα	Αλατότητα	Εύρος παλίρροιας	Βαθμός Έκθεσης	Χαρακτηριστικά ανάμιξης	Βάθος
TW 1	Λιμνοθάλασσα	Ευρύαλα (5 -> 30 PSU)	Μικρο-παλίρροια (<1m)	Προστατευόμενα έως πολύ προστατευόμενα	Μερικώς στρωματοποιημένα έως πλήρως αναμειγμένα	Αβαθή (<30m)
TW 2	Δέλτα / Εκβολή ποταμού	Ευρύαλα (5 -> 30 PSU)	Μικρο-παλίρροια (<1m)	Προστατευόμενα έως πολύ προστατευόμενα	Μερικώς στρωματοποιημένα έως πλήρως αναμειγμένα	Αβαθή (<30m)

Στο ΥΔ Αττικής (EL06) δεν προσδιορίστηκαν μεταβατικά υδατικά συστήματα.

#### 4.1.4 Παράκτια υδατικά συστήματα

Οι μεθοδολογικές προσεγγίσεις για την εκτίμηση της οικολογικής κατάστασης των παράκτιων ΥΣ βάσει βιολογικών ποιοτικών στοιχείων αναγνωρίζουν μόνο έναν τύπο παράκτιων ΥΣ που καλύπτει την περιοχή της ανατολικής λεκάνης της Μεσογείου, τον τύπο IIIΕ που δεν επηρεάζεται από τις εισροές γλυκών νερών με υψηλές αλατότητες >37,5. Έτσι το σύνολο των παράκτιων ΥΣ της χώρας κατατάσσονται σε ένα τύπο.

Το γεγονός αυτό έχει ως επακόλουθο να μην γίνεται τυπολογική διάκριση μεταξύ ακτών με βραχώδες (σκληρό) υπόστρωμα και ιζηματικών ακτών ή με μαλακό υπόστρωμα, ρηχών και βαθιών ακτών και πολύ προστατευμένων κόλπων που είχε ακολουθηθεί κατά την Α φάση διαβαθμονόμησης και την ομάδα εργασίας COASTWG 2.4. Σημειώνεται ωστόσο, ότι η πιστή διάκριση των 5 αυτών συνδυαστικών αυτών τύπων παράκτιων ΥΣ θα οδηγούσε σε έντονο κατακερματισμό των παράκτιων ΥΣ και αυτό επειδή η χώρα μας χαρακτηρίζεται από ιδιαίτερα συχνή εναλλαγή μεταξύ των δύο αυτών οικολογικών τύπων κατά μήκος της μεγάλης και δαντελωτής ακτογραμμής της. Ο αριθμός των υδατικών συστημάτων που θα προέκυπτε έτσι από την κατά γράμμα εφαρμογή έστω και των δύο αυτών τύπων θα οδηγούσε σε προβλήματα εφαρμογής της Οδηγίας στα παράκτια ύδατα της χώρας.

Όπως όμως είναι γνωστό οι παράκτιες περιοχές με σκληρό υπόστρωμα πυθμένα διαφοροποιούνται οικολογικά από τις ακτές μαλακού υποστρώματος. Στις δυο αυτές περιπτώσεις ακτών αναπτύσσονται σαφώς διακριτές βιοκοινωνίες. Συγκεκριμένα στις βραχώδεις ακτές το οικοσύστημα που αναπτύσσεται βασίζεται στους προσκολλητικούς οργανισμούς με κύρια ομάδα τα μακροφύκη. Αντίθετα στις θαλάσσιες περιοχές με μαλακό υπόστρωμα, ή στην βαθύτερη ζώνη των βραχωδών ακτών, η κατηγορία αυτή δεν εμφανίζει σημαντική εκπροσώπηση ωστόσο στο μαλακό υπόστρωμα έντονη παρουσία έχουν

οι ενδοψαμικοί οργανισμοί, οι οργανισμοί δηλαδή που έχουν την ικανότητα διείσδυσης στο υπόστρωμα και διαβίωσης εντός αυτού. Η διαφοροποίηση αυτή αποτέλεσε τη βάση της χρήσης και αξιοποίησης διαφορετικών δεικτών αξιολόγησης στο μαλακό και σκληρό υπόστρωμα που αντίστοιχα βασίζονται στα μακροφύκη για το σκληρό και στα μακροασπόνδυλα στο μαλακό υπόστρωμα.

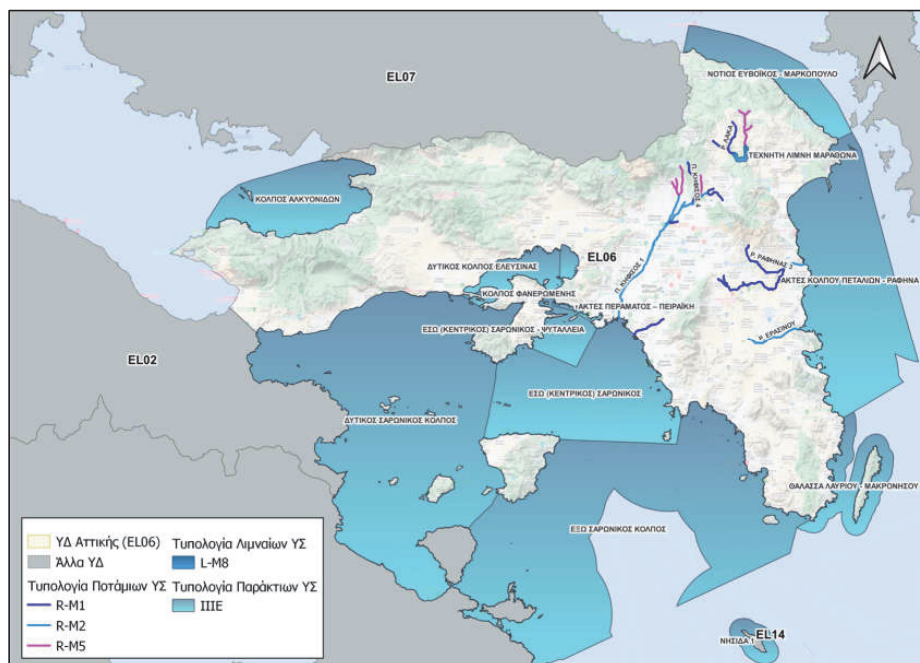
Η εφαρμογή ταυτόχρονων μετρήσεων σε μαλακό και σκληρό υπόστρωμα και η συν-αξιολόγηση των μακροασπονδύλων και των μακροφυκών σε αντίστοιχες περιοχές του ίδιου υδατικού συστήματος, σύμφωνα με τα όσα προαναφέρθηκαν, παρέχει μια αναλυτικότερη εικόνα για την οικολογική κατάσταση των παράκτιων υδάτων από ότι θα μπορούσε να επιτευχθεί με την «ψευδή» ή κατά προσέγγιση απόδοση ενός τύπου σε ανομοιογενείς κατά τα άλλα περιοχές.

Με βάση τα παραπάνω γίνεται σαφές ότι η επιλογή της ενοποίησης των τύπων παράκτιων ΥΣ σε έναν αποτελεί μία συμβατή με το πνεύμα της Οδηγίας αντίληψη καθώς διασφαλίζει την επιτυχή εφαρμογή της στην κατηγορία αυτή ΥΣ

**Πίνακας 4-8: Παράκτια υδατικά συστήματα του ΥΔ Αττικής (ΕΛ06)**

α/α	Όνομα ΥΣ	Κωδικός ΥΣ	Κατηγορία	Έκταση (Km <sup>2</sup> )	Περίμετρος (Km)	Τύπος ΥΣ
<b>ΛΑΠ Λεκανοπεδίου Αττικής (ΕΛ0626)</b>						
1	ΚΟΛΠΟΣ ΦΑΝΕΡΩΜΕΝΗΣ	ΕΛ0626C0009N	ΦΥΣ	6,34	23,5	IIIΕ
2	ΔΥΤΙΚΟΣ ΣΑΡΩΝΙΚΟΣ ΚΟΛΠΟΣ	ΕΛ0626C0010N	ΦΥΣ	1,125	366,4	IIIΕ
3	ΝΟΤΙΟΣ ΕΥΒΟΪΚΟΣ -ΜΑΡΚΟΠΟΥΛΟ	ΕΛ0626C0001N	ΦΥΣ	142,74	78,7	IIIΕ
4	ΑΚΤΕΣ ΚΟΛΠΟΥ ΠΕΤΑΛΙΩΝ - ΡΑΦΗΝΑ	ΕΛ0626C0002N	ΦΥΣ	535,68	186,8	IIIΕ
5	ΘΑΛΑΣΣΑ ΛΑΥΡΙΟΥ -ΜΑΚΡΟΝΗΣΟΥ	ΕΛ0626C0003N	ΦΥΣ	111,02	177,2	IIIΕ
6	ΚΟΛΠΟΣ ΑΛΚΥΟΝΙΔΩΝ	ΕΛ0626C0005N	ΦΥΣ	214,11	107,8	IIIΕ
7	ΔΥΤΙΚΟΣ ΚΟΛΠΟΣ ΕΛΕΥΣΙΝΑΣ	ΕΛ0626C0006N	ΦΥΣ	58,76	76,7	IIIΕ
8	ΕΣΩ (ΚΕΝΤΡΙΚΟΣ) ΣΑΡΩΝΙΚΟΣ	ΕΛ0626C0012N	ΦΥΣ	417,29	183,9	IIIΕ
9	ΑΝΑΤΟΛΙΚΟΣ ΚΟΛΠΟΣ ΕΛΕΥΣΙΝΑΣ	ΕΛ0626C0007H	ΙΤΥΣ	12,78	22,1	IIIΕ
10	ΝΗΣΙΔΑ 1	ΕΛ0626C0014N	ΦΥΣ	32,85	36,0	IIIΕ
11	ΕΣΩ (ΚΕΝΤΡΙΚΟΣ) ΣΑΡΩΝΙΚΟΣ - ΨΥΤΑΛΛΕΙΑ	ΕΛ0626C0011N	ΦΥΣ	65,01	79,4	IIIΕ
12	ΕΞΩ ΣΑΡΩΝΙΚΟΣ ΚΟΛΠΟΣ	ΕΛ0626C0013N	ΦΥΣ	1029,94	342,9	IIIΕ
13	ΛΙΜΑΝΙ ΛΑΥΡΙΟΥ	ΕΛ0626C0004H	ΙΤΥΣ	0,36	3,6	IIIΕ
14	ΑΚΤΕΣ ΠΕΡΑΜΑΤΟΣ – ΠΕΙΡΑΪΚΗ	ΕΛ0626C0008H	ΙΤΥΣ	5,74	41,4	IIIΕ
<b>ΦΥΣ:</b> Φυσικό ΥΣ, <b>ΙΤΥΣ:</b> Ιδιαιτέρως Τροποποιημένο ΥΣ						

Στον ακόλουθο Χάρτη παρουσιάζονται όλα τα επιφανειακά υδατικά συστήματα του ΥΔ Αττικής (ΕΛ06), σύμφωνα με τη νέα τυπολογία που αναπτύχθηκε στο πλαίσιο της 1<sup>ης</sup> Αναθεώρησης. Αναλυτικότερα στοιχεία δίδονται στο Αναλυτικό Κείμενο Τεκμηρίωσης - Χαρακτηρισμός, τυπολογία, τυπο-χαρακτηριστικές συνθήκες αναφοράς και αξιολόγηση/ταξινόμηση της κατάστασης όλων των κατηγοριών επιφανειακών υδατικών συστημάτων.



Χάρτης 4-1: Τυπολογία Επιφανειακών Υδατικών Συστημάτων ΥΔ Αττικής (EL06)

#### 4.2 ΣΥΣΤΗΜΑΤΑ ΥΠΟΓΕΙΩΝ ΥΔΑΤΩΝ

Σύμφωνα με την Οδηγία 2000/60/ΕΚ (άρθρο 2, παρ. 2) ως Υπόγεια ύδατα ορίζεται το σύνολο των υδάτων που βρίσκονται κάτω από την επιφάνεια του εδάφους στη ζώνη κορεσμού και σε άμεση επαφή με το έδαφος ή το υπέδαφος. Τα υπόγεια ύδατα είναι ανανεώσιμοι φυσικοί πόροι και θα πρέπει να εξασφαλίζεται αλλά και να διαφυλάσσεται η καλή κατάστασή τους με τον καθορισμό και την υλοποίηση των αναγκαίων μέτρων στο πλαίσιο ολοκληρωμένων προγραμμάτων μέτρων, λαμβάνοντας υπόψη τις υπάρχουσες ενωσιακές απαιτήσεις. Επίσης θα πρέπει να εντοπίζεται και να αναστρέφεται κάθε σημαντική και έμμεση ανοδική τάση συγκέντρωσης οιοδότητε ρύπου. Ως Κατάσταση υπόγειων υδάτων, σύμφωνα με το άρθρο 2, παρ. 19 της Οδηγίας 2000/60/ΕΚ, ορίζεται «η συνολική έκφραση της κατάστασης υπογείου υδατικού συστήματος, που καθορίζεται από τις χαμηλότερες τιμές της ποσοτικής και της χημικής του κατάστασης». Ο τελικός χαρακτηρισμός της κατάστασης ενός ΥΥΣ εξαρτάται τόσο από την αξιολόγηση της χημικής όσο και από την αξιολόγηση της ποσοτικής του κατάστασης. Η χημική αλλά και η ποσοτική κατάσταση ενός συστήματος υπόγειων υδάτων, θα πρέπει πληρούν όλους τους όρους των πινάκων 2.3.2 και 2.1.2 αντίστοιχα, του παραρτήματος V της Οδηγίας 2000/60/ΕΚ, οι οποίοι συνοπτικά είναι:

1. Η χημική σύνθεση του συστήματος υπόγειων υδάτων είναι τέτοια, ώστε οι συγκεντρώσεις των ρύπων: α) δεν εμφανίζουν επιπτώσεις εισροής αλμυρού νερού ή άλλων υλών, β) δεν υπερβαίνουν τα πρότυπα ποιότητας που εφαρμόζονται βάσει άλλης σχετικής ενωσιακής νομοθεσίας σύμφωνα με το άρθρο 17 («Στρατηγικές για την πρόληψη και τον έλεγχο της ρύπανσης των υπόγειων υδάτων»), γ) δεν είναι τέτοιες ώστε να οδηγήσουν σε μη επίτευξη των περιβαλλοντικών στόχων του άρθρου 4 («Περιβαλλοντικοί στόχοι») για τα συνδεδεμένα επιφανειακά ύδατα, ούτε σε σημαντική επιδείνωση της οικολογικής ή χημικής ποιότητας των συστημάτων αυτών, ούτε σε σημαντική βλάβη των χερσαίων οικοσυστημάτων που εξαρτώνται

- άμεσα από το σύστημα υπογείων υδάτων και οι μεταβολές της αγωγιμότητας δεν υποδηλώνουν εισροή αλμυρού νερού ή άλλων υλών στο υπόγειο υδατικό σύστημα.
2. Η στάθμη των υπόγειων υδάτων στο υπόγειο υδατικό σύστημα εξασφαλίζει ότι ο διαθέσιμος πόρος υπόγειων υδάτων δεν εξαντλείται από το μακροπρόθεσμο ετήσιο μέσο όρο άντλησης. Κατά συνέπεια, η στάθμη των υπόγειων υδάτων δεν υπόκειται σε ανθρωπογενείς μεταβολές που θα οδηγούσαν σε : α) μη τήρηση των περιβαλλοντικών στόχων που ορίζονται στο άρθρο 4 για τα συνδεδεμένα επιφανειακά ύδατα, β) σημαντική μείωση της κατάστασης των υδάτων αυτών, γ) σημαντική βλάβη των χερσαίων οικοσυστημάτων τα οποία εξαρτώνται άμεσα από το σύστημα υπογείων υδάτων, και μπορεί να εμφανίζονται προσωρινά, ή συνεχώς σε χωρικά περιορισμένη περιοχή, μεταβολές της κατεύθυνσης της ροής λόγω μεταβολών της στάθμης, αλλά οι αντιστροφές αυτές δεν οδηγούν σε εισροή αλμυρού νερού ή άλλων υλών και δεν αποτελούν μόνιμη και σαφώς διαπιστωμένη ένδειξη τάσεων, οφειλόμενων σε ανθρωπογενή αίτια, αλλαγής της κατεύθυνσης της ροής ικανών να οδηγήσουν σε τέτοιες εισροές.

Στο πλαίσιο της 2ης Αναθεώρησης του ΣΔΛΑΠ του ΥΔ Αττικής (ΕΛ06) έγινε επικαιροποίηση της οριοθέτησης και του χαρακτηρισμού/αξιολόγησης των Υπόγειων Υδατικών Συστημάτων (ΥΥΣ) που είχαν γίνει κατά την 1η Αναθεώρηση από τα αποτελέσματα της οποίας ο αριθμός και τα όρια των ΥΥΣ παρέμειναν ίδια.

Οι αλλαγές που προέκυψαν συνοπτικά είναι οι εξής:

- Μεταβλήθηκαν οι θέσεις τριών (3) υδροσημείων του δικτύου παρακολούθησης τα οποία είχαν αποδοθεί σε γειτονικά ΥΥΣ.
- Μεταβλήθηκε η ποσοτική κατάσταση ορισμένων ΥΥΣ της περιοχής, κυρίως λόγω υπολογισμού σημαντικά μειωμένων ετήσιων απολήψεων την τρέχουσα διαχειριστική περίοδο, συγκριτικά με τους υπολογισμούς της περιόδου της 1<sup>ης</sup> Αναθεώρησης του ΣΔΛΑΠ. Σύμφωνα με τις εκτιμήσεις του αντίστοιχου κειμένου τεκμηρίωσης των πιέσεων, η διαφοροποίηση αυτή οφείλεται κυρίως στο ακριβέστερο αποτέλεσμα που προκύπτει στους υπολογισμούς από τη γεωχωρική πληροφορία που χρησιμοποιήθηκε στην παρούσα 2<sup>η</sup> Αναθεώρηση, συγκριτικά με τους υπολογισμούς της 1ης Αναθεώρησης. Πιο συγκεκριμένα το ΥΥΣ Σαλαμίνας (ΕΛ0600190), χαρακτηρίστηκε σε ΚΑΛΗ ποσοτική κατάσταση, σε αντίθεση με το χαρακτηρισμό ΚΑΚΗΣ κατάστασης της 1<sup>ης</sup> Αναθεώρησης του ΣΔΛΑΠ. Παράλληλα, το ΥΥΣ Κεντρικών Γερανείων – Καλαμακίου (ΕΛ0600030) χαρακτηρίστηκε πλέον σε ΚΑΚΗ ποσοτική κατάσταση λόγω των απολήψεων, σε αντίθεση με την ΚΑΛΗ κατάσταση που είχε χαρακτηριστεί από την 1<sup>η</sup> Αναθεώρηση του ΣΔΛΑΠ.

Τα είκοσι τέσσερα (24) Υπόγεια Υδατικά Συστήματα του ΥΔ Αττικής (ΕΛ06), όπως διαμορφώθηκαν στο πλαίσιο της 2ης Αναθεώρησης ΣΔΛΑΠ παρουσιάζονται στον ακόλουθο πίνακα.

Αναλυτικότερες πληροφορίες παρουσιάζονται στο Αναλυτικό Κείμενο Τεκμηρίωσης - Χαρακτηρισμός και αξιολόγηση/ταξινόμηση της κατάστασης των υπόγειων υδατικών συστημάτων.

**Πίνακας 4-9: Υπόγεια Υδατικά Συστήματα του ΥΔ Αττικής (ΕΛ06)**

A/A	Κωδικός ΥΥΣ	Ονομασία ΥΥΣ
1	ΕΛ0600010	Λουτρακίου
2	ΕΛ0600020	Δυτικών Γερανείων
3	ΕΛ0600030	Κεντρικών Γερανείων - Καλαμακίου
4	ΕΛ0600040	Ανατολικών Γερανείων - Μαυροβουνίου
5	ΕΛ0600051	Μεγάρων - Αλεποχωρίου (α)
6	ΕΛ0600052	Μεγάρων - Αλεποχωρίου (β)
7	ΕΛ0600060	Πατέρα
8	ΕΛ0600070	Οινόης
9	ΕΛ0600081	Βόρειο-ανατολικής Πάρνηθας (α)
10	ΕΛ0600082	Βόρειο-ανατολικής Πάρνηθας (β – Αιγάλεω)

Α/Α	Κωδικός ΥΥΣ	Ονομασία ΥΥΣ
11	EL0600090	Θριάσιου Πεδίου
12	EL0600100	Καπανδριτίου
13	EL0600110	Λεκάνης Κηφισού (Λεκανοπεδίου Αθήνας)
14	EL0600120	Μαραθώνα (α)
15	EL0600130	Μαραθώνα (β)
16	EL0600140	Πεντέλης
17	EL0600151	Μεσογαίας (α)
18	EL0600152	Μεσογαίας (β)
19	EL0600160	Υμηττού
20	EL0600170	Λαυρεωτικής
21	EL0600180	Αναβύσσου
22	EL0600190	Σαλαμίνας
23	EL0600200	Αίγινας
24	EL0600210	Νήσου Αγκίστρι



Χάρτης 4-2: Υπόγεια Υδατικά Συστήματα του ΥΔ Αττικής (EL06)

#### 4.3 ΙΔΙΑΙΤΕΡΩΣ ΤΡΟΠΟΠΟΙΗΜΕΝΑ ΥΔΑΤΙΚΑ ΣΥΣΤΗΜΑΤΑ (ΙΤΥΣ) ΚΑΙ ΤΕΧΝΗΤΑ ΥΔΑΤΙΚΑ ΣΥΣΤΗΜΑΤΑ (ΤΥΣ)

Η μέχρι σήμερα ανθρώπινη δραστηριότητα έχει αλλοιώσει τα αρχικά χαρακτηριστικά ορισμένων υδατικών συστημάτων. Οι μεταβολές αυτές, ανεξάρτητα από τους λόγους για τους οποίους έγιναν και από το μέγεθος της αλλαγής που έχουν επιφέρει στα υδατικά συστήματα, τα καθιστούν κατά μια έννοια ιδιαίτερα. Επομένως, τα συστήματα αυτά αξιολογούνται με διαφορετικό τρόπο από την Οδηγία 2000/60/ΕΚ σε σχέση με τα υπόλοιπα, και ονομάζονται Ιδιαίτερωσ Τροποποιημένα Υδατικά Συστήματα (ΙΤΥΣ). Αντίστοιχα, σε ορισμένες περιπτώσεις κατασκευάζονται με ανθρώπινη πρωτοβουλία έργα που δημιουργούν υδατικά συστήματα σε σημεία όπου προηγουμένως δεν υπήρχαν. Αυτά τα συστήματα ονομάζονται Τεχνητά Υδατικά Συστήματα (ΤΥΣ).

Στο πλαίσιο μιας ολοκληρωμένης αντιμετώπισης των θεμάτων που άπτονται της αξιολόγησης υδρομορφολογικών αλλοιώσεων σε σχέση με διάφορες διαδικασίες εφαρμογής της ΟΠΥ, ανάμεσα στις οποίες είναι και ο αρχικός προσδιορισμός ΙΤΥΣ και ΤΥΣ, αναπτύχθηκε εξειδικευμένη μεθοδολογία αξιολόγησης υδρομορφολογικών αλλοιώσεων ως πιέσεων με σκοπό την κάλυψη των παραπάνω ελλείψεων και κενών και την διαχείριση των ζητημάτων υδρομορφολογικών πιέσεων και αλλοιώσεων με ενιαίο και συνεπή τρόπο. Η μεθοδολογία αυτή αξιοποιείται μεταξύ άλλων και στον αρχικό προσδιορισμό ΙΤΥΣ. Η μεθοδολογία παρουσιάζεται λεπτομερώς στο σχετικό κατευθυντήριο κείμενο που είναι διαθέσιμο στη σχετική ιστοσελίδα της ΓΔΥ <http://wfdver.ypeka.gr/>.

Σημειώνεται ότι στα 1<sup>α</sup> Σχέδια Διαχείρισης Λεκανών Απορροής Ποταμών, όλοι οι εσωποτάμιοι ταμειευτήρες είχαν προσδιορισθεί ως λιμναία ΙΤΥΣ. Κατά την 1<sup>η</sup> Αναθεώρηση προσδιορίστηκαν ορθά ως ποτάμια ΙΤΥΣ λιμναίου τύπου, σύμφωνα με τα προβλεπόμενα στις σχετικές κατευθυντήριες της Ε.Ε.

Η μεθοδολογία προσδιορισμού των ΙΤΥΣ-ΤΥΣ καθώς και η μεθοδολογία αξιολόγησης υδρομορφολογικών αλλοιώσεων, όπως αναπτύχθηκε για τον 2<sup>ο</sup> διαχειριστικό κύκλο είναι διαθέσιμη στη σχετική ιστοσελίδα της ΓΔΥ <http://wfdver.ypeka.gr/>.

Η επανεξέταση των προηγουμένως προσδιορισθέντων ΙΤΥΣ στην 2<sup>η</sup> Αναθεώρηση διαμορφώνεται σε σημαντικό βαθμό από την λειτουργία του δικτύου παρακολούθησης στο διάστημα που μεσολάβησε από την έγκριση της 1<sup>ης</sup> ΣΔΛΑΠ, το οποίο συμπεριέλαβε και αρκετούς σταθμούς παρακολούθησης σε προσδιορισμένα ΙΤΥΣ και ΤΥΣ.

Όπως είναι προφανές, δόθηκε ιδιαίτερη βαρύτητα στα αποτελέσματα της παρακολούθησης και κατά τούτο, η επανεξέταση του προσδιορισμού ΙΤΥΣ-ΤΥΣ βασίζεται κατά προτεραιότητα στην ύπαρξη σταθμού παρακολούθησης στο εκάστοτε υπό εξέταση ΙΤΥΣ ή ΤΥΣ.

Ακολούθως, για όσα προσδιορισμένα ΙΤΥΣ-ΤΥΣ δεν διέθεταν δεδομένα παρακολούθησης, η επανεξέταση βασίσθηκε στην αξιολόγηση των υδρομορφολογικών πιέσεων, αλλοιώσεων και τροποποιήσεων που διενεργήθηκε στο πλαίσιο της ανάλυσης πιέσεων και επιπτώσεων.

Συνοπτικά, κατά την παρούσα 2<sup>η</sup> Αναθεώρηση ΣΔΛΑΠ, εφαρμόστηκε η ίδια μεθοδολογία με τον 2ο Διαχειριστικό Κύκλο με τις εξής βελτιώσεις:

1. Συλλέχθηκαν στοιχεία για έργα τα οποία κατασκευάστηκαν μετά το 2015 ή/και θα κατασκευαστούν μέχρι το 2027
2. Εξετάστηκε το σύνολο των επιφανειακών υδατικών συστημάτων (ΕΥΣ) και καταγράφηκαν όλα τα έργα/χρήσεις, ανά κριτήριο σε σύστημα γεωγραφικής πληροφορίας (GIS) ώστε να είναι δυνατή η μετέπειτα γεωγραφική τους σύγκριση με μελλοντικά έργα
3. Κατόπιν αλλαγής των κατευθυντηρίων της Ε.Ε., τα ΙΤΥΣ τα οποία προκύπτουν από την κατασκευή φραγμάτων (οι εσωποτάμιοι ταμειευτήρες) προσδιορίζονται ως ποτάμια ΙΤΥΣ λιμναίου τύπου
4. Λήφθηκαν υπόψη τα πρόσφατα αποτελέσματα του ΕΔΠ για τον οριστικό προσδιορισμό των ΙΤΥΣ



Στο πλαίσιο της 2<sup>ης</sup> Αναθεώρησης, προτείνονται Ειδικά Μέτρα για την επίτευξη του Καλού Οικολογικού Δυναμικού των ΙΤΥΣ που ορίστηκαν στην 2<sup>η</sup> Αναθεώρηση (Παραδοτέο Ειδικά μέτρα για την επίτευξη του καλού οικολογικού δυναμικού σε ΙΤΥΣ) ώστε αυτά να εξεταστούν στο πλαίσιο του Προγράμματος Μέτρων της 2<sup>ης</sup> Αναθεώρησης.

Τα προσδιορισμένα κατά την 1<sup>η</sup> Αναθεώρηση ΙΤΥΣ του ΥΔ Αττικής (ΕΛ06) στα οποία λειτουργησε σταθμός παρακολούθησης κατά την περίοδο 2018-2021 είναι τα ακόλουθα:

**Πίνακας 4-10: Ποτάμια ΙΤΥΣ με σταθμό παρακολούθησης στο ΥΔ Αττικής (ΕΛ06)**

Όνομα ΥΣ	Κατηγορία	Κωδικός	Οικολογική κατάσταση	Χημική κατάσταση	Αριθμός Σταθμών	Παρατηρήσεις
Π. ΚΗΦΙΣΟΣ 1.	ΙΤΥΣ	ΕΛ0626R000200001H	ΜΕΤΡΙΑ (ΕΔ)	ΚΑΤΩΤΕΡΗ ΤΗΣ ΚΑΛΗΣ	1	Παρέμεινε ΙΤΥΣ

**Πίνακας 4-11: Ποτάμια ΙΤΥΣ λιμναίου χαρακτήρα με σταθμό παρακολούθησης στο ΥΔ Αττικής (ΕΛ06)**

Όνομα ΥΣ	Κατηγορία	Κωδικός	Οικολογική κατάσταση	Χημική κατάσταση	Αριθμός Σταθμών	Παρατηρήσεις
Τεχνητή λίμνη Μαραθώνα	ΙΤΥΣ	ΕΛ0626RL00000001H	ΚΑΛΗ	ΚΑΛΗ	1	Παρέμεινε ΙΤΥΣ

Αναφέρεται ότι τα ΙΤΥΣ που συνιστούν ταμειυτήρες θεωρούνται εξ ορισμού ΙΤΥΣ (τουλάχιστον όσον αφορά στον αρχικό προσδιορισμό τους).

Τα αποτελέσματα της επανεξέτασης του αρχικού προσδιορισμού ΙΤΥΣ-ΤΥΣ περιγράφονται αναλυτικά στο Αναλυτικό Κείμενο Τεκμηρίωσης - Οριστικός Προσδιορισμός των Ιδιαιτέρως Τροποποιημένων και Τεχνητών Υδατικών Συστημάτων.

Η επανεξέταση του προσδιορισμού ΙΤΥΣ-ΤΥΣ για τα συστήματα χωρίς δεδομένα παρακολούθησης διενεργείται αποκλειστικά μέσω της αξιολόγησης της υδρομορφολογικής κατάστασης των συστημάτων, με την εφαρμογή της σχετικής μεθοδολογίας που έχει καταρτισθεί. Ο ακόλουθος πίνακας συνοψίζει τα κριτήρια και την συνολική βαθμολογία υδρομορφολογικής αξιολόγησης των ΙΤΥΣ-ΤΥΣ χωρίς δεδομένα παρακολούθησης. Η επεξήγηση των κριτηρίων δίνεται στο Αναλυτικό Κείμενο Τεκμηρίωσης και στο κείμενο κατευθύνσεων αξιολόγησης υδρομορφολογικών αλλοιώσεων που αναφέρθηκε προηγουμένως.

**Πίνακας 4-12: Υδρομορφολογική κατάσταση ποτάμινων ΙΤΥΣ χωρίς σταθμό παρακολούθησης στο ΥΔ Αττικής (ΕΛ06)**

Κωδικός ΕΥΣ	Ονομασία	Κριτήρια αξιολόγησης				Συνολική βαθμολογία
		I	II	III	IV	
ΕΛ0626R000212008H	Π. ΚΗΦΙΣΟΣ 8 – Ρ. ΠΥΡΝΑΣ	A2.2	A2.4	A4.3		4,00

**Πίνακας 4-13: Υδρομορφολογική κατάσταση παράκτιων ΙΤΥΣ χωρίς σταθμό παρακολούθησης στο ΥΔ Αττικής (ΕΛ06)**

Κωδικός ΕΥΣ	Ονομασία	Κριτήρια αξιολόγησης		Συνολική βαθμολογία
		I	II	
ΕΛ0626C0007H	ΑΝΑΤΟΛΙΚΟΣ ΚΟΛΠΟΣ ΕΛΕΥΣΙΝΑΣ	Γ3.1, Γ9.1, Γ10.1, Γ11.1, Γ12.1	Γ2.1, Γ4.1	4,00
ΕΛ0626C0008H	ΑΚΤΕΣ ΠΕΡΑΜΑΤΟΣ – ΠΕΙΡΑΪΚΗ	Γ3.1, Γ9.1, Γ10.1, Γ11.1, Γ12.1	Γ2.1, Γ4.1	5,00
ΕΛ0626C0004H	ΛΙΜΑΝΙ ΛΑΥΡΙΟΥ	Γ3.1, Γ9.1, Γ10.1, Γ11.1, Γ12.1	Γ2.1, Γ4.1	5,00

Επιπλέον, κατά τον αρχικό προσδιορισμό ΙΤΥΣ, εξετάστηκαν το ρέμα Ραφήνας και Ερασίνου, λόγω των υπό κατασκευή σήμερα έργων διευθέτησης. Τελικά, τα ΥΣ χαρακτηρίστηκαν ως φυσικά ΥΣ θεωρώντας ότι τα έργα διευθέτησης, για λόγους αντιπλημμυρικής προστασίας, τα οποία βρίσκονται υπό κατασκευή και τα οποία αναμένεται να έχουν ολοκληρωθεί έως το 2027 θα έχουν



κατασκευαστεί και θα λειτουργούν σύμφωνα με τους όρους της ΑΕΠΟ. Προτείνεται ωστόσο να επανεξεταστούν τα εν λόγω ΥΣ στον επόμενο διαχειριστικό κύκλο.

Κατόπιν της εφαρμογής της μεθοδολογίας προσδιορισμού ΙΤΥΣ και ΤΥΣ, στο ΥΔ Αττικής (ΕΛ06) προέκυψαν 6 ιδιαίτερος τροποποιημένα και κανένα τεχνητό υδατικό σύστημα σε σύνολο 30 επιφανειακών υδατικών συστημάτων (βλ. ακόλουθους πίνακες και χάρτη).

Στον ακόλουθο πίνακα δίνεται μία εικόνα του αριθμού και της κάλυψης των ιδιαίτερος τροποποιημένων υδατικών συστημάτων. Το ποσοστό κάλυψης για τα λιμναία και τα παράκτια υδατικά συστήματα αναφέρεται επί της συνολικής επιφάνειας των λιμναίων υδάτων και παράκτιων υδάτων του ΥΔ Αττικής (ΕΛ06) αντίστοιχα, ενώ το ποσοστό κάλυψης για τα ποτάμια υδατικά συστήματα αναφέρεται επί του συνολικού μήκους των ποτάμιων υδάτων του ΥΔ. Το ποσοστό κάλυψης για τα λιμναία ΙΤΥΣ και τους εσωποτάμιους ταμειυτήρες αναφέρεται επί της συνολικής επιφάνειας των λιμναίων υδατικών συστημάτων και εσωποτάμιων ταμειυτήρων .

**Πίνακας 4-14: Εποπτική εικόνα του αριθμού και της κάλυψης των Ιδιαίτερος Τροποποιημένων ΥΣ στο ΥΔ Αττικής (ΕΛ06)**

	ΙΤΥΣ		ΤΥΣ	
	Αριθμός ΥΣ	Κάλυψη έκτασης - μήκους (%)	Αριθμός ΥΣ	Κάλυψη έκτασης - μήκους (%)
Λιμναία Υδατικά Συστήματα	0	0%	0	0%
Ποτάμια Υδατικά Συστήματα (κατά μήκος ποταμών – ρεμάτων)	2	12,3%	0	0%
Ποτάμια Υδατικά Συστήματα (ταμειυτήρες)	1	100%	0	0%
Μεταβατικά Υδατικά Συστήματα	0	0%	0	0%
Παράκτια Υδατικά Συστήματα	3	0,5%	0	0%

Στους παρακάτω πίνακες παρατίθενται τα υδατικά συστήματα τα οποία χαρακτηρίστηκαν οριστικά ως ιδιαίτερος τροποποιημένα και τεχνητά ανά λεκάνη απορροής ποταμού του ΥΔ Αττικής (ΕΛ06).

**Πίνακας 4-15: Ιδιαίτερος Τροποποιημένα Ποτάμια ΥΣ στο ΥΔ Αττικής (ΕΛ06)**

Κωδικός ΙΤΥΣ	Ονομασία	Τύπος	Μήκος (km)	Λεκάνη (km <sup>2</sup> )	Καθορισμένη Χρήση
<b>ΛΑΠ Λεκανοπεδίου Αττικής (ΕΛ0626)</b>					
ΕΛ0626R000200001H	Π. ΚΗΦΙΣΟΣ 1	R-M2	14,04	160,5	Αντιπλημμυρική προστασία, Αστική ανάπτυξη
ΕΛ0626R000212008H	Π. ΚΗΦΙΣΟΣ 8 – Ρ. ΠΥΡΝΑΣ	R-M1	1,38	14,7	Αντιπλημμυρική προστασία, Αστική ανάπτυξη

Πίνακας 4-16: Ιδιαίτερως Τροποποιημένα Λιμναία ΥΣ και Ποτάμια ΥΣ λιμναίου τύπου (ταμειυτήρες) στο ΥΔ Αττικής (ΕΛ06)

Κωδικός ΙΤΥΣ	Όνομασία	Τύπος	Έκταση (km <sup>2</sup> )	Καθορισμένη Χρήση
<b>ΛΑΠ Λεκανοπεδίου Αττικής (ΕΛ0626)</b>				
ΕΛ0626RL00000001Η	Τ.Λ. ΜΑΡΑΘΩΝΑ	L-M8	2,98	Υδροδότηση Αθήνας

Πίνακας 4-17: Ιδιαίτερως Τροποποιημένα Παράκτια ΥΣ στο ΥΔ Αττικής (ΕΛ06)

Κωδικός ΙΤΥΣ	Όνομασία	Τύπος	Έκταση (km <sup>2</sup> )	Καθορισμένη Χρήση
ΕΛ0626C0007Η	ΑΝΑΤΟΛΙΚΟΣ ΚΟΛΠΟΣ ΕΛΕΥΣΙΝΑΣ	III3	12,77	Ναυσιπλοΐα – Βιομηχανική δραστηριότητα
ΕΛ0626C0008Η	ΑΚΤΕΣ ΠΕΡΑΜΑΤΟΣ – ΠΕΙΡΑΪΚΗ	III3	5,74	Ναυσιπλοΐα – Λιμένες Πειραιά
ΕΛ0626C0004Η	ΛΙΜΕΝΑΣ ΛΑΥΡΙΟΥ	IIIΕ	0,36	Ναυσιπλοΐα



Χάρτης 4-3: Ιδιαίτερως Τροποποιημένα και Τεχνητά Υδατικά Συστήματα στο ΥΔ Αττικής (ΕΛ06)

#### 4.4 ΠΡΟΣΤΑΤΕΥΟΜΕΝΕΣ ΠΕΡΙΟΧΕΣ

##### 4.4.1 Γενικά

Σύμφωνα με το άρθρο 6 της Οδηγίας 2000/60/ΕΚ, τα Κράτη Μέλη εξασφαλίζουν τη δημιουργία μητρώου όλων των περιοχών που κείνται στο εσωτερικό κάθε ΥΔ, οι οποίες έχουν χαρακτηριστεί ως χρήζουσες ειδικής προστασίας βάσει των ειδικών διατάξεων της ενωσιακής νομοθεσίας για την προστασία των επιφανειακών και υπόγειων υδάτων τους ή τη διατήρηση των οικοτόπων και των ειδών που εξαρτώνται από το νερό.

Το μητρώο αυτό, που καλείται Μητρώο Προστατευόμενων Περιοχών (ΜΠΠ), περιλαμβάνει όλα τα υδατικά συστήματα που προσδιορίζονται από το Παράρτημα V του Π.Δ. 51/2007.

Το Μητρώο Προστατευόμενων Περιοχών περιλαμβάνει, σύμφωνα με το Παράρτημα V του Π.Δ. 51/2007, όλους τους ακόλουθους τύπους περιοχών:

- α) Περιοχές που προορίζονται για την άντληση ύδατος για ανθρώπινη κατανάλωση, σύμφωνα με το άρθρο 7 του Π.Δ. 51/2007 (άρθρο 7 της Οδηγίας 2000/60/ΕΚ),
- β) Περιοχές που προορίζονται για προστασία υδρόβιων ειδών με οικονομική σημασία,
- γ) Υδατικά συστήματα που έχουν χαρακτηριστεί ως ύδατα αναψυχής, συμπεριλαμβανομένων περιοχών που έχουν χαρακτηριστεί ως ύδατα κολύμβησης,
- δ) Περιοχές ευαίσθητες στην παρουσία θρεπτικών ουσιών, συμπεριλαμβανομένων των περιοχών που χαρακτηρίζονται ως ευπρόσβλητες ζώνες, και των περιοχών που χαρακτηρίζονται ως ευαίσθητες,
- ε) Περιοχές που προορίζονται για την προστασία οικοτόπων ή ειδών, όταν η διατήρηση ή η βελτίωση της κατάστασης των υδάτων είναι σημαντική για την προστασία τους, συμπεριλαμβανομένων των σχετικών τόπων του προγράμματος ΦΥΣΗ 2000 (Natura 2000).

Αναλυτικά ο προσδιορισμός και η παρουσίαση των περιοχών που εντάσσονται στο Μητρώο Προστατευόμενων Περιοχών στο πλαίσιο της 2<sup>ης</sup> Αναθεώρησης, περιλαμβάνονται στο Αναλυτικό Κείμενο Τεκμηρίωσης - Επικαιροποίηση Μητρώου Προστατευόμενων περιοχών. Ακολουθώντας παρουσιάζονται συνοπτικά οι περιοχές του ΜΠΠ ανά κατηγορία.

##### 4.4.2 Περιοχές που προορίζονται για άντληση ύδατος για ανθρώπινη κατανάλωση

Σύμφωνα με το άρθρο 7 της Οδηγίας 2000/60/ΕΚ και το κατευθυντήριο κείμενο 16, ως ύδατα που προορίζονται για άντληση πόσιμου ύδατος θεωρούνται όλα τα υδατικά συστήματα που χρησιμοποιούνται για υδροληψία με σκοπό την ανθρώπινη κατανάλωση και παρέχουν κατά μέσο όρο άνω των 10 m<sup>3</sup> ημερησίως ή εξυπηρετούν περισσότερα από 50 άτομα, είτε τα υδατικά συστήματα που προορίζονται για τέτοια χρήση μελλοντικά.

Στο ΥΔ Αττικής (ΕΛ06) το μεγαλύτερο μέρος των αναγκών ύδρευσης καλύπτεται κεντρικά από την ΕΥΔΑΠ Α.Ε. Εξαίρεση αποτελούν μεμονωμένοι Δήμοι και Δ.Δ., όπως π.χ. Λουτρακίου, Αγίων Θεοδώρων, Ωρωπού, Φυλής, Χασιάς Οινόης, που διαθέτουν δικές τους υδροληψίες, οι οποίες αντλούν νερό ανθρώπινης κατανάλωσης από τα Υπόγεια Υδατικά Συστήματα.

Τα συγκεκριμένα ΥΥΣ εντάσσονται στο αντίστοιχο Μητρώο Προστατευόμενων Περιοχών, με βάση τις απαιτήσεις της Οδηγίας και του Κατευθυντήριου Κείμενου "Guidance 16. Groundwater in DWPA's". Σύμφωνα με τις απαιτήσεις αυτές, τα μέτρα προστασίας **δεν είναι απαραίτητο να εφαρμόζονται σε ολόκληρο το σύστημα που χαρακτηρίζεται ως προστατευόμενο, αλλά μόνο στις ζώνες προστασίας σημείων απόληξης ύδατος**. Ακόμη, ζώνες προστασίας ορίζονται και σε σημεία υδροληψίας που βρίσκονται σε υπόγεια συστήματα που δεν χαρακτηρίζονται ως προστατευόμενα. Αναλυτικές πληροφορίες δίδονται στο Αναλυτικό Κείμενο Τεκμηρίωσης - Προγράμματα Βασικών και Συμπληρωματικών Μέτρων.

Στα ΥΥΣ που περιέχουν σημεία υδροληψίας νερού ανθρώπινης κατανάλωσης, ορίστηκαν ζώνες προστασίας υπό τη μορφή **προσωρινών ζωνών προστασίας**, με βάση τη λογική και τις αποστάσεις ασφαλείας σχετικού Βασικού μέτρου του Προγράμματος Μέτρων. Η ακριβής οριοθέτηση των ζωνών προστασίας θα γίνει με την εκπόνηση των ειδικών υδρογεωλογικών μελετών που ορίζει το Μέτρο.

Στο πλαίσιο της παρούσας 2ης Αναθεώρησης του ΣΔΛΑΠ Αττικής έγινε επανακαθορισμός των ΕΥΣ και των ΥΥΣ που είχαν χαρακτηριστεί ως προστατευόμενα του άρθρου 7 της Οδηγίας 2000/60/ΕΚ (απόληψη νερού ανθρώπινης κατανάλωσης). Για τα ΕΥΣ δεν έχει προκύψει κάποια αλλαγή, κάτι το οποίο δεν ισχύει για τα ΥΥΣ. Ο επανακαθορισμός των ΥΥΣ οφείλεται σε αξιολόγηση νέων δεδομένων για τις απολήψεις νερού για υδρευτική χρήση και οδήγησαν στην απένταξη από τα προστατευόμενα ΥΥΣ των ΥΥΣ Κεντρικών Γερανείων – Καλαμακίου (ΕΛ0600030) και Ανατολικών Γερανείων – Μαυροβουνίου (ΕΛ0600040) λόγω κατάργησης των παλαιών αυτόνομων υδροληψιών των Δήμων Αγίων Θεοδώρων και Κινέτας και ένταξής τους στο σύστημα υδροδότησης της ΕΥΔΑΠ Α.Ε.. Αναλυτικά στοιχεία για τις απολήψεις ύδρευσης δίδονται στο Αναλυτικό Κείμενο Τεκμηρίωσης - Ανάλυση ανθρωπογενών πιέσεων και των επιπτώσεών τους στα επιφανειακά και στα υπόγεια υδατικά συστήματα της παρούσας 2ης Αναθεώρησης του ΣΔΛΑΠ.

Στον πίνακα που ακολουθεί παρουσιάζονται τα συστήματα που εντάσσονται στο μητρώο. Ειδικά για τη Τεχνητή Λίμνη Μαραθώνα προστατεύονται και τα ρέματα που εισρέουν σε αυτή σύμφωνα με την Υ.Δ Α5/2280/1983.

**Πίνακας 4-18: ΥΥΣ ΥΔ Αττικής (ΕΛ06) ενταγμένα στο Μητρώο Προστατευόμενων Περιοχών**

Υπόγεια Υδατικά Συστήματα (ΥΥΣ)					
A/A	Ονομασία ΥΥΣ	Κωδικός ΥΥΣ	Είδος υδροφορέα	Ποιοτική κατάσταση	Ποσοτική κατάσταση
1	Λουτρακίου	ΕΛ0600010Α7	κοκκώδης	ΚΑΛΗ	ΚΑΛΗ
2	Δυτικών Γερανείων	ΕΛ0600020Α7	καρστικός	ΚΑΛΗ	ΚΑΛΗ
3	Βόρειο-ανατολικής Πάρνηθας (α)	ΕΛ0600081Α7	καρστικός	ΚΑΛΗ	ΚΑΛΗ

**Πίνακας 4-19: ΕΥΣ του ΥΔ Αττικής (ΕΛ06) ενταγμένα στο Μητρώο Προστατευόμενων Περιοχών**

Επιφανειακά Υδατικά Συστήματα (ΕΥΣ)		
A/A	Ονομασία	Κωδικός συστήματος
1	Τεχνητή Λίμνη Μαραθώνα	ΕΛ0626L000000001Η



Χάρτης 4-4: Προστατευόμενες περιοχές πόσιμου ύδατος του ΥΔ Αττικής (EL06)

#### 4.4.3 Υδατικά συστήματα που έχουν χαρακτηρισθεί ως ύδατα αναψυχής

Στο Υδατικό Διαμέρισμα Αττικής εντοπίζονται **157 περιοχές** οι οποίες εντάσσονται στο Μητρώο Ταυτοτήτων των υδάτων κολύμβησης, σύμφωνα με τον κατάλογο με τα ύδατα κολύμβησης, ο οποίος αναρτήθηκε στην ιστοσελίδα της ΕΕ ([https://cdr.eionet.europa.eu/gr/eu/bwd/bwd\\_788/envzhda6w/](https://cdr.eionet.europa.eu/gr/eu/bwd/bwd_788/envzhda6w/)) τον Μάιο του 2023.

Παρουσιάζονται στον παρακάτω πίνακα και στο παρακάτω σχήμα σε συνδυασμό με το ΕΥΣ με το οποίο συσχετίζονται. Οι περιοχές νερών κολύμβησης και τα αντίστοιχα παράκτια ΥΣ στα οποία εντοπίζονται παρουσιάζονται αναλυτικά στο Κείμενο Τεκμηρίωσης - Επικαιροποίηση Μητρώου Προστατευόμενων περιοχών του παρόντος έργου.

Πίνακας 4-20: Ύδατα Αναψυχής και σχετικά παράκτια ΥΣ στο ΥΔ Αττικής (ΕΛ06)

α/α	Κωδικός Ακτής	Κωδικός Σημείου Δειγματοληψίας	Όνομασία Ακτής	Συγχετασμένες Κέντρο Πολυγώνου ΕΓΣΑ 87 (m)		Κωδικός παράκτιου μεταβατικού συστήματος	Όνομασία ΕΥΣ
				X	Y		
1	ELBW069195015	ELBW069195015101	Άλιμος	474577	4195469	ΕΛ0626C0012N	ΕΣΩ (ΚΕΝΤΡΙΚΟΣ) ΣΑΡΩΝΙΚΟΣ
2	ELBW069195016	ELBW069195016101	Ακτή Ήλιου	474797	4195280	ΕΛ0626C0012N	ΕΣΩ (ΚΕΝΤΡΙΚΟΣ) ΣΑΡΩΝΙΚΟΣ
3	ELBW069196025	ELBW069196025101	Αστέρια Γλυφάδας	477876	4189724	ΕΛ0626C0012N	ΕΣΩ (ΚΕΝΤΡΙΚΟΣ) ΣΑΡΩΝΙΚΟΣ
4	ELBW069196026	ELBW069196026101	Γλυφάδα	476955	4190692	ΕΛ0626C0012N	ΕΣΩ (ΚΕΝΤΡΙΚΟΣ) ΣΑΡΩΝΙΚΟΣ
5	ELBW069197029	ELBW069197029101	Άγιος Κοσμάς	475222	4193437	ΕΛ0626C0012N	ΕΣΩ (ΚΕΝΤΡΙΚΟΣ) ΣΑΡΩΝΙΚΟΣ
6	ELBW069201073	ELBW069201073101	Εδέμ - Φλοίσβος 3	473351	4196672	ΕΛ0626C0012N	ΕΣΩ (ΚΕΝΤΡΙΚΟΣ) ΣΑΡΩΝΙΚΟΣ
7	ELBW069201076	ELBW069201076101	Εδέμ - Φλοίσβος 1	472851	4197039	ΕΛ0626C0012N	ΕΣΩ (ΚΕΝΤΡΙΚΟΣ) ΣΑΡΩΝΙΚΟΣ
8	ELBW069201077	ELBW069201077101	Εδέμ - Φλοίσβος 2	472623	4197340	ΕΛ0626C0012N	ΕΣΩ (ΚΕΝΤΡΙΚΟΣ) ΣΑΡΩΝΙΚΟΣ
9	ELBW069205074	ELBW069205074101	Φρεατώδα	468855	4197852	ΕΛ0626C0012N	ΕΣΩ (ΚΕΝΤΡΙΚΟΣ) ΣΑΡΩΝΙΚΟΣ
10	ELBW069205075	ELBW069205075101	Βοτσαλακία	469428	4198438	ΕΛ0626C0012N	ΕΣΩ (ΚΕΝΤΡΙΚΟΣ) ΣΑΡΩΝΙΚΟΣ
11	ELBW069207010	ELBW069207010101	Χαλκιάδα	444569	4172516	ΕΛ0626C0010N	ΔΥΤΙΚΟΣ ΣΑΡΩΝΙΚΟΣ ΚΟΛΠΟΣ
12	ELBW069207011	ELBW0692070111101	Σκάλα	444011	4173363	ΕΛ0626C0010N	ΔΥΤΙΚΟΣ ΣΑΡΩΝΙΚΟΣ ΚΟΛΠΟΣ
13	ELBW069207012	ELBW069207012101	Δραγονέρα	440925	4172097	ΕΛ0626C0010N	ΔΥΤΙΚΟΣ ΣΑΡΩΝΙΚΟΣ ΚΟΛΠΟΣ
14	ELBW069207013	ELBW069207013101	Μεγαλοχώρι	442629	4173683	ΕΛ0626C0010N	ΔΥΤΙΚΟΣ ΣΑΡΩΝΙΚΟΣ ΚΟΛΠΟΣ
15	ELBW069207014	ELBW069207014101	Απάνησος	440157	4170716	ΕΛ0626C0010N	ΔΥΤΙΚΟΣ ΣΑΡΩΝΙΚΟΣ ΚΟΛΠΟΣ

α/α	Κωδικός Ακτής	Κωδικός Σημείου Δειγματοληψίας	Όνομασία Ακτής	Συντεταγμένες Κέντρου Πολυγώνου ΕΓΣΑ 87 (m)		Κωδικός παράκτιου μεταβατικού συστήματος	Όνομασία ΕΥΣ
				Χ	Υ		
16	ELBW069208001	ELBW069208001101	Δυτική ακτή Σουβόλλας	454672	4180454	ΕΙ0626C0012N	ΕΣΩ (ΚΕΝΤΡΙΚΟΣ) ΣΑΡΩΝΙΚΟΣ
17	ELBW069208002	ELBW069208002101	Αύρα	449195	4177801	ΕΙ0626C0010N	ΔΥΤΙΚΟΣ ΣΑΡΩΝΙΚΟΣ ΚΟΛΠΟΣ
18	ELBW069208003	ELBW069208003101	Αγία Μαρίνα Νότια	458953	4177081	ΕΙ0626C0013N	ΕΞΩ ΣΑΡΩΝΙΚΟΣ ΚΟΛΠΟΣ
19	ELBW069208004	ELBW069208004101	Αγία Μαρίνα Βόρεια	459227	4177368	ΕΙ0626C0013N	ΕΞΩ ΣΑΡΩΝΙΚΟΣ ΚΟΛΠΟΣ
20	ELBW069208005	ELBW069208005101	Ανατολική Ακτή Σουβόλλας	455094	4180363	ΕΙ0626C0012N	ΕΣΩ (ΚΕΝΤΡΙΚΟΣ) ΣΑΡΩΝΙΚΟΣ
21	ELBW069208006	ELBW069208006101	Κολώνα	449083	4178179	ΕΙ0626C0010N	ΔΥΤΙΚΟΣ ΣΑΡΩΝΙΚΟΣ ΚΟΛΠΟΣ
22	ELBW069208007	ELBW069208007101	Πέρδικα	451729	4171306	ΕΙ0626C0010N	ΔΥΤΙΚΟΣ ΣΑΡΩΝΙΚΟΣ ΚΟΛΠΟΣ
23	ELBW069208008	ELBW069208008101	Παναγίτσα	449666	4177132	ΕΙ0626C0010N	ΔΥΤΙΚΟΣ ΣΑΡΩΝΙΚΟΣ ΚΟΛΠΟΣ
24	ELBW069208009	ELBW069208009101	Άγιος Βασίλειος	450589	4175307	ΕΙ0626C0010N	ΔΥΤΙΚΟΣ ΣΑΡΩΝΙΚΟΣ ΚΟΛΠΟΣ
25	ELBW069211078	ELBW069211078101	Πλαζ Κατάστημα	455557	4200887	ΕΙ0626C0010N	ΔΥΤΙΚΟΣ ΣΑΡΩΝΙΚΟΣ ΚΟΛΠΟΣ
26	ELBW069211079	ELBW069211079101	Χαλώπη - ΔΕΗ	453149	4193000	ΕΙ0626C0012N	ΕΣΩ (ΚΕΝΤΡΙΚΟΣ) ΣΑΡΩΝΙΚΟΣ
27	ELBW069211080	ELBW069211080101	Μπλε Λιμανάκι	453982	4205168	ΕΙ0626C0006N	ΔΥΤΙΚΟΣ ΚΟΛΠΟΣ ΕΛΕΥΣΙΝΑΣ
28	ELBW069211081	ELBW069211081101	Κακιά Βίγλα	456981	4195975	ΕΙ0626C0011N	ΕΣΩ (ΚΕΝΤΡΙΚΟΣ) ΣΑΡΩΝΙΚΟΣ - ΨΥΤΑΛΛΕΙΑ
29	ELBW069211082	ELBW069211082101	Ζέφυρος	453616	4197924	ΕΙ0626C0010N	ΔΥΤΙΚΟΣ ΣΑΡΩΝΙΚΟΣ ΚΟΛΠΟΣ
30	ELBW069211083	ELBW069211083101	Άγιος Νικόλαος Δυτικά	453220	4200800	ΕΙ0626C0010N	ΔΥΤΙΚΟΣ ΣΑΡΩΝΙΚΟΣ ΚΟΛΠΟΣ
31	ELBW069211084	ELBW069211084101	Σατέρλι	450211	4192918	ΕΙ0626C0010N	ΔΥΤΙΚΟΣ ΣΑΡΩΝΙΚΟΣ ΚΟΛΠΟΣ



α/α	Κωδικός Ακτής	Κωδικός Σημείου Δειγματοληψίας	Όνομασία Ακτής	Συντεταγμένες Κέντρου Πολυγώνου ΕΓΣΑ 87 (m)		Κωδικός παραέτου/ μεταβατικού συστήματος	Όνομασία ΕΥΣ
				X	Y		
32	ΕΛΒW069211085	ΕΛΒW069211085101	Βασιλικά	454011	4204025	ΕΙ0626C0006N	ΔΥΤΙΚΟΣ ΚΟΛΠΟΣ ΕΛΕΥΣΙΝΑΣ
33	ΕΛΒW069211086	ΕΛΒW069211086101	Γυάλα	456113	4194837	ΕΙ0626C0012N	ΕΣΩ (ΚΕΝΤΡΙΚΟΣ) ΣΑΡΩΝΙΚΟΣ
34	ΕΛΒW069211087	ΕΛΒW069211087101	Σελίνια	459075	4198228	ΕΙ0626C0011N	ΕΣΩ (ΚΕΝΤΡΙΚΟΣ) ΣΑΡΩΝΙΚΟΣ - ΨΥΤΑΛΛΕΙΑ
35	ΕΛΒW069211088	ΕΛΒW069211088101	Κατσούλι	454114	4198865	ΕΙ0626C0010N	ΔΥΤΙΚΟΣ ΣΑΡΩΝΙΚΟΣ ΚΟΛΠΟΣ
36	ΕΛΒW069211089	ΕΛΒW069211089101	Ψιλή Άμμο	452179	4203192	ΕΙ0626C0006N	ΔΥΤΙΚΟΣ ΚΟΛΠΟΣ ΕΛΕΥΣΙΝΑΣ
37	ΕΛΒW069211090	ΕΛΒW069211090101	Κανάκια	447874	4194597	ΕΙ0626C0010N	ΔΥΤΙΚΟΣ ΣΑΡΩΝΙΚΟΣ ΚΟΛΠΟΣ
38	ΕΛΒW069211092	ΕΛΒW069211092101	Περάνι	454501	4194191	ΕΙ0626C0012N	ΕΣΩ (ΚΕΝΤΡΙΚΟΣ) ΣΑΡΩΝΙΚΟΣ
39	ΕΛΒW069211093	ΕΛΒW069211093101	Πλαζ Τουρκολίμανο	450075	4200974	ΕΙ0626C0010N	ΔΥΤΙΚΟΣ ΣΑΡΩΝΙΚΟΣ ΚΟΛΠΟΣ
40	ΕΛΒW069211094	ΕΛΒW069211094101	Κολώνες	450639	4192471	ΕΙ0626C0010N	ΔΥΤΙΚΟΣ ΣΑΡΩΝΙΚΟΣ ΚΟΛΠΟΣ
41	ΕΛΒW069211095	ΕΛΒW069211095101	Ντουλάπι	457027	4194688	ΕΙ0626C0011N	ΕΣΩ (ΚΕΝΤΡΙΚΟΣ) ΣΑΡΩΝΙΚΟΣ - ΨΥΤΑΛΛΕΙΑ
42	ΕΛΒW069211096	ΕΛΒW069211096101	Δημητράνι	455382	4194630	ΕΙ0626C0012N	ΕΣΩ (ΚΕΝΤΡΙΚΟΣ) ΣΑΡΩΝΙΚΟΣ
43	ΕΛΒW069211097	ΕΛΒW069211097101	Άγιος Νικόλαος Ανατολικά	454532	4201436	ΕΙ0626C0010N	ΔΥΤΙΚΟΣ ΣΑΡΩΝΙΚΟΣ ΚΟΛΠΟΣ
44	ΕΛΒW069211098	ΕΛΒW069211098101	Άγιος Νικόλαος - Μπατσι	456241	4205666	ΕΙ0626C0006N	ΔΥΤΙΚΟΣ ΚΟΛΠΟΣ ΕΛΕΥΣΙΝΑΣ
45	ΕΛΒW069211099	ΕΛΒW069211099101	Κυρίτζα	454960	4194610	ΕΙ0626C0012N	ΕΣΩ (ΚΕΝΤΡΙΚΟΣ) ΣΑΡΩΝΙΚΟΣ
46	ΕΛΒW069211100	ΕΛΒW069211100101	Νάτο	450731	4197564	ΕΙ0626C0010N	ΔΥΤΙΚΟΣ ΣΑΡΩΝΙΚΟΣ ΚΟΛΠΟΣ
47	ΕΛΒW069211101	ΕΛΒW069211101101	Άγιος Γεώργιος	451666	4202474	ΕΙ0626C0009N	ΚΟΛΠΟΣ ΦΑΝΕΡΩΜΕΝΗΣ

α/α	Κωδικός Ακτής	Κωδικός Σημείου Δειγματοληψίας	Όνομασία Ακτής	Συντεταγμένες Κέντρου Πολυγώνου ΕΓΣΑ 87 (m)		Κωδικός παράκτιου μεταβατικού συστήματος	Όνομασία ΕΥΣ
				X	Y		
48	ELBW069211102	ELBW069211102101	Περιστερία	452564	4192294	EL0626C0012N	ΕΣΩ (ΚΕΝΤΡΙΚΟΣ) ΣΑΡΩΝΙΚΟΣ
49	ELBW069211103	ELBW069211103101	Αίας Club	454101	4193450	EL0626C0012N	ΕΣΩ (ΚΕΝΤΡΙΚΟΣ) ΣΑΡΩΝΙΚΟΣ
50	ELBW069211136	ELBW069211136101	Μικρή Ηλιακτή	449864	4200898	EL0626C0010N	ΔΥΤΙΚΟΣ ΣΑΡΩΝΙΚΟΣ ΚΟΛΠΟΣ
51	ELBW069216017	ELBW069216017101	Απολλώνιες Ακτές Βούλας Νότια	479488	4187201	EL0626C0012N	ΕΣΩ (ΚΕΝΤΡΙΚΟΣ) ΣΑΡΩΝΙΚΟΣ
52	ELBW069216018	ELBW069216018101	Απολλώνιες Ακτές Βούλας Βόρεια	477856	4188869	EL0626C0012N	ΕΣΩ (ΚΕΝΤΡΙΚΟΣ) ΣΑΡΩΝΙΚΟΣ
53	ELBW069216019	ELBW069216019101	Βάρκιτσα	483005	4185584	EL0626C0013N	ΕΞΩ ΣΑΡΩΝΙΚΟΣ ΚΟΛΠΟΣ
54	ELBW069216020	ELBW069216020101	Λίμνη Βουλαγιμένης	480986	4184180	<Null>	<Null>
55	ELBW069216021	ELBW069216021101	Αστέρας Βουλαγιμένης	479904	4184415	EL0626C0012N	ΕΣΩ (ΚΕΝΤΡΙΚΟΣ) ΣΑΡΩΝΙΚΟΣ
56	ELBW069216022	ELBW069216022101	Καβούρι Νότια	479618	4186380	EL0626C0012N	ΕΣΩ (ΚΕΝΤΡΙΚΟΣ) ΣΑΡΩΝΙΚΟΣ
57	ELBW069216023	ELBW069216023101	Βουλαγιμένη	480160	4184747	EL0626C0012N	ΕΣΩ (ΚΕΝΤΡΙΚΟΣ) ΣΑΡΩΝΙΚΟΣ
58	ELBW069216024	ELBW069216024101	Καβούρι Βόρεια	479628	4186579	EL0626C0012N	ΕΣΩ (ΚΕΝΤΡΙΚΟΣ) ΣΑΡΩΝΙΚΟΣ
59	ELBW069216137	ELBW069216137101	Νότος Βούλας	478540	4188013	EL0626C0012N	ΕΣΩ (ΚΕΝΤΡΙΚΟΣ) ΣΑΡΩΝΙΚΟΣ
60	ELBW069216138	ELBW069216138101	Δημαρχείο Βούλας	479225	4187424	EL0626C0012N	ΕΣΩ (ΚΕΝΤΡΙΚΟΣ) ΣΑΡΩΝΙΚΟΣ
61	ELBW069216139	ELBW069216139101	Μεγάλο Καβούρι Βόρεια	479502	4185548	EL0626C0012N	ΕΣΩ (ΚΕΝΤΡΙΚΟΣ) ΣΑΡΩΝΙΚΟΣ
62	ELBW069216140	ELBW069216140101	Μεγάλο Καβούρι Νότια	479396	4185371	EL0626C0012N	ΕΣΩ (ΚΕΝΤΡΙΚΟΣ) ΣΑΡΩΝΙΚΟΣ
63	ELBW069216141	ELBW069216141101	Όρμος Μαλιτσιωτή Καβούρι	479536	4184893	EL0626C0012N	ΕΣΩ (ΚΕΝΤΡΙΚΟΣ) ΣΑΡΩΝΙΚΟΣ

α/α	Κωδικός Ακτής	Κωδικός Σημείου Δειγματοληψίας	Όνομασία Ακτής	Συντεταγμένες Κέντρου Πολυγώνου ΕΓΣΑ 87 (m)		Κωδικός παράκτιου μεταβατικού συστήματος	Όνομασία ΕΥΣ
				X	Y		
64	ELBW069218030	ELBW069218030101	Αγία Μαρίνα	486023	4184957	EL0626C0013N	ΕΞΩ ΣΑΡΩΝΙΚΟΣ ΚΟΛΠΟΣ
65	ELBW069218031	ELBW069218031101	Λομβάρδα	485399	4185413	EL0626C0013N	ΕΞΩ ΣΑΡΩΝΙΚΟΣ ΚΟΛΠΟΣ
66	ELBW069219032	ELBW069219032101	Πόρτο Εννιά Βόρεια	507123	4182464	EL0626C0003N	ΘΑΛΑΣΣΑ ΛΑΥΡΙΟΥ - ΜΑΚΡΟΝΗΣΟΥ
67	ELBW069219033	ELBW069219033101	Κακή Θάλασσα	504250	4187122	EL0626C0002N	ΑΚΤΕΣ ΚΟΛΠΟΥ ΠΕΤΑΛΙΩΝ - ΡΑΦΗΝΑ
68	ELBW069219034	ELBW069219034101	Πουντατζέια	505441	4170003	EL0626C0003N	ΘΑΛΑΣΣΑ ΛΑΥΡΙΟΥ - ΜΑΚΡΟΝΗΣΟΥ
69	ELBW069219035	ELBW069219035101	Σούνιο	502029	4167139	EL0626C0013N	ΕΞΩ ΣΑΡΩΝΙΚΟΣ ΚΟΛΠΟΣ
70	ELBW069219036	ELBW069219036101	Δασκαλειό Βόρεια	503890	4185790	EL0626C0002N	ΑΚΤΕΣ ΚΟΛΠΟΥ ΠΕΤΑΛΙΩΝ - ΡΑΦΗΝΑ
71	ELBW069219037	ELBW069219037101	Δασκαλειό Νότια	504462	4185213	EL0626C0002N	ΑΚΤΕΣ ΚΟΛΠΟΥ ΠΕΤΑΛΙΩΝ - ΡΑΦΗΝΑ
72	ELBW069219038	ELBW069219038101	Λεγριανά Ανατολικά	499603	4167982	EL0626C0013N	ΕΞΩ ΣΑΡΩΝΙΚΟΣ ΚΟΛΠΟΣ
73	ELBW069219039	ELBW069219039101	Λιμάνι Πασαά	504498	4169847	EL0626C0003N	ΘΑΛΑΣΣΑ ΛΑΥΡΙΟΥ - ΜΑΚΡΟΝΗΣΟΥ
74	ELBW069219040	ELBW069219040101	Πόρτο Εννιά Νότια	506921	4182186	EL0626C0003N	ΘΑΛΑΣΣΑ ΛΑΥΡΙΟΥ - ΜΑΚΡΟΝΗΣΟΥ
75	ELBW069219041	ELBW069219041101	Λεγριανά Δυτικά	498977	4168115	EL0626C0013N	ΕΞΩ ΣΑΡΩΝΙΚΟΣ ΚΟΛΠΟΣ
76	ELBW069220055	ELBW069220055101	Ζούμπερι Νότια	499447	4213549	EL0626C0002N	ΑΚΤΕΣ ΚΟΛΠΟΥ ΠΕΤΑΛΙΩΝ - ΡΑΦΗΝΑ
77	ELBW069220056	ELBW069220056101	Δικαστικά Σχινιά	505204	4222350	EL0626C0002N	ΑΚΤΕΣ ΚΟΛΠΟΥ ΠΕΤΑΛΙΩΝ - ΡΑΦΗΝΑ
78	ELBW069220057	ELBW069220057101	Σχινιάς	501183	4220428	EL0626C0002N	ΑΚΤΕΣ ΚΟΛΠΟΥ ΠΕΤΑΛΙΩΝ - ΡΑΦΗΝΑ
79	ELBW069220058	ELBW069220058101	Μάτι	499701	4210764	EL0626C0002N	ΑΚΤΕΣ ΚΟΛΠΟΥ ΠΕΤΑΛΙΩΝ - ΡΑΦΗΝΑ
80	ELBW069220059	ELBW069220059101	Άγιος Ανδρέας	499693	4212184	EL0626C0002N	ΑΚΤΕΣ ΚΟΛΠΟΥ ΠΕΤΑΛΙΩΝ - ΡΑΦΗΝΑ

α/α	Κωδικός Ακτής	Κωδικός Σημείου Δειγματοληψίας	Όνομασία Ακτής	Συντεταγμένες Κέντρου Πολυγώνου ΕΓΣΑ 87 (m)		Κωδικός παράκτιου/ μεταβατικού συστήματος	Όνομασία ΕΥΣ
				Χ	Υ		
81	ELBW069220060	ELBW069220060101	Νέα Μάκρη - Κάβρα	498544	4215025	EL0626C0002N	ΑΚΤΕΣ ΚΟΛΠΟΥ ΠΕΤΑΛΙΩΝ - ΡΑΦΗΝΑ
82	ELBW069220061	ELBW069220061101	Μαρσθώνας 1	498150	4217100	EL0626C0002N	ΑΚΤΕΣ ΚΟΛΠΟΥ ΠΕΤΑΛΙΩΝ - ΡΑΦΗΝΑ
83	ELBW069220062	ELBW069220062101	Ζούμπερι	499631	4213216	EL0626C0002N	ΑΚΤΕΣ ΚΟΛΠΟΥ ΠΕΤΑΛΙΩΝ - ΡΑΦΗΝΑ
84	ELBW069220063	ELBW069220063101	Μαρσθώνας 2	498193	4216334	EL0626C0002N	ΑΚΤΕΣ ΚΟΛΠΟΥ ΠΕΤΑΛΙΩΝ - ΡΑΦΗΝΑ
85	ELBW069221063	ELBW069221063101	Πόρτο Ράφτη	500897	4193700	EL0626C0002N	ΑΚΤΕΣ ΚΟΛΠΟΥ ΠΕΤΑΛΙΩΝ - ΡΑΦΗΝΑ
86	ELBW069221064	ELBW069221064101	Βραυρώνα	500589	4197616	EL0626C0002N	ΑΚΤΕΣ ΚΟΛΠΟΥ ΠΕΤΑΛΙΩΝ - ΡΑΦΗΝΑ
87	ELBW069221065	ELBW069221065101	Αγυλιόνας - Χαμολιά	503041	4196163	EL0626C0002N	ΑΚΤΕΣ ΚΟΛΠΟΥ ΠΕΤΑΛΙΩΝ - ΡΑΦΗΝΑ
88	ELBW069221066	ELBW069221066101	Άγια Μαρίνα Χιλίστρα	501539	4191536	EL0626C0002N	ΑΚΤΕΣ ΚΟΛΠΟΥ ΠΕΤΑΛΙΩΝ - ΡΑΦΗΝΑ
89	ELBW069221067	ELBW069221067101	Καλός Γυαλός	501108	4192468	EL0626C0002N	ΑΚΤΕΣ ΚΟΛΠΟΥ ΠΕΤΑΛΙΩΝ - ΡΑΦΗΝΑ
90	ELBW069221068	ELBW069221068101	Αυλάκι	503360	4190660	EL0626C0002N	ΑΚΤΕΣ ΚΟΛΠΟΥ ΠΕΤΑΛΙΩΝ - ΡΑΦΗΝΑ
91	ELBW069221069	ELBW069221069101	Πόρτο Ράφτη - Άγιος Σπυρίδωνας	502022	4193489	EL0626C0002N	ΑΚΤΕΣ ΚΟΛΠΟΥ ΠΕΤΑΛΙΩΝ - ΡΑΦΗΝΑ
92	ELBW069221133	ELBW069221133101	Γράβα Χαμόλιας	501072	4196851	EL0626C0002N	ΑΚΤΕΣ ΚΟΛΠΟΥ ΠΕΤΑΛΙΩΝ - ΡΑΦΗΝΑ
93	ELBW069221134	ELBW069221134101	Ερωτοστηλιά	502759	4197362	EL0626C0002N	ΑΚΤΕΣ ΚΟΛΠΟΥ ΠΕΤΑΛΙΩΝ - ΡΑΦΗΝΑ
94	ELBW069224076	ELBW069224076101	Κόκκινο Λιμανάκι	499894	4209166	EL0626C0002N	ΑΚΤΕΣ ΚΟΛΠΟΥ ΠΕΤΑΛΙΩΝ - ΡΑΦΗΝΑ
95	ELBW069224077	ELBW069224077101	Πλαζ Ραφήνας	500956	4207602	EL0626C0002N	ΑΚΤΕΣ ΚΟΛΠΟΥ ΠΕΤΑΛΙΩΝ - ΡΑΦΗΝΑ
96	ELBW069224142	ELBW069224142101	Μαρίκες	501729	4206570	EL0626C0002N	ΑΚΤΕΣ ΚΟΛΠΟΥ ΠΕΤΑΛΙΩΝ - ΡΑΦΗΝΑ

α/α	Κωδικός Ακτής	Κωδικός Σημείου Δειγματοληψίας	Όνομασία Ακτής	Συντεταγμένες Κέντρου Πολυγώνου ΕΓΣΑ 87 (m)		Κωδικός παρακτιού/ μεταβατικού συστήματος	Όνομασία ΕΥΣ
				X	Y		
97	ELBW069225104	ELBW069225104101	Άγιος Νικόλαος	492994	4174253	EL0626C0013N	ΕΞΩ ΣΑΡΩΝΙΚΟΣ ΚΟΛΠΟΣ
98	ELBW069225105	ELBW069225105101	Κιπέζα	490762	4180879	EL0626C0013N	ΕΞΩ ΣΑΡΩΝΙΚΟΣ ΚΟΛΠΟΣ
99	ELBW069225106	ELBW069225106101	Ανάβυσσος	492527	4174287	EL0626C0013N	ΕΞΩ ΣΑΡΩΝΙΚΟΣ ΚΟΛΠΟΣ
100	ELBW069225107	ELBW069225107101	Ναυτικός Όμιλος Αναβύσσου	491418	4175741	EL0626C0013N	ΕΞΩ ΣΑΡΩΝΙΚΟΣ ΚΟΛΠΟΣ
101	ELBW069225108	ELBW069225108101	Παλαιά Φώκεια	495065	4173930	EL0626C0013N	ΕΞΩ ΣΑΡΩΝΙΚΟΣ ΚΟΛΠΟΣ
102	ELBW069225109	ELBW069225109101	Μαύρο Λιθάρι - Eden	491690	4175308	EL0626C0013N	ΕΞΩ ΣΑΡΩΝΙΚΟΣ ΚΟΛΠΟΣ
103	ELBW069225110	ELBW069225110101	Λαγονήσι - Mediterraneo 1	490067	4180813	EL0626C0013N	ΕΞΩ ΣΑΡΩΝΙΚΟΣ ΚΟΛΠΟΣ
104	ELBW069225111	ELBW069225111101	Άγιος Νικόλαος - Λαγονήσι 2	489742	4181912	EL0626C0013N	ΕΞΩ ΣΑΡΩΝΙΚΟΣ ΚΟΛΠΟΣ
105	ELBW069225112	ELBW069225112101	Άγιος Δημήτριος	488318	4183367	EL0626C0013N	ΕΞΩ ΣΑΡΩΝΙΚΟΣ ΚΟΛΠΟΣ
106	ELBW069225113	ELBW069225113101	Θυμάρι	494500	4172621	EL0626C0013N	ΕΞΩ ΣΑΡΩΝΙΚΟΣ ΚΟΛΠΟΣ
107	ELBW069225114	ELBW069225114101	Ακρογιάλι	495047	4174096	EL0626C0013N	ΕΞΩ ΣΑΡΩΝΙΚΟΣ ΚΟΛΠΟΣ
108	ELBW069225115	ELBW069225115101	Κόκκινα	494598	4175018	EL0626C0013N	ΕΞΩ ΣΑΡΩΝΙΚΟΣ ΚΟΛΠΟΣ
109	ELBW069225116	ELBW069225116101	Μαύρο Λιθάρι	491453	4176207	EL0626C0013N	ΕΞΩ ΣΑΡΩΝΙΚΟΣ ΚΟΛΠΟΣ
110	ELBW069225117	ELBW069225117101	Σαρωνίδα Νότια	491410	4176940	EL0626C0013N	ΕΞΩ ΣΑΡΩΝΙΚΟΣ ΚΟΛΠΟΣ
111	ELBW069225118	ELBW069225118101	Λαγονήσι - Grand Beach	490234	4181013	EL0626C0013N	ΕΞΩ ΣΑΡΩΝΙΚΟΣ ΚΟΛΠΟΣ
112	ELBW069225119	ELBW069225119101	Σαρωνίδα Βόρεια	491455	4177627	EL0626C0013N	ΕΞΩ ΣΑΡΩΝΙΚΟΣ ΚΟΛΠΟΣ
113	ELBW069225120	ELBW069225120101	Λαγονήσι - Mediterraneo 2	490005	4180691	EL0626C0013N	ΕΞΩ ΣΑΡΩΝΙΚΟΣ ΚΟΛΠΟΣ
114	ELBW069225121	ELBW069225121101	Άγιος Νικόλαος - Λαγονήσι 1	490058	4181235	EL0626C0013N	ΕΞΩ ΣΑΡΩΝΙΚΟΣ ΚΟΛΠΟΣ
115	ELBW069226120	ELBW069226120101	Λούτσα Βόρεια 1	500834	4203619	EL0626C0002N	ΑΚΤΕΣ ΚΟΛΠΟΥ ΠΕΤΑΛΙΩΝ - ΡΑΦΗΝΑ
116	ELBW069226121	ELBW069226121101	Λούτσα Νότια	500571	4202210	EL0626C0002N	ΑΚΤΕΣ ΚΟΛΠΟΥ ΠΕΤΑΛΙΩΝ - ΡΑΦΗΝΑ

α/α	Κωδικός Ακτής	Κωδικός Σημείου Δειγματοληψίας	Όνομασία Ακτής	Συντεταγμένες Κέντρου Πολυγώνου ΕΓΣΑ 87 (m)		Κωδικός παράκτιου/ μεταβατικού συστήματος	Όνομασία ΕΥΣ
				Χ	Υ		
117	ΕΛΒW069226122	ΕΛΒW069226122101	Λούτσα Βόρεια 2	501686	4204362	ΕΙ0626C0002N	ΑΚΤΕΣ ΚΟΛΠΟΥ ΠΕΤΑΛΙΩΝ - ΡΑΦΗΝΑ
118	ΕΛΒW069226135	ΕΛΒW069226135101	Βραβρώνα - Αρτέμιδα	501002	4198526	ΕΙ0626C0002N	ΑΚΤΕΣ ΚΟΛΠΟΥ ΠΕΤΑΛΙΩΝ - ΡΑΦΗΝΑ
119	ΕΛΒW069227122	ΕΛΒW069227122101	Άγιοι Απόστολοι Δυτικά	491229	4238530	ΕΙ0626C0001N	ΝΟΤΙΟΣ ΕΥΒΟΪΚΟΣ - ΜΑΡΚΟΠΟΥΛΟ
120	ΕΛΒW069227123	ΕΛΒW069227123101	Γυμνάσιο - Άμμος	481022	4241310	ΕΙ0723C0012N	ΚΟΛΠΟΣ ΑΥΛΙΔΑΣ
121	ΕΛΒW069227124	ΕΛΒW069227124101	Άγιοι Απόστολοι Ανατολικά	493196	4238106	ΕΙ0626C0001N	ΝΟΤΙΟΣ ΕΥΒΟΪΚΟΣ - ΜΑΡΚΟΠΟΥΛΟ
122	ΕΛΒW069227125	ΕΛΒW069227125101	Μαρκόπουλο	484125	4241082	ΕΙ0626C0001N	ΝΟΤΙΟΣ ΕΥΒΟΪΚΟΣ - ΜΑΡΚΟΠΟΥΛΟ
123	ΕΛΒW069229027	ΕΛΒW069229027101	Ελευσίνα Ανατολικά	460175	4209407	ΕΙ0626C0006N	ΔΥΤΙΚΟΣ ΚΟΛΠΟΣ ΕΛΕΥΣΙΝΑΣ
124	ΕΛΒW069229028	ΕΛΒW069229028101	Ελευσίνα Δυτικά	459141	4209745	ΕΙ0626C0006N	ΔΥΤΙΚΟΣ ΚΟΛΠΟΣ ΕΛΕΥΣΙΝΑΣ
125	ΕΛΒW069230049	ΕΛΒW069230049101	Πόρτο Γερμενό	431939	4222698	ΕΙ0626C0005N	ΚΟΛΠΟΣ ΑΛΚΥΟΝΙΔΩΝ
126	ΕΛΒW069230050	ΕΛΒW069230050101	Αλεποχώρι Ανατολικά	429154	4215775	ΕΙ0626C0005N	ΚΟΛΠΟΣ ΑΛΚΥΟΝΙΔΩΝ
127	ΕΛΒW069230051	ΕΛΒW069230051101	Ψάθα	431241	4217877	ΕΙ0626C0005N	ΚΟΛΠΟΣ ΑΛΚΥΟΝΙΔΩΝ
128	ΕΛΒW069230052	ΕΛΒW069230052101	Πόρτο Γερμανό - Άγιος Νικόλαος	431819	4222033	ΕΙ0626C0005N	ΚΟΛΠΟΣ ΑΛΚΥΟΝΙΔΩΝ
129	ΕΛΒW069230053	ΕΛΒW069230053101	Προσήλι	430781	4223607	ΕΙ0626C0005N	ΚΟΛΠΟΣ ΑΛΚΥΟΝΙΔΩΝ
130	ΕΛΒW069230054	ΕΛΒW069230054101	Αλεποχώρι Δυτικά	428391	4215782	ΕΙ0626C0005N	ΚΟΛΠΟΣ ΑΛΚΥΟΝΙΔΩΝ
131	ΕΛΒW069231070	ΕΛΒW069231070101	Αιγιρούσα	427495	4214669	ΕΙ0626C0005N	ΚΟΛΠΟΣ ΑΛΚΥΟΝΙΔΩΝ
132	ΕΛΒW069231071	ΕΛΒW069231071101	Κινέτα	431047	4202133	ΕΙ0626C0010N	ΔΥΤΙΚΟΣ ΣΑΡΩΝΙΚΟΣ ΚΟΛΠΟΣ
133	ΕΛΒW069231072	ΕΛΒW069231072101	Πέραμα	448049	4204193	ΕΙ0626C0006N	ΔΥΤΙΚΟΣ ΚΟΛΠΟΣ ΕΛΕΥΣΙΝΑΣ
134	ΕΛΒW069244042	ΕΛΒW069244042101	Σουσάκι	418886	4196474	ΕΙ0626C0010N	ΔΥΤΙΚΟΣ ΣΑΡΩΝΙΚΟΣ ΚΟΛΠΟΣ

α/α	Κωδικός Ακτής	Κωδικός Σημείου Δειγματοληψίας	Όνομασία Ακτής	Συντεταγμένες Κέντρου Πολυγώνου ΕΓΣΑ 87 (m)		Κωδικός παράκτιου μεταβατικού συστήματος	Όνομασία ΕΣΣ
				X	Y		
135	ELBW069244043	ELBW069244043101	Λίμνη Ηραίου Ανατολικά	402725	4209656	EL0227C0006N	ΟΡΜΟΣ ΚΟΡΙΝΘΟΥ
136	ELBW069244044	ELBW069244044101	Μπούτσι	407312	4205441	EL0227C0006N	ΟΡΜΟΣ ΚΟΡΙΝΘΟΥ
137	ELBW069244045	ELBW069244045101	Άγιοι Θεόδωροι 1	425281	4198843	EL0626C0010N	ΔΥΤΙΚΟΣ ΣΑΡΩΝΙΚΟΣ ΚΟΛΠΟΣ
138	ELBW069244046	ELBW069244046101	Λουτράκι	409951	4203414	EL0227C0006N	ΟΡΜΟΣ ΚΟΡΙΝΘΟΥ
139	ELBW069244047	ELBW069244047101	Νεραίδα	408547	4204373	EL0227C0006N	ΟΡΜΟΣ ΚΟΡΙΝΘΟΥ
140	ELBW069244048	ELBW069244048101	Λίμνη Ηραίου Δυτικά	400979	4209676	EL0227C0006N	ΟΡΜΟΣ ΚΟΡΙΝΘΟΥ
141	ELBW069244049	ELBW069244049101	Άγιου Σωτήρα	414442	4212066	EL0626C0005N	ΚΟΛΠΟΣ ΑΛΚΥΟΝΙΔΩΝ
142	ELBW069244050	ELBW069244050101	Άγιοι Θεόδωροι 2	424362	4197409	EL0626C0010N	ΔΥΤΙΚΟΣ ΣΑΡΩΝΙΚΟΣ ΚΟΛΠΟΣ
143	ELBW069225143	ELBW069225143101	Όρμος Καταφυγή 1	494666	4170191	EL0626C0013N	ΕΞΩ ΣΑΡΩΝΙΚΟΣ ΚΟΛΠΟΣ
144	ELBW069225144	ELBW069225144101	Όρμος Καταφυγή 2	494701	4170069	EL0626C0013N	ΕΞΩ ΣΑΡΩΝΙΚΟΣ ΚΟΛΠΟΣ
145	ELBW069244145	ELBW069244145101	Φλάμπουρο	405607	4206803	EL0227C0006N	ΟΡΜΟΣ ΚΟΡΙΝΘΟΥ
146	ELBW069244146	ELBW069244146101	Μυλοκοπή	404266	4212312	EL0227C0005N	ΚΟΡΙΝΘΙΑΚΟΣ ΚΟΛΠΟΣ - ΑΚΤΕΣ ΠΕΛΟΠΟΝΝΗΣΟΥ
147	ELBW069196154	ELBW069196154101	Γλυφάδα 1	476315	4191503	EL0626C0012N	ΕΣΩ (ΚΕΝΤΡΙΚΟΣ) ΣΑΡΩΝΙΚΟΣ
148	ELBW069196155	ELBW069196155101	Γλυφάδα 2	476683	4190892	EL0626C0012N	ΕΣΩ (ΚΕΝΤΡΙΚΟΣ) ΣΑΡΩΝΙΚΟΣ
149	ELBW069196156	ELBW069196156101	Γλυφάδα 4	477403	4190291	EL0626C0012N	ΕΣΩ (ΚΕΝΤΡΙΚΟΣ) ΣΑΡΩΝΙΚΟΣ
150	ELBW069196157	ELBW069196157101	Γλυφάδα 5	477683	4190057	EL0626C0012N	ΕΣΩ (ΚΕΝΤΡΙΚΟΣ) ΣΑΡΩΝΙΚΟΣ
151	ELBW069219147	ELBW069219147101	Χάρακας	497363	4168515	EL0626C0013N	ΕΞΩ ΣΑΡΩΝΙΚΟΣ ΚΟΛΠΟΣ
152	ELBW069219148	ELBW069219148101	Μικρολίμανο	506466	4178813	EL0626C0003N	ΘΑΛΑΣΣΑ ΛΑΥΡΙΟΥ - ΜΑΚΡΟΝΗΣΟΥ
153	ELBW069219149	ELBW069219149101	Καλοπηγάδο	507098	4180899	EL0626C0003N	ΘΑΛΑΣΣΑ ΛΑΥΡΙΟΥ - ΜΑΚΡΟΝΗΣΟΥ



α/α	Κωδικός Ακτής	Κωδικός Σημείου Δειγματοληψίας	Όνομασία Ακτής	Συντεταγμένες Κέντρου Πολυγώνου ΕΓΣΑ 87 (m)		Κωδικός παρακτινίου/ μεταβατικού συστήματος	Όνομασία ΕΥΣ
				Χ	Υ		
154	ELBW069219150	ELBW069219150101	Νησί Ντούλι	486321	4184236	ΕΞΩ ΣΑΡΩΝΙΚΟΣ ΚΟΛΠΟΣ	
155	ELBW069224151	ELBW069224151101	Αργυρά Ακτή	499982	4209999	ΕΛ0626C0002N	ΑΚΤΕΣ ΚΟΛΠΟΥ ΠΕΤΑΛΙΩΝ - ΡΑΦΗΝΑ
156	ELBW069224152	ELBW069224152101	Μελτέμι Φύλιππας Βόρεια	501984	4205527	ΕΛ0626C0002N	ΑΚΤΕΣ ΚΟΛΠΟΥ ΠΕΤΑΛΙΩΝ - ΡΑΦΗΝΑ
157	ELBW069224153	ELBW069224153101	Μελτέμι Φύλιππας Νότια	501931	4205871	ΕΛ0626C0002N	ΑΚΤΕΣ ΚΟΛΠΟΥ ΠΕΤΑΛΙΩΝ - ΡΑΦΗΝΑ



Χάρτης 4-5: Περιοχές υδάτων ακτών κολύμβησης στο ΥΔ Αττικής (EL06)

#### 4.4.4 Περιοχές ευαίσθητες στην παρουσία θρεπτικών ουσιών

##### 4.4.4.1 Ευπρόσβλητες Ζώνες σε νιτρορύπανση γεωργικής προέλευσης (Οδηγία 91/676/ΕΟΚ)

Στο ΥΔ Αττικής (EL06) έχουν χαρακτηριστεί τέσσερις (4) ευπρόσβλητες σε νιτρορύπανση ζώνες:

- Μεγάρων (EL0626NI01)
- Μαραθώνα (EL0626NI02)
- Μεσογαίας (EL0626NI03)
- Λεκάνης Ασωπού (EL0725NI02)

Σύμφωνα με την **ΚΥΑ 147070/2014** (ΦΕΚ 3224/Β/02.12.2014) «Τροποποίηση του άρθρου 2 της 19652/1906/1999 κοινής υπουργικής απόφασης “Προσδιορισμός των νερών που υφίστανται νιτρορύπανση γεωργικής προέλευσης-Κατάλογος ευπρόσβλητων ζωνών, σύμφωνα με τις παραγράφους 1 και 2 αντίστοιχα του άρθρου 4 της υπ’ αριθμ. 16190/1335/1997 κοινής υπουργικής απόφασης” (Β’519), όπως αυτή τροποποιήθηκε και ισχύει», **οι υδάτινοι αποδέκτες που υφίστανται ή ενδέχεται να υποστούν νιτρορύπανση γεωργικής προέλευσης από τις χερσαίες περιοχές χαρακτηρίζονται ως ευπρόσβλητες ζώνες και περιλαμβάνουν το υπόγειο ΥΣ Μεγάρων Αλεποχωρίου, ενώ με την ΚΥΑ 190126/2013** (ΦΕΚ 983/Β/23.04.2013) «Τροποποίηση του άρθρου 2 της 19652/1906/1999 κοινής υπουργικής απόφασης “Προσδιορισμός των νερών που υφίστανται νιτρορύπανση γεωργικής προέλευσης-Κατάλογος ευπρόσβλητων ζωνών, σύμφωνα με τις παραγράφους 1 και 2 αντίστοιχα του άρθρου 4 της υπ’ αριθμ. 16190/1335/1997 κοινής υπουργικής απόφασης” (Β’519), όπως αυτή τροποποιήθηκε και ισχύει» προστέθηκαν στους **υδάτινους αποδέκτες που υφίστανται ή ενδέχεται να υποστούν νιτρορύπανση γεωργικής προέλευσης τα υπόγεια ΥΣ του Μαραθώνα και τα επιφανειακά και υπόγεια ΥΣ της Μεσογαίας.**

Επιπρόσθετα εντός της ΛΑΠ Λεκανοπεδίου Αττικής βρίσκεται και τμήμα της Ευπρόσβλητης Ζώνης Λεκάνης Ασωπού η οποία θεσμοθετήθηκε με την ΚΥΑ 106253/2010 (ΦΕΚ Β' 1843/ 24.11.2010). Στην περιοχή αυτή εμπύπτει τμήμα του υπόγειου συστήματος Βόρειο-ανατολικής Πάρνηθας (α) με κωδικό ΕΛ0600081.

Επίσης βρίσκεται σε ισχύ και έχει υποχρεωτική εφαρμογή σε εθνικό επίπεδο η ΥΑ 1848/278812/2021 (ΦΕΚ 4855/Β/2021) «Κώδικας Ορθής Γεωργικής Πρακτικής για την Προστασία των Νερών από τη Νιτρορύπανση Γεωργικής Προέλευσης».

Για όλες τις ευπρόσβλητες σε νιτρορύπανση ζώνες της χώρας (30 ευπρόσβλητες ζώνες) θεσμοθετήθηκαν (ΦΕΚ/1496/Β/03.05.2019) τα Προγράμματα Δράσης με την ΚΥΑ Αριθμ. ΥΠΕΝ/ΓρΕΓΥ/38552/265/25.04.2019 «Πρόγραμμα Δράσης περιοχών που έχουν χαρακτηριστεί ως ευπρόσβλητες ζώνες από τη νιτρορύπανση γεωργικής προέλευσης σύμφωνα με το άρθρο 2 της υπ. αρ. οικ. 19652/1906/1999 ΚΥΑ (Β' 1575), όπως ισχύει, σε συμμόρφωση με την Οδηγία 91/676/ΕΟΚ «για την προστασία των υδάτων από τη νιτρορύπανση γεωργικής προέλευσης» του Συμβουλίου της 12ης Δεκεμβρίου 1991 των Ευρωπαϊκών Κοινοτήτων, όπως τροποποιήθηκε και ισχύει».

Στους πίνακες που ακολουθούν παρουσιάζονται τα ΥΣ που τμήμα τους ή στο σύνολο τους βρίσκονται εντός ευπρόσβλητης ζώνης.

#### Πίνακας 4-21: ΥΣ εντός της ευπρόσβλητης ζώνης Μεγάρων

α/α	Κωδικός ΥΣ	Όνομα	Τύπος
1	ΕΛ0600051	ΜΕΓΑΡΩΝ-ΑΛΕΠΟΧΩΡΙΟΥ (Α)	Υπόγειο
2	ΕΛ0600052	ΜΕΓΑΡΩΝ-ΑΛΕΠΟΧΩΡΙΟΥ (Β)	Υπόγειο

#### Πίνακας 4-22: ΥΣ εντός της ευπρόσβλητης ζώνης του Μαραθώνα

α/α	Κωδικός ΥΣ	Όνομα	Τύπος
1	ΕΛ0600100	ΚΑΠΑΝΔΡΙΤΙΟΥ*	Υπόγειο
2	ΕΛ0600120	ΜΑΡΑΘΩΝΑ (Α)	Υπόγειο
3	ΕΛ0600130	ΜΑΡΑΘΩΝΑ (Β)	Υπόγειο
4	ΕΛ0600140	ΠΕΝΤΕΛΗΣ*	Υπόγειο

(\* ) τμήμα του ΥΣ περιλαμβάνεται στην ευπρόσβλητη ζώνη

#### Πίνακας 4-23: ΥΣ εντός της ευπρόσβλητης ζώνης Μεσογαίας

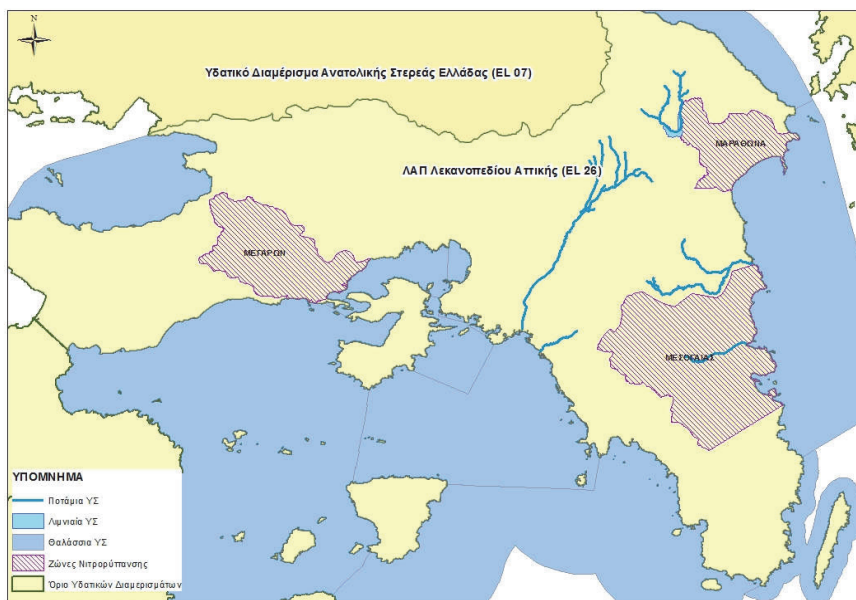
α/α	Κωδικός ΥΣ	Όνομα	Τύπος
1	ΕΛ0626R000300014N	Ρ. ΕΡΑΣΙΝΟΥ	Ποτάμιο
2	ΕΛ0600151	ΜΕΣΟΓΑΙΑΣ (Α)	Υπόγειο
3	ΕΛ0600152	ΜΕΣΟΓΑΙΑΣ (Β)	Υπόγειο
4	ΕΛ0600170	ΛΑΥΡΕΩΤΙΚΗΣ*	Υπόγειο
5	ΕΛ0600160	ΥΜΗΤΤΟΥ*	Υπόγειο

(\* ) τμήμα του ΥΣ περιλαμβάνεται στην ευπρόσβλητη ζώνη

#### Πίνακας 4-24: ΥΣ εντός της ευπρόσβλητης ζώνης Λεκάνης Ασωπού

α/α	Κωδικός ΥΣ	Όνομα	Τύπος
1	ΕΛ0600081	ΒΟΡΕΙΟ-ΑΝΑΤΟΛΙΚΗΣ ΠΑΡΝΗΘΑΣ (Α)*	Υπόγειο

(\* ) τμήμα του ΥΣ περιλαμβάνεται στην ευπρόσβλητη ζώνη



Χάρτης 4-6: Θεσμοθετημένες Ευπρόσβλητες Ζώνες εξολοκλήρου εντός του ΥΔ Αττικής (EL06)



Χάρτης 4-7: Θεσμοθετημένες Ευπρόσβλητες Ζώνες εξολοκλήρου εντός του ΥΔ Αττικής (EL06)

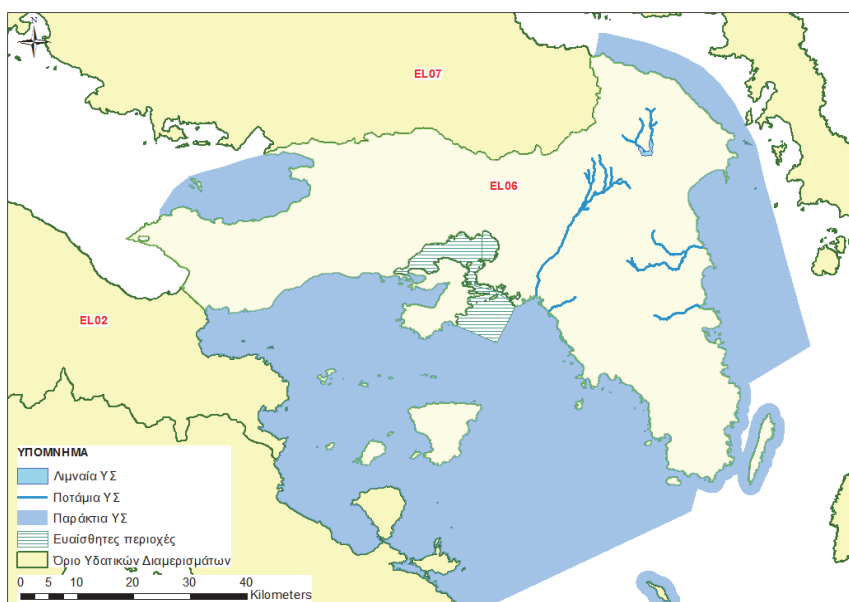
#### 4.4.4.2 Περιοχές ευαίσθητες σύμφωνα με τα οριζόμενα στην Οδηγία 91/271/ΕΟΚ

Στο ΥΔ Αττικής (ΕΛ06), βάσει της **Υ.Α. 19661/1982/1999** (ΦΕΚ 1811Β'/29.09.1999), έχουν οριστεί οι ακόλουθες ευαίσθητες περιοχές (βλ. ακόλουθο πίνακα και χάρτη):

- Κόλπος Ελευσίνας
- Κόλπος Σαρωνικού

Πίνακας 4-25: Ευαίσθητες Περιοχές στο ΥΔ Αττικής (ΕΛ06)

Όνομα Ευαίσθητης Περιοχής	Κωδικός Ευαίσθητης Περιοχής	Κωδικός ΥΣ	Όνομα
ΚΟΛΠΟΣ ΕΛΕΥΣΙΝΑΣ	ELSACA02	ΕΛ0626C0006N	ΔΥΤ. ΚΟΛΠΟΣ ΕΛΕΥΣΙΝΑΣ
	ELSACA02	ΕΛ0626C0009N	ΚΟΛΠΟΣ ΦΑΝΕΡΩΜΕΝΗΣ
	ELSACA02	ΕΛ0626C0007H	ΑΝΑΤ. ΚΟΛΠΟΣ ΕΛΕΥΣΙΝΑΣ
ΚΟΛΠΟΣ ΣΑΡΩΝΙΚΟΥ	ELSACA06	ΕΛ0626C0011N	ΕΣΩ (ΚΕΝΤΡΙΚΟΣ) ΣΑΡΩΝΙΚΟΣ - ΨΥΤΑΛΛΕΙΑ
	ELSACA06	ΕΛ0626C0008H	ΑΚΤΕΣ ΠΕΡΑΜΑΤΟΣ- ΠΕΙΡΑΪΚΗ



Χάρτης 4-8: Ευαίσθητες περιοχές στο ΥΔ Αττικής (ΕΛ06)

#### 4.4.5 Περιοχές που προορίζονται για την προστασία οικοτόπων ή ειδών

Η επιλογή και ο προσδιορισμός των προστατευόμενων φυσικών περιοχών προσαρμόζεται στις εθνικές συνθήκες κάθε κράτους-μέλους. Λόγω της ποικιλομορφίας των συνθηκών εντός της Ευρωπαϊκής Ένωσης, τα κράτη μέλη μπορούν να εφαρμόζουν τις οδηγίες των Καθοδηγητικών Κειμένων με ευέλικτο τρόπο αφού τα χαρακτηριστικά καθώς επίσης και τα προβλήματα που αντιμετωπίζει κάθε ΛΑΠ ποικίλουν από περιοχή σε περιοχή.

Ως εκ τούτου στο μητρώο επιλέχθηκε να ενταχθούν φυσικές περιοχές οι οποίες τελούν υπό καθεστώς προστασίας (σε ευρωπαϊκό ή/ και εθνικό επίπεδο) και οι οποίες σχετίζονται άμεσα ή έμμεσα με την ύπαρξη ύδατος καθώς επίσης και σημαντικοί – ως προς την βιολογική τους ποικιλότητα- υγρότοποι. Συγκεκριμένα, οι περιοχές που εντάχθηκαν αφορούν σε περιοχές:

- του δικτύου Natura 2000
- που περιλαμβάνονται στον κατάλογο Μικρών Νησιωτικών Υγροτόπων (ΦΕΚ 229/ΑΑΠ/19-06-2012)
- που περιλαμβάνονται στο Νέο Ρυθμιστικό Σχέδιο Αθήνας-Αττικής (ν. 4277/2014)

### 1. Δίκτυο Natura 2000

Το Δίκτυο Natura 2000 αποτελεί ένα Ευρωπαϊκό Οικολογικό Δίκτυο περιοχών, οι οποίες φιλοξενούν φυσικούς τύπους οικοτόπων και οικοτόπους ειδών που είναι σημαντικοί σε ευρωπαϊκό επίπεδο και αποτελείται από δύο κατηγορίες περιοχών:

- τις «Ζώνες Ειδικής Προστασίας (ΖΕΠ)» (Special Protection Areas - SPA) για την Ορνιθοπανίδα, όπως ορίζονται στην Οδηγία 2009/147/ΕΚ «για τη διατήρηση των άγριων πτηνών». Η Οδηγία ενσωματώθηκε στο εθνικό δίκαιο με την Κοινή Υπουργική Απόφαση Η.Π. 37338/1807/Ε.103 (ΦΕΚ 1495/Β/06-09-2010), η οποία τροποποιήθηκε με την Κοινή Υπουργική Απόφαση Η.Π. 8353/276/Ε103/17-02-2012 (ΦΕΚ 415/Β/23-02-2012).
- τις «Ειδικές Ζώνες Διατήρησης (ΕΖΔ)» (Special Areas for Conservation – SAC) όπως ορίζονται στην Οδηγία 92/43/ΕΟΚ. Η Οδηγία ενσωματώθηκε στο εθνικό δίκαιο με την Κοινή Υπουργική Απόφαση 33318/3028/1998, η οποία τροποποιήθηκε με την Κοινή Υπουργική Απόφαση υπ' αρ. Η.Π. 14849/853/Ε103, (ΦΕΚ 645/Β/11-4-2008).

Στην περιοχή του ΥΔ Αττικής (ΕΛ06) υπάρχουν συνολικά δεκατέσσερις (14) προστατευόμενες φυσικές περιοχές του Δικτύου Natura 2000, όπως φαίνεται στον παρακάτω Χάρτη. Ωστόσο όπως προαναφέρθηκε, στο μητρώο περιλαμβάνονται προστατευόμενες φυσικές περιοχές οι οποίες σχετίζονται άμεσα ή έμμεσα με την ύπαρξη ύδατος. Από τις δεκατέσσερις (14) προστατευόμενες περιοχές του δικτύου Natura 2000 σχετίζονται με την ύπαρξη ύδατος οι δώδεκα (12).

Για την επιλογή των συσχετιζόμενων με τις προστατευόμενες περιοχές ΥΣ ελήφθησαν υπόψη τα κείμενα Προστατευόμενες περιοχές σύμφωνα με την Οδηγία Πλαίσιο για τα Ύδατα (Protected Areas Under the Water Framework Directive) και Συσχέτιση μεταξύ της Οδηγίας Πλαίσιο για τα Νερά (2000/60/ΕΚ) και των Οδηγιών για τη Φύση (Οδηγία περί της διατήρησης των άγριων πτηνών 2009/147/ΕΚ και την Οδηγία των Οικοτόπων 92/43/ΕΟΚ)(Links between the Water Framework Directive (WFD 2000/60/EC) and Nature Directives (Birds Directive 2009/147/EC and Habitats Directive 92/43/EEC)) καθώς και η εθνική νομοθεσία με το Π.Δ. περί Έγκρισης καταλόγου μικρών νησιωτικών υγροτόπων και καθορισμός όρων και περιορισμών για την προστασία και ανάδειξη των μικρών παράκτιων υγροτόπων που περιλαμβάνονται σε αυτόν (ΦΕΚ 229/ΑΑΠ/19.06.2012).

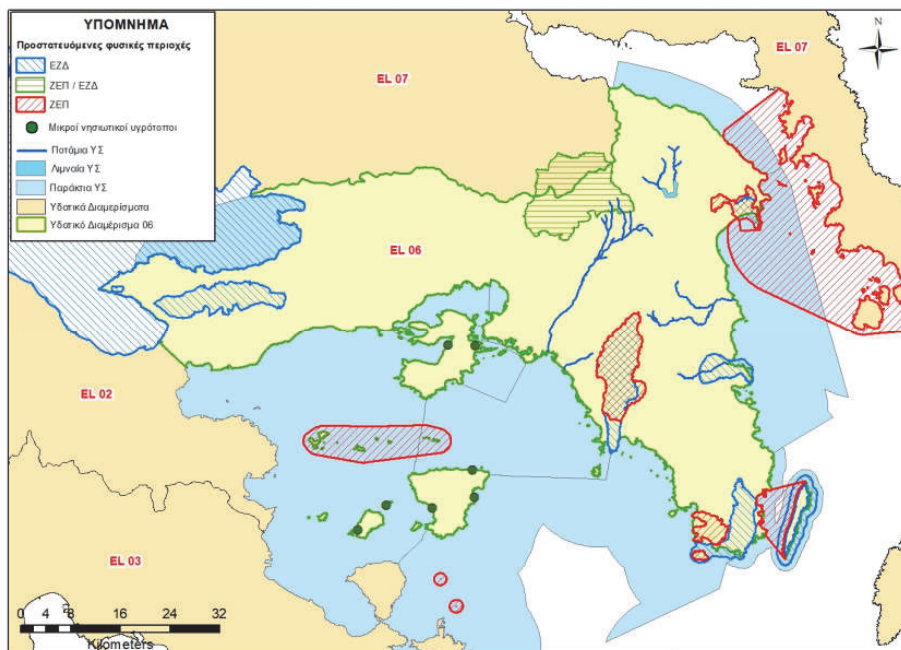
### 2. Μικροί Νησιωτικοί Υγρότοποι

Σύμφωνα με το Π.Δ. των Μικρών Νησιωτικών Υγροτόπων (ΦΕΚ 229/ΑΑΠ/19-06-2012) τίθενται Όροι και περιορισμοί για την προστασία και ανάδειξη των μικρών νησιωτικών υγροτόπων. Στον κατάλογο αυτόν περιλαμβάνονται 7 υγρότοποι της Αττικής, όπως παρουσιάζονται στον επόμενο Πίνακα. Οι θέσεις των υγροτόπων αυτών της Αττικής σημειώνονται ενδεικτικά στον παρακάτω Χάρτη.

**Πίνακας 4-26: Πίνακας Μικρών Νησιωτικών Υγροτόπων στο ΥΔ Αττικής (ΕΛ06)**

Α/Α	Όνομασία Υγροτόπου	Κωδικός Υγροτόπου	Νομός	Έκταση (ha)
1	ΕΚΒΟΛΗ ΜΑΡΑΘΩΝΑ (ΒΙΡΟΥ)	ELY300AIG001	Αττικής-Νήσων	0,8
2	ΕΚΒΟΛΗ ΡΥΑΚΑ ΒΑΓΙΑ	ELY300AIG002	Αττικής-Νήσων	0,5
3	ΑΛΥΚΗ ΑΓΚΙΣΤΡΙΟΥ	ELY300AGI001	Αττικής-Νήσων	5,4
4	ΑΛΥΚΗ ΜΕΤΩΠΗΣ	ELY300MET001	Αττικής-Νήσων	4,1
5	ΈΛΟΣ ΑΡΧΑΙΟΥ ΛΙΜΕΝΑ	ELY300SAL001	Αττικής-Νήσων	2,8
6	ΑΛΥΚΗ ΝΑΥΤΙΚΗΣ ΒΑΣΗΣ	ELY300SAL002	Αττικής-Νήσων	1,9
7	ΕΚΒΟΛΗ ΡΥΑΚΑ ΑΝΝΙΤΣΑ	ELY300AIG003	Αττικής-Νήσων	0,14





Χάρτης 4-9: Προστατευόμενες φυσικές περιοχές του δικτύου Natura και των μικρών νησιωτικών υγροτόπων του ΥΔ Αττικής (EL 06)

### 3. Νέο Ρυθμιστικό Σχέδιο Αθήνας - Αττικής

Στο Νέο Ρυθμιστικό Σχέδιο Αθήνας - Αττικής (ν. 4277/2014) στο άρθρο 20 περί Διαχείρισης Υδάτων ορίζεται «Ειδικό πρόγραμμα προστασίας και αποκατάστασης υγροτόπων». Σε αυτό εντάσσονται όλοι οι υγρότοποι της Αττικής και ιεραρχούνται για την οριοθέτησή τους, την εκπόνηση μελετών, τη χρηματοδότηση δράσεων και έργων προστασίας, αποκατάστασης, ανάδειξης και διαχείρισής τους, σε τρία (3) επίπεδα προτεραιότητας.

Στο Α' επίπεδο προτεραιότητας ορίζονται οι υγρότοποι:

1. Λιμνοθάλασσα Ωρωπού και εκβολές Ασωπού
2. Υγρότοπος Βουρκαρίου Μεγάρων
3. Υγροτοπικό τμήμα της περιοχής Αλυκών Αναβύσσου
4. Έλος Ψάθρας Βιλίων
5. Έλος Ψήφτας Μεθάνων
6. Ρέμα Πύργου Βραυρώνας
7. Έλος Λουτρού Σπάτων
8. Ρέμα Ραφήνας
9. Ρέμα Πεντέλης
10. Παράκτιος υγρότοπος Λεγραιών
11. Υγροτοπικό σύστημα Σχίνου
12. Ρέμα Ερασίνου
13. Υγροτοπικό σύστημα Μπρέξιζας
14. Παράκτιος υγρότοπος Αγίων Αποστόλων
15. Παράκτιος υγρότοπος Λουμπάρδας
16. Παράκτιος υγρότοπος Αρτέμιδας
17. Παράκτιος υγρότοπος Αγίου Νικολάου
18. Ρέμα Κερατέας



## 19. Έλος Βραυρώνας Μαρκόπουλου

Στο Β' επίπεδο προτεραιότητας ορίζονται οι υγράτοποι:

1. Εσωτερικός υγράτοπος Λούτσας Βάλμας
2. Λίμνη Βουλιαγμένης
3. Λίμνη Μαραθώνα
4. Παράκτιος υγράτοπος Ακτής Αγ. Βασιλείου Αίγινας
5. Παράκτιος υγράτοπος Αννίτσας
6. Παράκτιος υγράτοπος Εκβολής Ελευσίνας
7. Παράκτιος υγράτοπος Επιχωματώσεων Λαυρίου
8. Παράκτιος υγράτοπος Λουτρών Αλίμου
9. Παράκτιος υγράτοπος στο Λιμανάκι Θορικού
10. Παράκτιος υγράτοπος Μακρού Άμμου
11. Παράκτιος υγράτοπος Μαρικών
12. Παράκτιος υγράτοπος Μαυρολίμνης
13. Παράκτιος υγράτοπος Μερόπης
14. Παράκτιος υγράτοπος Μύχου Αυλακίου
15. Παράκτιος υγράτοπος Πεύκου Λαγονησίου
16. Παράκτιος υγράτοπος Σαλαμίνας
17. Παράκτιος υγράτοπος Σχοινιά
18. Παράκτιος υγράτοπος Φαληρικού Δέλτα κατά την οριοθέτηση του οποίου λαμβάνεται υπόψη ο σχεδιασμός που υπάρχει για την ολοκληρωμένη ανάπλαση του Φαληρικού Όρμου και τις δραστηριότητες που προβλέπεται να αναπτυχθούν
19. Ποταμός Ασωπός (Σχηματάρι)
20. Ποταμός Ασωπός (Μέσος ρους)
21. Ποταμός Ασωπός (Κάτω ρους)
22. Ποταμός Κηφισός (ρέμα Σούννα)
23. Ποταμός Κηφισός Μέσος ρους (Αριστοφάνης)
24. Ποταμός Κηφισός (Άνω ρους)
25. Ρέματα Μαραθώνα
26. Ρέμα Κινέττας
27. Ρέμα Μεγάρων
28. Ρέμα Οινόης
29. Ρέμα Οινόης (Κάτω ρους)
30. Ρέμα Ποδονίφτη
31. Ρέμα Πικροδάφνης
32. Ρέμα Πύργου Βασιλίσσης
33. Τεχνητή Λίμνη Ιπποδρόμου
34. Τεχνητός υγράτοπος Νερών Πύργου Βασιλίσσης
35. Τεχνητός υγράτοπος Παλαιοντολογικού Πικερμίου
36. Μικρο-υγράτοπος ρέματος Ηριδανού

Στο Γ' επίπεδο προτεραιότητας ορίζονται οι υγράτοποι:

1. Παράκτιος μικρο-υγράτοπος Μαύρου Λιθαρίου
2. Εσωτερικός μικρο-υγράτοπος Λούτσας Καλαμιών
3. Τεχνητός υγράτοπος Κανάτας Κερατέας

## Και οι σχεδόν εξαφανισθέντες υγράτοποι:

1. Εσωτερικός υγράτοπος Μαρκόπουλου
2. Εσωτερικός υγράτοπος Βαλομάντρας
3. Εσωτερικός υγράτοπος στις Λούτσες Μαρκόπουλου

4. Παράκτιος υγρότοπος περιοχής ΔΕΗ Λαυρίου
5. Παράκτιος υγρότοπος Έλους Αυλακίου

Το 2021 εκπονήθηκε από το Ελληνικό Κέντρο Βιοτόπων-Υγροτόπων (ΕΚΒΥ) η «Επικαιροποιημένη έκθεση επιστημονικής τεκμηρίωσης οριοθέτησης των υγροτόπων της Αττικής». Οι υγρότοποι που μελετήθηκαν κατατάχθηκαν στις παρακάτω κατηγορίες.

- Υγρότοποι Περιφέρειας Αττικής με θεσμική προστασία σύμφωνα με όσα ορίζονται στο άρθρο 54 του ν. 4559/2018
  - Εκβολή Ρέματος Κερατέας
  - Εκβολή Ρέματος Ραφήνας
  - Παράκτιο Έλος Αγίου Νικολάου
  - Εκβολή Ασωπού και Λιμνοθάλασσα Ωρωπού
  - Λιμνοθάλασσα Ψήφτας Μεθάνων
  - Παράκτιο Έλος Αγίων Αποστόλων
  - Παράκτιο Έλος Αλυκών Αναβύσσου
  - Παράκτιο Έλος Βραυρώνας
  - Παράκτιο Έλος Λεγραινών
  - Παράκτιο Έλος Λούτσας Αρτέμιδας
  - Παράκτιο Έλος Μπρέξιζας
  - Παράκτιο Έλος Ψάθας Βιλιών
- Υγρότοποι Περιφέρειας Αττικής έως και 80 στρέμματα (μικροί υγρότοποι) χωρίς θεσμική προστασία σύμφωνα με όσα ορίζονται στο ν. 3937/2011
  - Εκβολή Ρέματος Γρόμαν
  - Εκβολή Ρέματος Κινέτας
  - Εκβολή Ρέματος Μεγάρων
  - Εκβολή Ρέματος Πικροδάφνης
  - Εσωτερικό Έλος Βαλομάνδρας
  - Εσωτερικό Έλος Βαρικό Σπάτων
  - Εσωτερικός υγρότοπος ρέματος Ηριδιανού
  - Εσωτερικό Έλος Πηγών Ερασίνου
  - Μικρή Λίμνη Βουλιαγμένης
  - Λιμνοθάλασσα Πόρου (πλησίον Γαλατά)
  - Παράκτιο Έλος Λιμανάκι Θορικού
  - Παράκτιο Έλος Λουτρών Αλίμου
  - Παράκτιο Έλος Μακρύ Άμμου
  - Παράκτιο Έλος Μαυρίκες (αμμοθινικό οικοσύστημα)
  - Παράκτιο Έλος Μύχου Αυλακίου
  - Παράκτιο Έλος Νέων Παλατιών
  - Παράκτιο Έλος Πεύκου Λαγονησίου
  - Παράκτιο Έλος Τομπάζη
  - Τεχνητό Λιμνίο Μπελεσίου
  - Τεχνητό Λιμνίο Ορυχείων Παλαιοντολογικού Πικερμίου
  - Τεχνητό Λιμνίο Εθνικού Κήπου
  - Τεχνητό Λιμνίο Ιπποδρόμου
  - Τεχνητό Λιμνίο Πύργου Βασιλίσσης
- Υγρότοποι Περιφέρειας Αττικής μεγαλύτερων από 80 στρέμματα χωρίς θεσμική προστασία σύμφωνα με όσα ορίζονται στο ν. 3937/2011 για τη διατήρηση της βιοποικιλότητας
  - Λίμνη Κουμουνδούρου
  - Παράκτιο Έλος Αγία Σωτήρα
  - Παράκτιο Έλος Εκβολής Ελευσίνας
  - Παράκτιο Έλος Επιχωματώσεων Λαυρίου

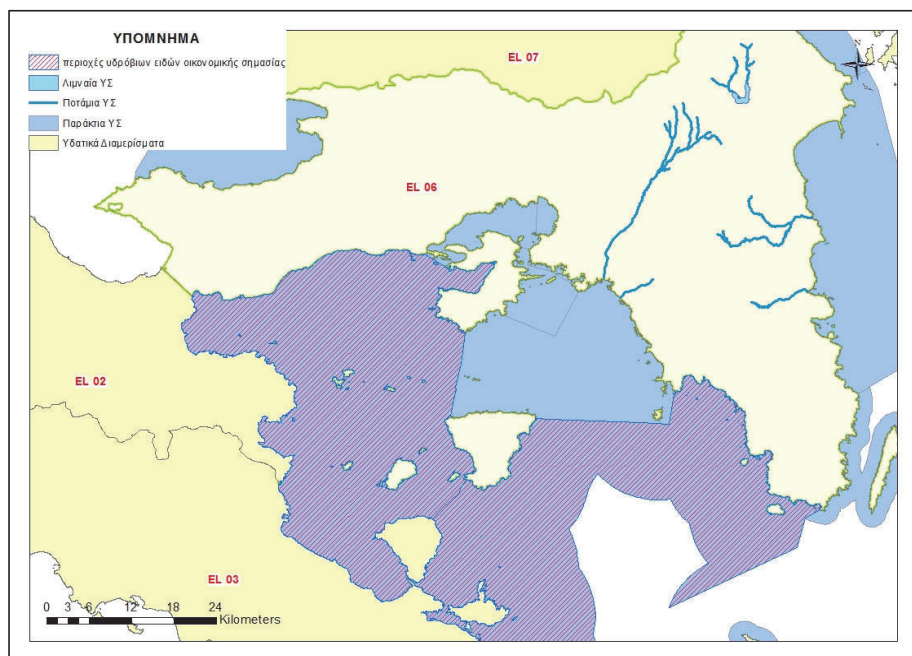
- Παράκτιο Έλος Όρμου Βύδι Τροιζηνίας
- Τεχνητή Λίμνη Μαραθώνα

#### 4.4.6 Περιοχές που προορίζονται για την προστασία υδρόβιων ειδών με οικονομική σημασία

Στο ΥΔ Αττικής (ΕΛ06) σήμερα εντοπίζονται **37 μονάδες υδατοκαλλιέργειας για τις οποίες υπάρχουν διαθέσιμα στοιχεία χωροθέτησης**. Στην περιοχή της ΛΑΠ Λεκανοπεδίου Αττικής καταγράφονται μονάδες υδατοκαλλιέργειας σε πέντε (5) παράκτια υδατικά συστήματα. Από τις 17 μονάδες που βρίσκονται στο Δυτικό Σαρωνικό Κόλπο, οι 7 μονάδες ανήκουν στην Περιοχή Ανάπτυξης Υδατοκαλλιεργειών (ΠΑΥ) Α.10: Σαλαμίνα-Μέγαρα, οι 4 μονάδες στη ΠΑΥ Α.7: Δυτικός Σαρωνικός, οι 3 μονάδες στην ΠΑΥ Α.9: Μέθανα- Τροιζηνία και οι 3 μονάδα στην ΠΑΥ Β.7: Μέγαρα σύμφωνα με το Πίνακα 1 του Παραρτήματος του Ειδικού πλαισίου Χωροταξικού Σχεδιασμού για τις Υδατοκαλλιέργειες (ΦΕΚ 2505/Β/4-11-2011). Από τις 6 μονάδες που βρίσκονται στον Έξω Σαρωνικό Κόλπο, οι 4 μονάδες ανήκουν στην ΠΑΥ Α.8: Πόρος και οι 2 μονάδες στην ΠΑΥ Α.9: Μέθανα- Τροιζηνία. Επιπλέον, εντοπίζονται 1 μονάδα στο Νότιο Ευβοϊκό-Μαρκόπουλο, 1 μονάδα στον Κόλπο Αλκυονίδων και 12 μονάδες στον Έξω Σαρωνικό Κόλπο, οι οποίες όμως δεν ανήκουν σε κάποια ΠΑΥ σύμφωνα με το Πίνακα 1 του Παραρτήματος του Ειδικού πλαισίου Χωροταξικού Σχεδιασμού για τις Υδατοκαλλιέργειες (ΦΕΚ 2505/Β/4-11-2011).

**Πίνακας 4-27: Προτεινόμενες προστατευόμενες περιοχές υδρόβιων ειδών με οικονομική σημασία**

α/α	Κωδικός Προστατευόμενης Περιοχής	Κωδικός ΥΣ	Ονομασία ΥΣ	Κατηγορία ΥΣ
1	ΕΛ0626C0010NFI	ΕΛ0626C0010N	ΔΥΤΙΚΟΣ ΣΑΡΩΝΙΚΟΣ ΚΟΛΠΟΣ	Παράκτιο
2	ΕΛ0626C0013NFI	ΕΛ0626C0013N	ΕΞΩ ΣΑΡΩΝΙΚΟΣ ΚΟΛΠΟΣ	Παράκτιο



**Χάρτης 4-10: Προστατευόμενες περιοχές υδρόβιων ειδών οικονομικής σημασίας του ΥΔ Αττικής (ΕΛ06)**

## 5 ΠΙΕΣΕΙΣ ΚΑΙ ΕΠΙΠΤΩΣΕΙΣ

Αντικείμενο του παρόντος κεφαλαίου είναι ο προσδιορισμός των ανθρωπογενών πιέσεων και των επιπτώσεών τους σε κάθε επιφανειακό και υπόγειο υδατικό σύστημα σύμφωνα με το Παράρτημα ΙΙ της Οδηγίας 2000/60/ΕΚ, του Π.Δ. 51/2007 και το σχετικό Κείμενο Κατευθυντήριων Γραμμών (Guidance Document No 3: Analysis of Pressure and Impacts, GD 03).

Ως ανθρωπογενείς πιέσεις στα υδατικά συστήματα, ορίζεται το σύνολο των ανθρώπινων δραστηριοτήτων που επηρεάζουν ή μπορούν να επηρεάσουν τα υδατικά συστήματα της περιοχής, στην οποία αναπτύσσονται. Οι πιέσεις αυτές χαρακτηρίζονται ως σημαντικές εφόσον αποτελούν αιτία για τα ΥΣ να κινδυνεύουν να μην επιτύχουν τους περιβαλλοντικούς στόχους, σύμφωνα με το GD 03.

Όλες οι πηγές ρύπανσης διαχωρίζονται στις εξής κατηγορίες:

- Σημειακές πηγές ρύπανσης
- Διάχυτες πηγές ρύπανσης
- Έργα ρύθμισης της ροής νερού και υδρομορφολογικές αλλοιώσεις
- Απολήψεις ύδατος
- Τεχνητός εμπλουτισμός των υπογείων υδάτων
- Μεταβολή στάθμης υπόγειου νερού ή του όγκου
- Άλλα είδη ανθρωπογενών πιέσεων
- Επιβάρυνση των υδάτων από άλλες πηγές

Τα βασικά στάδια της ανάλυσης των ανθρωπογενών πιέσεων είναι τα εξής:

- Ο προσδιορισμός των κύριων δραστηριοτήτων και των πιέσεων
- Ο προσδιορισμός των δυνητικά σημαντικών πιέσεων
- Ο προσδιορισμός και η αξιολόγηση των επιπτώσεων και
- Η αποτίμηση της πιθανότητας μη επίτευξης των περιβαλλοντικών στόχων έως το 2027

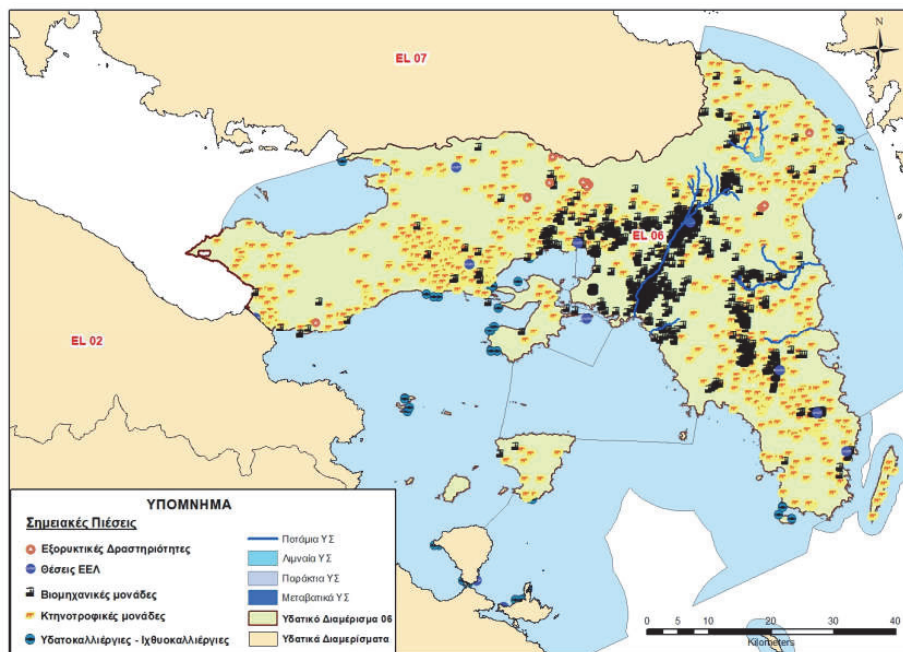
Στη συνέχεια παρουσιάζονται στοιχεία-αποτελέσματα της ανάλυσης ανθρωπογενών πιέσεων για τις ανάγκες της 2<sup>ης</sup> Αναθεώρησης των ΣΔΛΑΠ έχουν εξεταστεί στο Αναλυτικό Κείμενο Τεκμηρίωσης - Ανάλυση ανθρωπογενών πιέσεων και των επιπτώσεών τους στα επιφανειακά και στα υπόγεια υδατικά συστήματα.

### 5.1 ΣΗΜΕΙΑΚΕΣ ΠΗΓΕΣ ΡΥΠΑΝΣΗΣ

Στην παρούσα ενότητα περιλαμβάνονται όλες οι σημειακές πηγές ρύπανσης που παράγουν συμβατικούς ρύπους (BOD, N, P) και έχουν εξεταστεί στο Αναλυτικό Κείμενο Τεκμηρίωσης - Ανάλυση ανθρωπογενών πιέσεων και των επιπτώσεών τους στα επιφανειακά και στα υπόγεια υδατικά συστήματα. Ο κατάλογος με τις κατηγορίες των εν λόγω πιέσεων περιλαμβάνει:

- Εγκαταστάσεις Επεξεργασίας Λυμάτων (ΕΕΛ)
- Εκβολή δικτύων αποχέτευσης σε φυσικό αποδέκτη
- Μεγάλες ξενοδοχειακές μονάδες
- Βιομηχανικές μονάδες
- Κτηνοτροφικές μονάδες
- Υδατοκαλλιέργειες – Ιχθυοκαλλιέργειες
- Διαρροές από ΧΑΔΑ και ΧΥΤΑ

Από τις ανωτέρω επιμέρους πηγές ρύπανσης προκύπτουν οι τελικές ετήσιες ποσότητες ρυπαντικών φορτίων BOD, N και P που παράγονται στην περιοχή μελέτης. Οι σημειακές πηγές ρύπανσης φαίνονται στον παρακάτω Χάρτη.

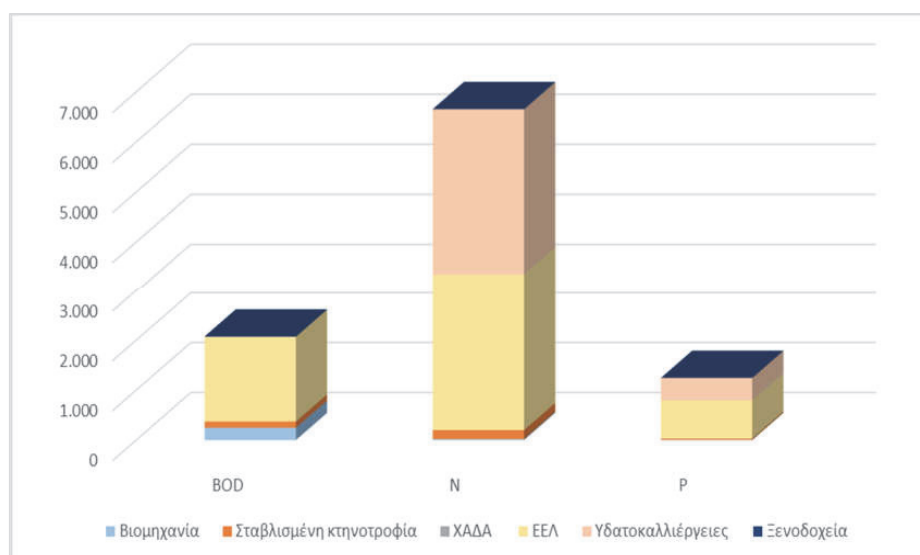


Χάρτης 5-1: Σημειακές πηγές ρύπανσης στο Υδατικό Διαμέρισμα Αττικής (EL06)

Τα επιμέρους δεδομένα που χρησιμοποιήθηκαν, οι λεπτομερείς υπολογισμοί που έγιναν σύμφωνα με το Αναλυτικό Κείμενο Τεκμηρίωσης - Ανάλυση ανθρωπογενών πιέσεων και των επιπτώσεών τους στα επιφανειακά και στα υπόγεια υδατικά συστήματα καθώς και τα αναλυτικά αποτελέσματα ανά κατηγορία πίεσης, παρουσιάζονται στο αντίστοιχο παράρτημα του Αναλυτικού Κειμένου Τεκμηρίωσης - Ανάλυση ανθρωπογενών πιέσεων και των επιπτώσεών τους στα επιφανειακά και στα υπόγεια υδατικά συστήματα.

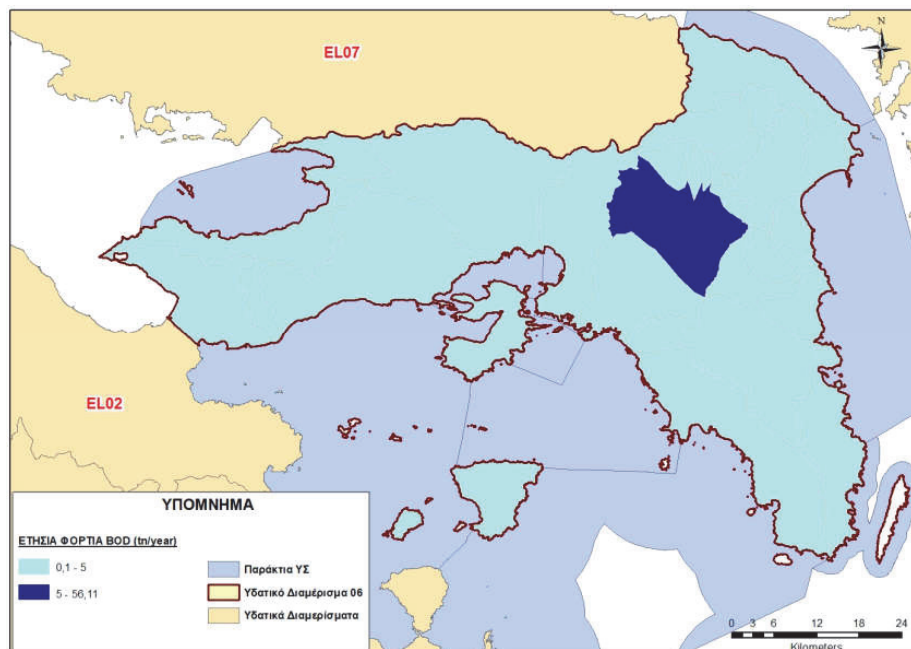
Πίνακας 5-1: Συνολικά ετήσια φορτία BOD, N και P που παράγονται από σημειακές πηγές ρύπανσης στο ΥΔ Αττικής (ΕΛ06)

Σημειακές Πηγές Ρύπανσης	BOD (tn/ year)	N (tn/ year)	P (tn/ year)
Βιομηχανία	247,37	20,29	3,87
Σταβλισμένη κτηνοτροφία	124,38	180,63	25,42
Διαρροές από ΧΑΔΑ	0,34	0,01	2,39
Εγκαταστάσεις Επεξεργασίας Λυμάτων (ΕΕΛ)	1.696,54	3.137,05	759,18
Ξενοδοχεία	6,03	2,72	2,01
Υδατοκαλλιέργειες - Ιχθυοκαλλιέργειες	0,00	3.308,52	450,40
<b>ΣΥΝΟΛΟ</b>	<b>2.074,67</b>	<b>6.649,22</b>	<b>1.243,27</b>
Σύνολο στα επιφανειακά ΥΣ	1.697,72	6.451,18	1.220,40
Σύνολο στα υπόγεια ΥΣ	376,95	198,04	22,87

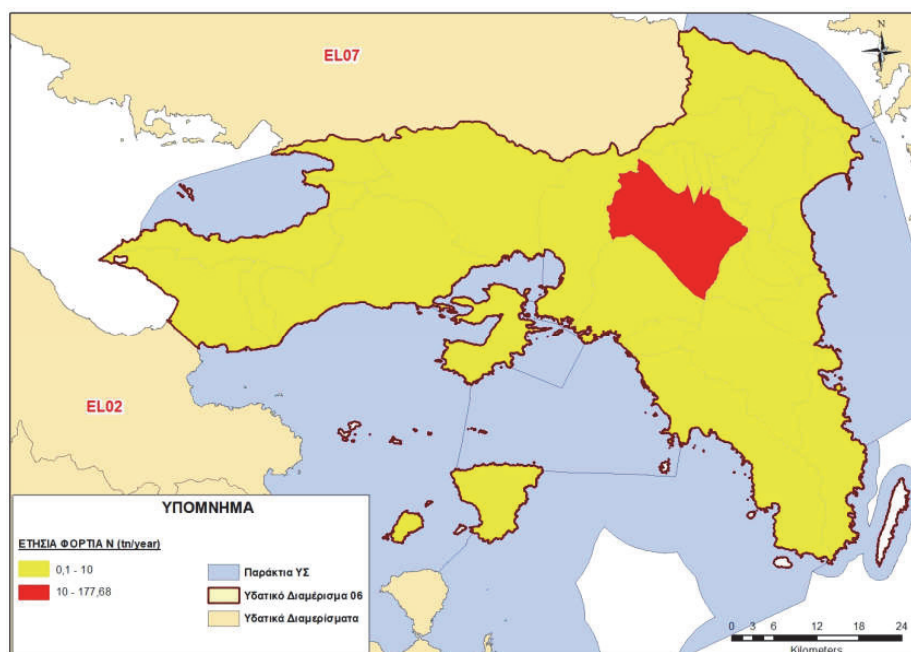


Σχήμα 5-1: Συνολικά ετήσια φορτία BOD, N και P που παράγονται στη Λεκάνη Απορροής Αττικής (ΕΛ0626) από σημειακές πηγές ρύπανσης

Στα παρακάτω σχήματα παρουσιάζονται για τη Λεκάνη Απορροής Αττικής (ΕΛ0626) τα ετήσια ποσοστά ρύπων BOD, N, και P για κάθε είδους σημειακή πηγή ρύπανσης.

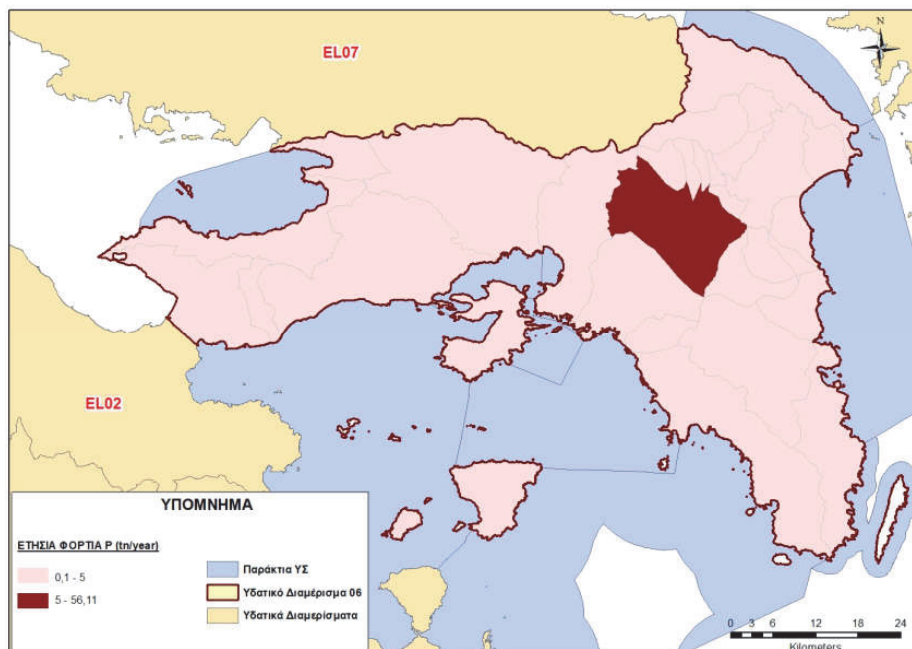


Χάρτης 5-2: Ετήσια φορτία BOD (tn/ year) που παράγονται στη Λεκάνη Απορροής Αττικής (EL0626) από σημειακές πηγές ρύπανσης



Χάρτης 5-3: Ετήσια φορτία N (tn/ year) που παράγονται στη Λεκάνη Απορροής Αττικής (EL0626) από σημειακές πηγές ρύπανσης





**Χάρτης 5-4:** Ετήσια φορτία P (tn/ year) που παράγονται στη Λεκάνη Απορροής Αττικής (EL0626) από σημειακές πηγές ρύπανσης

Στον παρακάτω Πίνακα παρατίθενται ο συσχετισμός των σημειακών πιέσεων που εξετάστηκαν με βάση την κοινή μεθοδολογία που αναπτύχθηκε σε εθνικό επίπεδο, με την κατηγοριοποίηση των πιέσεων που γίνεται σε ευρωπαϊκό επίπεδο, τους κύριους παράγοντες/δραστηριότητες που σχετίζονται με αυτές καθώς και συνοπτική παρουσίαση των κύριων αποτελεσμάτων που προέκυψαν από την ανάλυση αυτή.

Πίνακας 5-2: Σημειακές πηγές ρύπανσης

Δραστηριότητα /πίεση	Περιγραφή	Αντιστοίχιση με κατάλογο δυνητικών πιέσεων του ΚΚ της ΕΕ <sup>1</sup>	Συνοπτική αξιολόγηση πίεσης στο ΥΔ
<b>Εγκαταστάσεις Επεξεργασίας Λυμάτων (ΕΕΛ)</b>	<p>Πρόκειται για μονάδες που συλλέγουν και επεξεργάζονται αστικά και άλλα λύματα, τα οποία μετά την επεξεργασία διοχετεύονται σε γειτονικό αποδέκτη.</p> <p>Ως σημαντικές πιέσεις από ΕΕΛ νοούνται αυτές που σχετίζονται με οικισμούς προτεραιότητας υπό την έννοια της Οδηγίας 91/271/ΕΟΚ και της σχετικής ΚΥΑ 5673/400/1997.</p>	1.1 - Σημειακή - Αστικά λύματα	Έχουν εντοπιστεί 12 λειτουργούσες ΕΕΛ στο ΥΔ. Η εφαρμογή της Οδηγίας για την Επεξεργασία Αστικών Λυμάτων στο ΥΔ είναι σε προχωρημένο στάδιο. Οι οικισμοί που δεν εξυπηρετούνται από ΕΕΛ αντιμετωπίζονται ως διάχυτες πηγές ρύπανσης.
<b>Εκβολή δικτύων αποχέτευσης σε φυσικό αποδέκτη</b>	Πρόκειται για σημειακή ρύπανση από αστικά και άλλα λύματα που απορρίπτονται από τα δίκτυα αποχέτευσης σε φυσικούς αποδέκτες χωρίς να έχει προηγηθεί επεξεργασία.	1.1 - Σημειακή - Αστικά λύματα 1.2 - Σημειακή – Υπερχείλισεις ομβρίων	Δεν εντοπίστηκαν οικισμοί που διαθέτουν αποχετευτικά δίκτυα τα οποία δεν καταλήγουν σε ΕΕΛ.
<b>Μεγάλες Ξενοδοχειακές μονάδες</b>	Αφορά στις ξενοδοχειακές μονάδες δυναμικότητας άνω των 300 κλινών, που παράγουν αστικό τύπου λύματα, τα οποία υφίστανται επεξεργασία σε αυτόνομες εγκαταστάσεις επεξεργασίας λυμάτων.	7 - Ανθρωπογενής πίεση - Άλλο	Έχουν καταγραφεί 34 μεγάλες ξενοδοχειακές μονάδες και 1 κατασκήνωση δυναμικότητας άνω των 300 κλινών. Από αυτές, οι 18 βρίσκονται εντός του κεντρικού αστικού ιστού της Αθήνας, συνεντός εξυπηρετούνται από το αποχετευτικό δίκτυο και τα παραγόμενα λύματα τους καταλήγουν προς επεξεργασία στις εγκαταστάσεις της Ψυττάλειας. Αξιολογήθηκαν τα στοιχεία των υπόλοιπων 16 μεγάλων ξενοδοχειακών μονάδων.

Δραστηριότητα /πίεση	Περιγραφή	Αντιστοίχιση με κατάλογο δυνατηκών πιέσεων του ΚΚ της ΕΕ <sup>1</sup>	Συνοπτική αξιολόγηση πίεσης στο ΥΔ
<b>Βιομηχανικές μονάδες (IED ή όχι)</b>	<p>Αφορά όλες τις βιομηχανικές μονάδες που απορρίπτουν επεξεργασμένα υγρά απόβλητα, ανάλογα με τις σχετικές προβλέψεις της ελληνικής νομοθεσίας καθώς και τους θερμοηλεκτρικούς σταθμούς.</p> <p>Απαιτείται διάκριση των υγρών βιομηχανικών αποβλήτων που εμπίπτουν στις οδηγίες IED, SEVESO, καθώς και στις διατάξεις της Οδηγίας 91/271/ΕΟΚ και της σχετικής ΚΥΑ 5673/400/1997 και συγκεκριμένα στα αναφερόμενα στο άρθρο 8 και το Παράρτημα ΙΙΙ της ΚΥΑ και για τα οποία η διαχείριση γίνεται σε αυτόνομες ΕΕΛ εντός των βιομηχανικών μονάδων.</p>	<p>1.3 - Σημειακή ρύπανση από εγκαταστάσεις Οδηγίας IED</p> <p>1.4 - Σημειακή ρύπανση από εγκαταστάσεις που δεν εμπίπτουν στην Οδηγία IED</p>	<p>Η βιομηχανική δραστηριότητα αποτελεί μία από τις σημαντικές δραστηριότητες στο ΥΔ με σημαντική συμβολή στα παραγόμενα φορτία. Εντοπίστηκαν 76 μονάδες που εμπίπτουν στις οδηγίες IED ή/και SEVESO.</p>
<b>Κτηνοτροφικές μονάδες</b>	<p>Όλες οι μονάδες με σταβλισμένα ζώα, οι οποίες διαχειρίζονται τα παραγόμενα από τις δραστηριότητές τους απόβλητα.</p>	<p>1.9 - Σημειακή – Άλλο</p>	<p>Αποτελούν δραστηριότητα με σημαντική παραγωγή φορτίων BOD, N και P που καταλήγουν στα ΥΣ του ΥΔ.</p>

Δραστηριότητα /πίεση	Περιγραφή	Αντιστοίχιση με κατάλογο δυνητικών πιέσεων του ΚΚ της ΕΕ <sup>1</sup>	Συνοπτική αξιολόγηση πίεσης στο ΥΔ
Ιχθυοκαλλιέργειες	Μονάδες εκτροφής ιχθύων σε γλυκό ή θαλασσινό νερό. Ρύποι από τροφές, φάρμακα, και περιττώματα ατόμων.	1.8 - Σημειακή - Υδατοκαλλιέργεια	<p>Στα όρια του ΥΔ εντοπίστηκαν 52 εγκαταστάσεις υδατοκαλλιεργειών. Οι ιχθυοκαλλιέργειες, ως δραστηριότητα, δεν επηρεάζουν τη φέρουσα ικανότητα του υγρού μέσου επειδή δεν καταναλώνουν φυσικούς πόρους (τα ψάρια τρέφονται με συνθετικές τροφές και η κατανάλωση οξυγόνου αποκαθίσταται άμεσα από τη φυσική διάλυση). Στα χερσαία ιχθυοτροφεία, παράχθια ποταμών, λιμνών ή της θάλασσας, τα χρησιμοποιημένα νερά υφίστανται διαδικασίες αποδόμησης σε εγκαταστάσεις βιολογικού καθαρισμού. Σύμφωνα με την μεθοδολογία, ο υπολογισμός των ποσοτήτων των ρυπαντών πραγματοποιείται με βάση την ετήσια δυναμικότητα της κάθε μονάδας υδατοκαλλιέργειας και τη χωρητικότητά της, χωρίς να λαμβάνονται υπόψη επιμέρους χαρακτηριστικά του υδάτινου περιβάλλοντος τα οποία επηρεάζουν την τελική συγκέντρωση των ρυπαντών.</p>

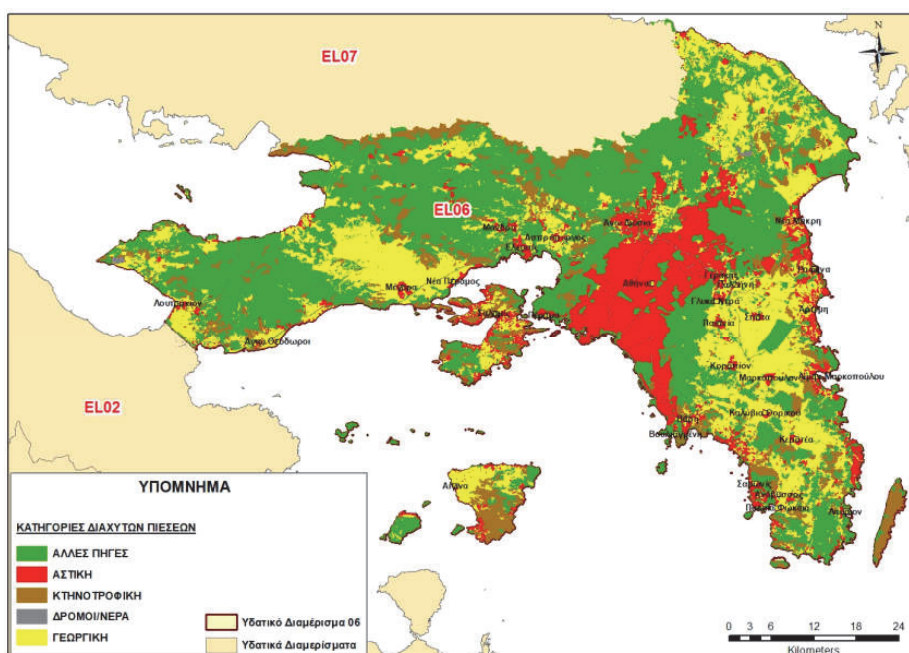
Δραστηριότητα /πίεση	Περιγραφή	Αντιστοίχιση με κατάλογο δυνατικών πιέσεων του ΚΚ της ΕΕ <sup>1</sup>	Συνοπτική αξιολόγηση πίεσης στο ΥΔ
<b>Χώροι διάθεσης στερεών αποβλήτων</b>	Αφορά στα στραγγίδια που παραγονται από μονάδες συλλογής αστικών στερεών αποβλήτων και τα οποία συλλέγονται μέσω του δικτύου στραγγιδίων και, τα ρυπαντικά φορτία των οποίων διοχετεύονται σε επιφανειακούς και υπόγειους αποδέκτες μέσω αγωγού διάθεσης, με ή χωρίς επεξεργασία. Οι περιπτώσεις στις οποίες δεν υπάρχει δίκτυο συλλογής, μεταφοράς και διάθεσης στραγγιδίων αντιμετωπίζονται στις διάχυτες πηγές ρύπανσης.  (περιλαμβάνονται οι Χώροι υγειονομικής ταφής απορριμμάτων ΧΥΤΑ/ΧΥΤΥ και οι τυχόν εν λειτουργία ΧΑΔΑ εφόσον υπάρχουν τέτοιοι με βάση της στοιχεία του ΥΠΕΝ)	1.6 - Σημειακή - Χώροι διάθεσης αποβλήτων	Η εξέλιξη που φαινομένου της ανεξέλεγκτης διάθεσης αποβλήτων και η παύση της παραβατικής συμπεριφοράς στη διάθεση των αποβλήτων αποτελέσει στόχο που επιτεύχθη στο ΥΔ. Σήμερα υπάρχει 1 ΧΑΔΑ Στο ΥΔ λειτουργούν 2 ΧΥΤΑ οι οποίοι δεν αξιολογούνται ως σημαντικές πιέσεις.
<b>Εξορυκτικές δραστηριότητες (ορυχεία, μεταλλεία)</b>	Σημειακές πηγές λόγω της συλλογής των υδάτων σε ένα επιφανειακό ή υπόγειο ορυχείο που θα πρέπει να οδηγηθούν στην επιφάνεια, προκειμένου να μπορεί το ορυχείο να συνεχίσει να εργάζεται. Δεν περιλαμβάνει λύματα προερχόμενα από τις βιομηχανικές διαδικασίες	1.7 - Σημειακή - ύδατα ορυχείων	Στο ΥΔ έχουν καταγραφεί 16 εξορυκτικές δραστηριότητες. Οι κυριότεροι ρύποι που συνδέονται με τις μεταλλευτικές δραστηριότητες παρουσιάζονται παρακάτω. Στις περιπτώσεις ελέγχου σε διάφορα ορυχεία είναι δυνατή η εκτίμηση της υπέρβασης ή μη ενός χημικού στοιχείου, αλλά δεν είναι δυνατή η ποσοτικοποίηση του ρυπαντικού φορτίου / μονάδα χρόνου.

## 5.2 ΔΙΑΧΥΤΕΣ ΠΗΓΕΣ ΡΥΠΑΝΣΗΣ

Στην παρούσα ενότητα περιλαμβάνονται όλες οι μη σημειακές (διάχυτες) πηγές ρύπανσης που παράγουν συμβατικούς ρύπους (BOD, N, P) και έχουν εξεταστεί στο Αναλυτικό Κείμενο Τεκμηρίωσης - Ανάλυση ανθρωπογενών πιέσεων και των επιπτώσεών τους στα επιφανειακά και στα υπόγεια υδατικά συστήματα. Ο κατάλογος με τις κατηγορίες των εν λόγω πιέσεων περιλαμβάνει:

- την αγροτική δραστηριότητα,
- τα αστικά υγρά απόβλητα από οικισμούς που δεν εξυπηρετούνται από δίκτυα αποχέτευσης / ΕΕΛ,
- την κτηνοτροφία καθώς και
- άλλες διάχυτες πηγές ρύπανσης λόγω ατμοσφαιρικών αποθέσεων καθώς και από φυσικές χρήσεις γης όπως βοσκοτόπια και δάση, αστικές περιοχές, δρόμοι-νερά τις εγκαταλελειμμένες βιομηχανικές ή άλλες εγκαταστάσεις κλπ.

Από τις ανωτέρω επιμέρους πηγές ρύπανσης, προκύπτουν, οι τελικές ετήσιες ποσότητες ρυπαντικών φορτίων BOD, N και P που καταλήγουν στα υδατικά συστήματα της περιοχής μελέτης. Οι διάχυτες πηγές ρύπανσης φαίνονται στον παρακάτω Χάρτη.



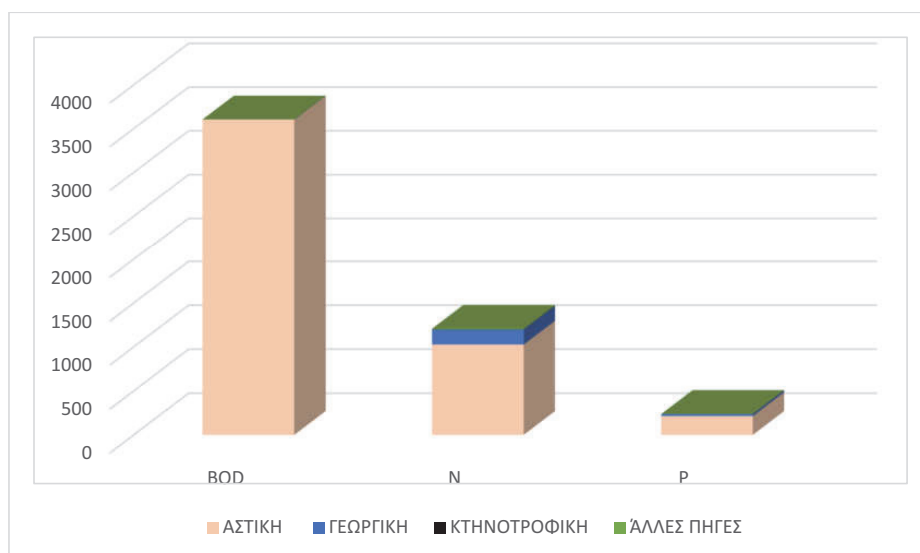
Χάρτης 5-5: Διάχυτες πηγές ρύπανσης στο ΥΔ Αττικής (EL06)

Τα επιμέρους δεδομένα που χρησιμοποιήθηκαν, οι λεπτομερείς υπολογισμοί που έγιναν σύμφωνα με το Αναλυτικό Κείμενο Τεκμηρίωσης - Ανάλυση ανθρωπογενών πιέσεων και των επιπτώσεών τους στα επιφανειακά και στα υπόγεια υδατικά συστήματα καθώς και τα αναλυτικά αποτελέσματα ανά κατηγορία πίεσης, παρουσιάζονται στο αντίστοιχο Παράρτημα που συνοδεύει το κείμενο τεκμηρίωσης.

Με βάση όλα τα παραπάνω, στον επόμενο πίνακα παρουσιάζονται τα συνολικά ετήσια φορτία BOD, N και P που παράγονται στο ΥΔ Αττικής (EL06) από τις προαναφερθείσες διάχυτες πηγές ρύπανσης.

Πίνακας 5-3: Συνολικά ετήσια φορτία BOD, N και P που παράγονται από διάχυτες πηγές ρύπανσης στο ΥΔ Αττικής (ΕΛ06)

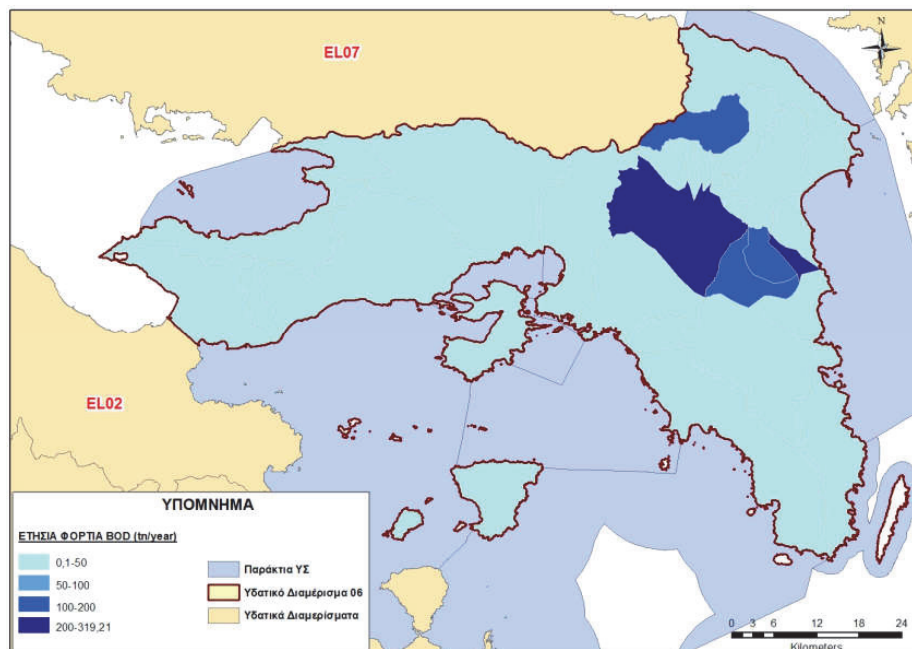
Διάχυτες Πηγές Ρύπανσης	BOD	N	P
	(tn/ year)	(tn/ year)	(tn/ year)
ΑΣΤΙΚΗ	3.605,30	1.028,06	214,67
ΓΕΩΡΓΙΚΗ	0,00	169,59	23,19
ΚΤΗΝΟΤΡΟΦΙΚΗ	0,88	1,02	0,07
ΆΛΛΕΣ ΠΗΓΕΣ	0,00	8,24	0,15
<b>ΣΥΝΟΛΟ</b>	<b>3.606,18</b>	<b>1.206,91</b>	<b>238,07</b>
<b>Σύνολο στα επιφανειακά ΥΣ</b>	<b>3.141,02</b>	<b>774,01</b>	<b>199,11</b>
<b>Σύνολο στα υπόγεια ΥΣ</b>	<b>465,16</b>	<b>432,90</b>	<b>38,96</b>



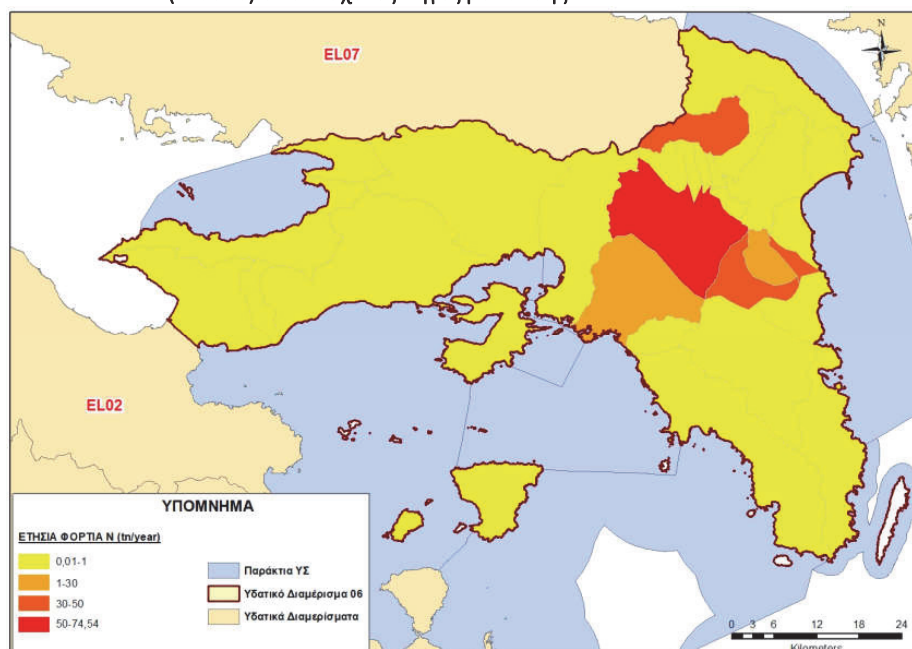
Σχήμα 5-2: Συνολικά ετήσια φορτία BOD, N και P που παράγονται στη Λεκάνη Απορροής Αττικής (ΕΛ0626) από διάχυτες πηγές ρύπανσης

Στα παρακάτω σχήματα παρουσιάζονται για τη Λεκάνη Απορροής Αττικής (ΕΛ0626) τα ετήσια ποσοστά ρύπων BOD, N, και P για κάθε είδους διάχυτη πηγή ρύπανσης.

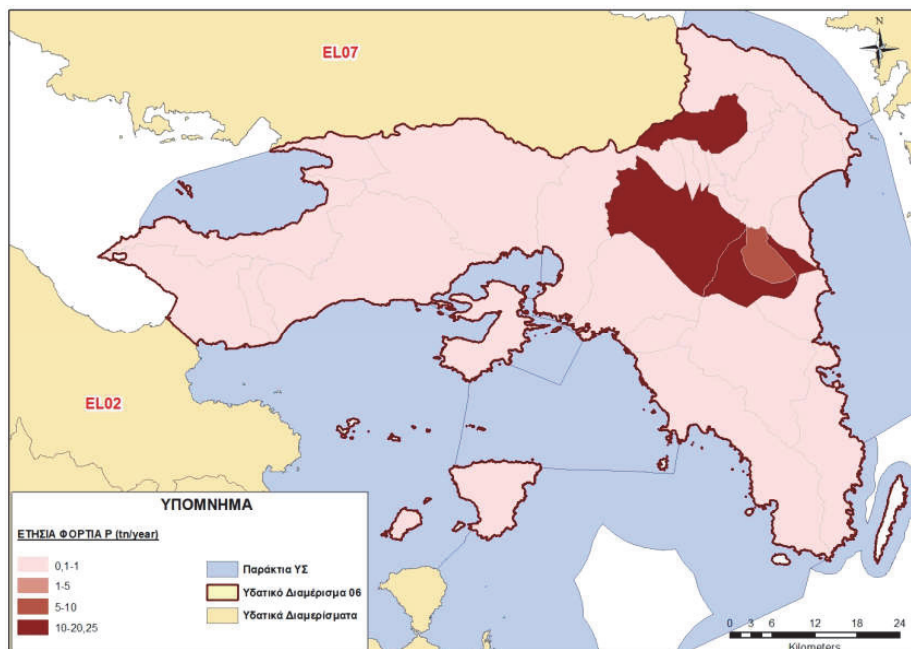




Χάρτης 5-6: Ετήσια φορτία BOD (tn/ year) που παράγονται στη Λεκάνη Απορροής Αττικής (EL0626) από διάχυτες πηγές ρύπανσης



Χάρτης 5-7: Ετήσια φορτία N (tn/ year) που παράγονται στη Λεκάνη Απορροής Αττικής (EL0626) από διάχυτες πηγές ρύπανσης



Χάρτης 5-8: Ετήσια φορτία P (tn/ year) που παράγονται στη Λεκάνη Απορροής Αττικής (EL0626) από διάχυτες πηγές ρύπανσης

Στον παρακάτω Πίνακα παρατίθενται ο συσχετισμός των διάχυτων πιέσεων που εξετάστηκαν με βάση την κοινή μεθοδολογία που αναπτύχθηκε σε εθνικό επίπεδο, με την κατηγοριοποίηση των πιέσεων που γίνεται σε Ευρωπαϊκό επίπεδο, τους κύριους παράγοντες/δραστηριότητες που σχετίζονται με αυτές καθώς και συνοπτική παρουσίαση των κύριων αποτελεσμάτων που προέκυψαν από την ανάλυση αυτή.

Πίνακας 5-4: Διάχυτες πηγές ρύπανσης

Δραστηριότητα	Περιγραφή	Αντιστοίχιση με κατάλογο δυνητικών πιέσεων του ΚΚ της ΕΕ1	Συνοπτική αξιολόγηση πίεσης στο ΥΔ
<b>Γεωργικές δραστηριότητες</b>	Αφορά τους ρύπους που παράγονται από τη λίπανση, τα φυτοφάρμακα και τα εντομοκτόνα που χρησιμοποιούνται στην αγροτική παραγωγή.	2.2 - Διάχυτη – Γεωργία	Αναλύονται και υπολογίζονται αναλυτικά τα φορτία από τις γεωργικές δραστηριότητες στο ΥΔ. Η δραστηριότητα παράγει το 13% των συνολικών φορτίων ρύπων. Το μεγαλύτερο μέρος των φορτίων από Γεωργικές δραστηριότητες κατευθύνονται στα ΥΥΣ του ΥΔ.
<b>Αστικά λύματα που δεν καταλήγουν σε ΕΕΑ</b>	Αφορά περιοχές οι οποίες δεν εξυπηρετούνται από δίκτυο συλλογής και εγκαταστάσεις επεξεργασίας λυμάτων και διαθέτουν αστικά λύματα μέσω σηπτικών δεξαμενών λυμάτων σε υπόγειους ή/και επιφανειακούς αποδέκτες	2.6 - Διάχυτη- Απορρίψεις που δεν συνδέονται με αποχετευτικό δίκτυο	Εξετάστηκαν οι απορρίψεις από αστικές περιοχές που δε δεν εξυπηρετούνται από αποχετευτικά συστήματα και ΕΕΑ και θεωρούνται σημαντικές πιέσεις στο ΥΔ.
<b>Ποιμενική Κτηνοτροφία</b>	Αφορά την ελεύθερη ποιμενική κτηνοτροφία και τους ρύπους που παράγονται από τα ζώα αυτά, σε φυσικά βοσκοτόπια και λιβάδια	2.10 - Διάχυτη – Άλλο	Εξετάστηκαν τα φορτία από την ποιμενική κτηνοτροφία. Η δραστηριότητα δεν αποτελεί σημαντική πίεση στο ΥΔ. Το μεγαλύτερο μέρος των φορτίων από Γεωργικές δραστηριότητες κατευθύνονται στα ΥΥΣ του ΥΔ.

Δραστηριότητα	Περιγραφή	Αντιστοίχιση με κατάλογο δυνατηκών πιέσεων του ΚΚ της ΕΕ1	Συνοπτική αξιολόγηση πίεσης στο ΥΔ
<p><b>Άλλες δραστηριότητες/πηγές</b></p>	<p>Επιβάρυνση των υδάτων από άλλες πηγές. Περιλαμβάνει λυτές διάχυτες και σημειακές πηγές ρύπων που δεν περιλαμβάνονται στις ανωτέρω κατηγορίες και μπορεί ενδεικτικά να περιλαμβάνουν:</p> <ul style="list-style-type: none"> <li>-Υπερχελιδισίες ομβρίων και απορριψίς σε αστικοποιημένες περιοχές που δεν χαρακτηρίζονται ως σημειακές πηγές.</li> <li>-Διάχυτη ρύπανση από οδικές, σιδηροδρομικές, αεροπορικές και θαλάσσιες μεταφορές και σχετικά έργα υποδομών</li> <li>-Ρύπανση που προκαλείται από μια εγκαταλειμμένη βιομηχανική εγκατάσταση ή από περιοχή που έχει ρυπανθεί λόγω βιομηχανικών δραστηριοτήτων στο παρελθόν, παράνομης απόρριψης βιομηχανικών αποβλήτων ή κάποιου ατυχήματος ρύπανσης και χαρακτηρίζεται ως διάχυτη πηγή . Η κατηγορία αυτή δεν καλύπτει εν ενεργεία βιομηχανικές δραστηριότητες</li> <li>-Διάχυτη μόλυνση από ατμοσφαιρικές εναποθέσεις οποιασδήποτε προέλευσης</li> <li>-Ρύπανση από δραστηριότητες εξόρυξης που χαρακτηρίζονται ως διάχυτες</li> </ul> <p>Σημειακή Ρύπανση από οδικές, σιδηροδρομικές, αεροπορικές και θαλάσσιες μεταφορές και σχετικά έργα υποδομών</p>	<p>2.1 - Διάχυτη - Αστικές απορροές</p> <p>2.3 - Διάχυτη – Δασοκομία</p> <p>2.5 - Διάχυτη - Μολυσμένες εγκαταστάσεις ή εγκαταλειμμένες βιομηχανικές εγκαταστάσεις</p> <p>2.7 - Διάχυτη - Ατμοσφαιρικές εναποθέσεις</p> <p>2.8 - Διάχυτη – Εξορύξεις</p> <p>2.9 - Διάχυτη – Υδατοκαλλιεργεία</p> <p>1.9 - Σημειακή – Άλλο</p>	<p>Εξετάστηκε η επιβάρυνση από άλλες πηγές ρύπανσης και εκτιμήθηκαν τα ρυπαντικά φορτία.</p>

### 5.3 ΥΔΡΟΜΟΡΦΟΛΟΓΙΚΕΣ ΠΙΕΣΕΙΣ

Η εκτίμηση των υδρομορφολογικών αλλοιώσεων που προκαλούνται από τεχνικά έργα της περιοχής μελέτης δίδεται στο Αναλυτικό Κείμενο Τεκμηρίωσης - Επικαιροποίηση ανθρωπογενών πιέσεων και των επιπτώσεών τους και Οριστικός Προσδιορισμός ΙΤΥΣ-ΤΥΣ. Συγκεκριμένα, αξιοποιήθηκαν τα δεδομένα από τη βήμα προς βήμα διαδικασία αρχικού προσδιορισμού κατ' εφαρμογή του μεθοδολογικού κειμένου Ανθρωπογενείς πιέσεις που είναι διαθέσιμο στη σχετική ιστοσελίδα της ΓΔΥ (<http://wfdver.ypeka.gr/>).

Παρακάτω παρουσιάζονται ανά Λεκάνη Απορροής τα έργα που έχουν προκαλέσει υδρομορφολογικές αλλοιώσεις σε επιφανειακά υδατικά συστήματα, με αποτέλεσμα τον αρχικό χαρακτηρισμό τους ως Ιδιαίτερως Τροποποιημένα Υδατικά Συστήματα ή Τεχνητά Υδατικά Συστήματα.

**Πίνακας 5-5: Έργα με υδρομορφολογικές αλλοιώσεις σε επιφανειακά υδατικά συστήματα προσδιορισμένα ως ΙΤΥΣ (αρχικά) στη ΛΑΠ Λεκανοπεδίου Αττικής (ΕΛ0626)**

Περιφερειακή Ενότητα	Έργο	Καθορισμένη Χρήση Έργου	Κωδικός ΥΣ	Έκταση (km <sup>2</sup> )/Μήκος (km) ΙΤΥΣ-ΤΥΣ	Χαρακτηρισμός
ΑΝΑΤΟΛΙΚΗΣ ΑΤΤΙΚΗΣ	ΤΕΧΝΗΤΗ ΛΙΜΝΗ ΜΑΡΑΘΩΝΑ	Υδροδότηση Αθήνας	ΕΛ0626RL00000001H	2,98 km <sup>2</sup>	ΙΤΥΣ
ΠΕΙΡΑΙΩΣ, ΔΥΤΙΚΟΥ ΚΑΙ ΚΕΝΤΡΙΚΟΥ ΤΟΜΕΑ ΑΘΗΝΩΝ	ΔΙΕΥΘΕΤΗΣΗ ΚΗΦΙΣΟΥ Π. ΚΑΤΑΝΤΗ Ρ. ΚΑΝΑΠΙΤΣΑΣ	Αντιπλημμυρική Προστασία, Αστική Ανάπτυξη	ΕΛ0626R000200001H	14,04 km	ΙΤΥΣ
ΒΟΡΕΙΟΥ ΤΟΜΕΑ ΑΘΗΝΩΝ	ΔΙΕΥΘΕΤΗΣΗ Ρ. ΠΥΡΝΑΣ	Αστική Ανάπτυξη, Αντιπλημμυρική Προστασία	ΕΛ0626R000212008H	1,38 km	ΙΤΥΣ
ΠΕΙΡΑΙΩΣ	ΕΠΕΜΒΑΣΕΙΣ ΣΤΗΝ ΑΚΤΟΓΡΑΜΜΗ ΑΚΤΗΣ ΠΕΡΑΜΑΤΟΣ – ΠΕΙΡΑΪΚΗ	Ναυσιπλοΐα – Λιμένας Πειραιά	ΕΛ0626C0008H	5,74 km <sup>2</sup>	ΙΤΥΣ
ΔΥΤΙΚΟΥ ΤΟΜΕΑ ΑΘΗΝΩΝ ΚΑΙ ΔΥΤΙΚΗΣ ΑΤΤΙΚΗΣ	ΕΠΕΜΒΑΣΕΙΣ ΣΤΗΝ ΑΚΤΟΓΡΑΜΜΗ ΑΝΑΤΟΛΙΚΟΥ ΚΟΛΠΟΥ ΕΛΕΥΣΙΝΑΣ	Ναυσιπλοΐα – Βιομηχανική Δραστηριότητα	ΕΛ0626C0007H	12,77 km <sup>2</sup>	ΙΤΥΣ
ΑΝΑΤΟΛΙΚΗΣ ΑΤΤΙΚΗΣ	ΕΠΕΜΒΑΣΕΙΣ ΑΚΤΟΓΡΑΜΜΗΣ ΛΙΜΕΝΟΣ ΛΑΥΡΙΟΥ	Ναυσιπλοΐα	ΕΛ0626C0004H	0,36 km <sup>2</sup>	ΙΤΥΣ

Στον πίνακα που ακολουθεί παρουσιάζονται συγκεντρωτικά στοιχεία για τα ΥΣ που δέχονται υδρομορφολογικές πιέσεις.

Πίνακας 5-6: Αξιολόγηση πιέσεων στα υδρομορφολογικά χαρακτηριστικά των ΥΣ του ΥΔ Αττικής (ΕΛ06)

Όνομασία ΥΣ	Κωδικός ΥΣ	Τύπος	Μήκος (km)	Επιφάνεια (km)	Σημαντικότητα Υδρομορφολογικών Πιέσεων	Ένταση Πίεσης
Ρ. ΠΑΛΙΟΜΙΑΟΥΛΗ	ΕΛ0626R000002009N	Ποτάμιο	9.09		Ανεκτή	Χαμηλή
Ρ. ΛΑΚΑ	ΕΛ0626R000000008N	Ποτάμιο	9.02		Αμελητέα	Χαμηλή
Π. ΚΗΦΙΣΟΣ 1	ΕΛ0626R000200001H	Ποτάμιο	14.12		Ισχυρή	Υψηλή
Π. ΚΗΦΙΣΟΣ 7	ΕΛ0626R000210007N	Ποτάμιο	3.53		Αμελητέα	Χαμηλή
Π. ΚΗΦΙΣΟΣ 5	ΕΛ0626R000206005N	Ποτάμιο	3.44		Αμελητέα	Χαμηλή
Π. ΚΗΦΙΣΟΣ 4	ΕΛ0626R000204004N	Ποτάμιο	7.24		Αμελητέα	Χαμηλή
Π. ΚΗΦΙΣΟΣ 6	ΕΛ0626R000208006N	Ποτάμιο	1.35		Αμελητέα	Χαμηλή
Ρ. ΡΑΦΗΝΑΣ 1	ΕΛ0626R000100010N	Ποτάμιο	3.93		Ισχυρή	Υψηλή
Ρ. ΡΑΦΗΝΑΣ 3	ΕΛ0626R000100011N	Ποτάμιο	9.81		Ανεκτή	Χαμηλή
Ρ. ΡΑΦΗΝΑΣ 2	ΕΛ0626R000100012N	Ποτάμιο	18.22		Ισχυρή	Υψηλή
Ρ. ΠΙΚΡΟΔΑΦΝΗΣ	ΕΛ0626R000300013N	Ποτάμιο	5.99		Μέτρια	Μεσαία
Π. ΚΗΦΙΣΟΣ 2	ΕΛ0626R000200002N	Ποτάμιο	19.83		Ανεκτή	Χαμηλή
Π. ΚΗΦΙΣΟΣ 3	ΕΛ0626R000202003N	Ποτάμιο	9.20		Αμελητέα	Χαμηλή
Ρ. ΕΡΑΣΙΝΟΥ	ΕΛ0626R000300014N	Ποτάμιο	10.01		Ισχυρή	Υψηλή
Π. ΚΗΦΙΣΟΣ 8 - Ρ. ΠΥΡΝΑΣ	ΕΛ0626R000212008H	Ποτάμιο	1.38		Ισχυρή	Υψηλή
ΤΕΧΝΗΤΗ ΛΙΜΝΗ ΜΑΡΑΘΩΝΑ	ΕΛ0626RL00000001H	Λιμναίο		2.98	Ισχυρή	Υψηλή
ΚΟΛΠΟΣ ΦΑΝΕΡΩΜΕΝΗΣ	ΕΛ0626C0009N	Παράκτιο		6.34	Ανεκτή	Χαμηλή
ΔΥΤΙΚΟΣ ΣΑΡΩΝΙΚΟΣ ΚΟΛΠΟΣ	ΕΛ0626C0010N	Παράκτιο		1125	Ανεκτή	Χαμηλή
ΝΟΤΙΟΣ ΕΥΒΟΪΚΟΣ -ΜΑΡΚΟΠΟΥΛΟ	ΕΛ0626C0001N	Παράκτιο		142.74	Αμελητέα	Χαμηλή
ΑΚΤΕΣ ΚΟΛΠΟΥ ΠΕΤΑΛΙΩΝ - ΡΑΦΗΝΑ	ΕΛ0626C0002N	Παράκτιο		535.68	Αμελητέα	Χαμηλή
ΘΑΛΑΣΣΑ ΛΑΥΡΙΟΥ -ΜΑΚΡΟΝΗΣΟΥ	ΕΛ0626C0003N	Παράκτιο		111.02	Αμελητέα	Χαμηλή
ΚΟΛΠΟΣ ΑΛΚΥΟΝΙΔΩΝ	ΕΛ0626C0005N	Παράκτιο		214.11	Ανεκτή	Χαμηλή
ΔΥΤΙΚΟΣ ΚΟΛΠΟΣ ΕΛΕΥΣΙΝΑΣ	ΕΛ0626C0006N	Παράκτιο		58.76	Μέτρια	Μεσαία
ΕΣΩ (ΚΕΝΤΡΙΚΟΣ) ΣΑΡΩΝΙΚΟΣ	ΕΛ0626C0012N	Παράκτιο		417.29	Μέτρια	Μεσαία
ΑΝΑΤΟΛΙΚΟΣ ΚΟΛΠΟΣ ΕΛΕΥΣΙΝΑΣ	ΕΛ0626C0007H	Παράκτιο		12.78	Ισχυρή	Υψηλή
ΝΗΣΙΔΑ 1	ΕΛ0626C0014N	Παράκτιο		32.85	Αμελητέα	Χαμηλή
ΕΣΩ (ΚΕΝΤΡΙΚΟΣ) ΣΑΡΩΝΙΚΟΣ - ΨΥΤΑΛΛΕΙΑ	ΕΛ0626C0011N	Παράκτιο		65.01	Μέτρια	Μεσαία
ΕΞΩ ΣΑΡΩΝΙΚΟΣ ΚΟΛΠΟΣ	ΕΛ0626C0013N	Παράκτιο		1029.94	Ανεκτή	Χαμηλή
ΛΙΜΑΝΙ ΛΑΥΡΙΟΥ	ΕΛ0626C0004H	Παράκτιο		0.36	Σημαντική	Υψηλή

Όνομασία ΥΣ	Κωδικός ΥΣ	Τύπος	Μήκος (km)	Επιφάνεια (km)	Σημαντικότητα Υδρομορφολογικών Πιέσεων	Ένταση Πίεσης
ΑΚΤΕΣ ΠΕΡΑΜΑΤΟΣ - ΠΕΙΡΑΪΚΗ	ΕΛ0626C0008H	Παράκτιο		5.74	Σημαντική	Υψηλή

Σημειώνεται ότι σε ότι αφορά το ρ. Ραφήνας και ρ. Ερασίνου, η εξέταση των υδρομορφολογικών πιέσεων έγινε με βάση τα μελλοντικά έργα που πρόκειται να κατασκευαστούν.

#### 5.4 ΑΠΟΛΗΨΕΙΣ ΥΔΑΤΟΣ

Στην παρούσα ενότητα περιλαμβάνονται στοιχεία για τις συνολικές ετήσιες απολήψεις νερού για όλες τις δραστηριότητες και χρήσεις. Οι αναλυτικοί υπολογισμοί των αναγκών και απολήψεων ύδατος περιλαμβάνονται στο Αναλυτικό Κείμενο Τεκμηρίωσης - Επικαιροποίηση ανθρωπογενών πιέσεων και των επιπτώσεών τους. Ο κατάλογος με τις κατηγορίες των δραστηριοτήτων και χρήσεων που εξετάστηκαν περιλαμβάνει:

- Ύδρευση
- Άρδευση
- Νερό κτηνοτροφίας
- Νερό βιομηχανίας
- Άλλες ανάγκες και απολήψεις νερού

Από τις ανωτέρω επιμέρους κατηγορίες προκύπτουν τα συγκεντρωτικά στοιχεία για τις απολήψεις ύδατος που πραγματοποιούνται στο Υδατικό Διαμέρισμα.

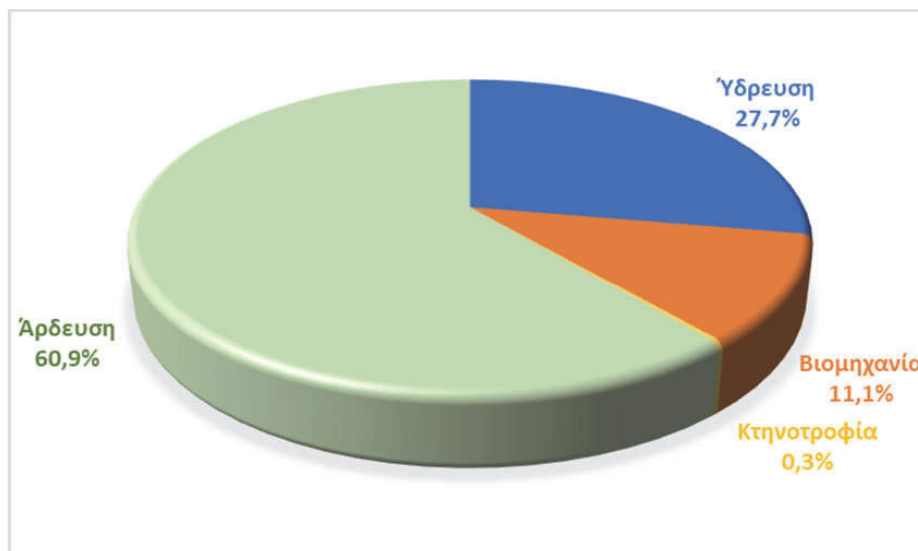
Στη ΛΑΠ Λεκανοπεδίου Αττικής (ΕΛ0626), οι συνολικές ετήσιες απολήψεις για κάλυψη των αναγκών για όλες τις δραστηριότητες και χρήσεις ανέρχονται σε ~107.313.981 m<sup>3</sup>, από τα οποία το 27,74% (29.769.591 m<sup>3</sup>) αφορά στην κάλυψη υδρευτικών αναγκών. Σχετικά με τις υπόλοιπες χρήσεις ύδατος στο Υδατικό Διαμέρισμα, οι απολήψεις νερού για άρδευση εκτιμώνται σε 65.398.752 m<sup>3</sup> (60,94%), για κτηνοτροφία σε 275.135 m<sup>3</sup> (0,3%) και για βιομηχανικές χρήσεις σε 11.870.503 m<sup>3</sup> (11,06%). Η κατανομή των απολήψεων του νερού για τις διαφορετικές χρήσεις εντός του ΥΔ Αττικής (ΕΛ06) παρουσιάζεται στον πίνακα και στο σχήμα που ακολουθούν.

Επισημαίνεται ότι περιορισμένο τμήμα των αναγκών ύδρευσης και βιομηχανικής χρήσης καλύπτεται από τις απολήψεις εντός του ΥΔ Αττικής (ΕΛ06). Το μεγαλύτερο τμήμα των αναγκών ύδρευσης και βιομηχανικής χρήσης του ΕΛ06 καλύπτεται κυρίως από απολήψεις επιφανειακών υδάτων που ανήκουν στο ΕΛ04 (φράγματα Μόρνου και Εύηνου)

**Πίνακας 5-7: Συγκεντρωτικός πίνακας απολήψεων ύδατος εντός του ΥΔ Αττικής (ΕΛ06)**

Κωδικός / Όνομα ΛΑΠ	Κατηγορία ΥΣ	Ύδρευση	Βιομηχανία	Άρδευση	Κτηνοτροφία	Σύνολο
ΕΛ626 / Λεκανοπεδίου Αττικής	ΥΥΣ	10.260.551	10.997.078	65.398.752	227.600	<b>86.883.981</b>
	ΕΥΣ	19.509.040	873.425	0	47.535	<b>20.430.000</b>
	Σύνολο	<b>29.769.591</b>	<b>11.870.503</b>	<b>65.398.752</b>	<b>275.135</b>	<b>107.313.981</b>





Σχήμα 5-3: Απολήψεις ύδατος στο ΥΔ Αττικής (ΕΛ06) ανά κατηγορία χρήσης

#### 5.4.1 Απολήψεις από επιφανειακά υδατικά συστήματα

Όπως αναλύθηκε στο Αναλυτικό Κείμενο Τεκμηρίωσης - Ανάλυση Ανθρωπογενών πιέσεων και των επιπτώσεών τους στα επιφανειακά και στα υπόγεια υδατικά συστήματα, οι σημαντικότερες ανάγκες νερού στο Υδατικό Διαμέρισμα Αττικής αντιστοιχούν στην ύδρευση, που όμως καλύπτονται κυρίως από επιφανειακούς πόρους υδατικών συστημάτων εκτός του Υδατικού Διαμερίσματος (ΕΥΔΑΠ Α.Ε. / Υδραγωγεία Εύηνου, Μόρνου και Υλίκης). Η ζήτηση σε νερό για άρδευση, καλύπτεται εξολοκλήρου από Υπόγεια Υδατικά Συστήματα, δεδομένου ότι εντός των ορίων του Υδατικού Διαμερίσματος, δεν καταγράφεται κάποιο οργανωμένο αρδευτικό δίκτυο. Επίσης, στους Δήμους που δεν εξυπηρετούνται αποκλειστικά ή εξολοκλήρου από την ΕΥΔΑΠ Α.Ε., η ζήτηση σε νερό για όλες τις χρήσεις καλύπτεται μόνο από υπόγεια υδατικά συστήματα.

Η μοναδική απόληψη από επιφανειακό σύστημα η οποία εντοπίζεται εντός του ΕΛ06 αφορά στην Τεχνητή Λίμνη Μαραθώνα. Η Τεχνητή Λίμνη Μαραθώνα (ΕΛ0626RL000000001Η) εντάσσεται στο ευρύτερο υδροδοτικό σύστημα της ΕΥΔΑΠ Α.Ε. και αποτελεί ουσιαστικά βοηθητική πηγή υδροληψίας σε περιπτώσεις έκτακτης ανάγκης. Ως Τεχνητό έργο που ανήκει στο ευρύτερο Σύστημα Υδροδότησης Εύηνου – Μόρνου – Υλίκης – Μαραθώνα η λειτουργία του και επομένως οι απολήψεις του είναι απόλυτα ελεγχόμενες και επομένως δεν μπορεί να θεωρηθεί ότι ασκείται πίεση λόγω απολήψεων στο συγκεκριμένο ΥΣ.

Πίνακας 5-8: Ετήσιες απολήψεις νερού από τα επιφανειακά ΥΣ της ΛΑΠ Λεκανοπεδίου Αττικής (ΕΛ0626)

Κωδικός ΥΣ	Ονομασία ΥΣ	Είδος ΥΣ	Ετήσια Απολήψιμη Ποσότητα (hm <sup>3</sup> /year)	Σκοπός Απόληψης
ΕΛ0626RL000000001Η	ΤΕΧΝΗΤΗ ΛΙΜΝΗ ΜΑΡΑΘΩΝΑ	L	20,43	Ύδρευση

#### 5.4.2 Απολήψεις από υπόγεια υδατικά συστήματα

Τα πιο δυναμικά συστήματα αναπτύσσονται στους ορεινούς όγκους και πλην ενός είναι καρστικής μορφής, επομένως με εν δυνάμει θετικές προϋποθέσεις αυξημένης υδατοχωρητικότητας. Η τροφοδοσία τους όμως στηρίζεται στα περισσότερα σε βροχοπτώσεις της τάξης των 375 ως 550mm. Στα ΥΥΣ Οινόης (ΕΛ0600070), Καπανδριτίου (ΕΛ0600100) και ΒΑ/κής Πάρνηθας (α) (ΕΛ0600081) οι βροχοπτώσεις και οι διακινούμενοι όγκοι νερού είναι συγκριτικά αυξημένοι (μέσο ετήσιο ύψος βροχής 600-720mm). Επιπλέον τα συστήματα αυτά έχουν γενικά μικρή και περιμετρικά περιορισμένη επιφανειακή ανάπτυξη, που σε όλες σχεδόν τις περιπτώσεις καταλήγουν στην ακτογραμμή, ορισμένα μάλιστα και αντιδιαμετρικά. Η γεωλογική αυτή δομή ευνοεί τον άμεσο και αυξημένο επηρεασμό τους από τις πιέσεις των απολήψεων και επιδεινώνει τις επιπτώσεις. Χαρακτηριστικό παράδειγμα είναι οι επιπτώσεις που επάγονται στην χημική τους κατάσταση από τις απολήψεις οι οποίες επιτείνουν τις επιπτώσεις από την φυσική υφαλμύριση. Ιδιαίτερη αναφορά γίνεται για το υπόγειο υδατικό σύστημα ΒΑ/κής Πάρνηθας (α) (ΕΛ0600081), το οποίο συγκριτικά με τα άλλα: α) είναι το μεγαλύτερο, β) δέχεται τις περισσότερες βροχοπτώσεις, γ) έχει την μικρότερη αυτών έκθεση στην φυσική υφαλμύριση, αλλά παράλληλα δ) εκτιμάται και με την μεγαλύτερη φυσική εκφόρτιση. Τα υπόγεια υδατικά συστήματα που αναπτύσσονται στις πεδινές εκτάσεις της λεκάνης, αν και τα περισσότερα χαρακτηρίζονται από αυξημένη επιφανειακή ανάπτυξη και γενικά μέγεθος, έχουν σημαντικά μειονεκτήματα που επηρεάζουν την συμπεριφορά τους στις πιέσεις των απολήψεων. Τα συστήματα αυτά: α) δέχονται μειωμένους όγκους ύδατος λόγω χαμηλών βροχοπτώσεων και εκτεταμένης αστικοποίησης που έχει μειώσει δραστικά την ενεργό επιφάνεια κατεΐσδυσης, β) δέχονται σημαντικές πιέσεις απολήψεων λόγω αυξημένης ζήτησης και εκτεταμένων καταναλώσεων για όλες σχεδόν τις χρήσεις, γ) έχουν σε μικρό ή μεγαλύτερο βαθμό παράκτια έκθεση και υφίστανται επιπτώσεις από την φυσική υφαλμύριση που επιτείνεται από τις απολήψεις.

Ιδιαίτερη περίπτωση αποτελούν τα υπόγεια υδατικά συστήματα που αναπτύσσονται στα νησιά της λεκάνης, στα οποία όλοι οι παράγοντες (μέγεθος, έκθεση σε φυσική υφαλμύριση, απολήψεις) είναι επιβαρυντικοί και επάγουν καθοριστικές επιπτώσεις.

Επισημαίνεται ότι στο πλαίσιο του υπολογισμού των αρδευτικών απολήψεων από τα υπόγεια υδατικά συστήματα, όπως παρουσιάζεται στο Αναλυτικό Κείμενο Τεκμηρίωσης - Ανάλυση ανθρωπογενών πιέσεων και των επιπτώσεων τους στα επιφανειακά και στα υπόγεια υδατικά συστήματα, συμπεριλήφθηκαν οι αρδευτικές απολήψεις από το Υπ. Θηβών - Ασωπού - Σχηματαρίου (γ) (ΕΛ0700213) και τα ΥΥΣ Σκούρτων - Αγ. Θωμά (ΕΛ0700220) και Αντίκυρας - Κιθαιρώνα (ΕΛ0700230), λόγω του ότι ένα μικρό τμήμα των συστημάτων αυτών ανήκουν χωρικά στο Υδατικό Διαμέρισμα Αττικής. Στον πίνακα που ακολουθεί οι απολήψεις αυτές δεν παρουσιάζονται, καθώς λαμβάνονται υπόψη στον αντίστοιχο πίνακα του ΥΔ Ανατολικής Στερεάς Ελλάδας (ΕΛ07).

Στον πίνακα που ακολουθεί παρουσιάζεται η ετήσια απόληψη για κάθε υπόγειο υδατικό σύστημα του ΥΔ Αττικής (ΕΛ06) με επιμερισμό σε χρήσεις. Επιπλέον παρουσιάζεται ανά ΥΥΣ η μέση ετήσια τροφοδοσία του.

Πίνακας 5-9: Ετήσια τροφοδοσία και απολήψεις από τα Υπόγεια Υδατικά Συστήματα του ΥΔ Αττικής (ΕΙ06)

Κωδικός ΥΓΣ	Όνομασία ΥΓΣ	Μέση Ετήσια Τροφοδοσία (10 <sup>6</sup> m <sup>3</sup> )	Μέσες Ετήσιες Απολήψεις (10 <sup>6</sup> m <sup>3</sup> )	Άρδευση (10 <sup>6</sup> m <sup>3</sup> )	Υδρευση (10 <sup>6</sup> m <sup>3</sup> )	Κτηνοτροφία (10 <sup>6</sup> m <sup>3</sup> )	Βιομηχανία (10 <sup>6</sup> m <sup>3</sup> )	Ποσοτική κατάσταση
ΕΙ0600010	Λουτρακίου	3,70	1,50	0,28	1,21	0,01	-	ΚΑΛΗ
ΕΙ0600020	Δυτικών Γερανείων	14,50	1,63	0,41	1,21	0,01	-	ΚΑΛΗ
ΕΙ0600030	Κεντρικών Γερανείων - Καλαμακίου	5,60	7,66	0,41	0,67	0,001	6,57	ΚΑΚΗ
ΕΙ0600040	Ανατολικών Γερανείων - Μαυροβουνίου	18,30	1,71	1,71	-	-	-	ΚΑΛΗ
ΕΙ0600051	Μεγάρων - Αλεποχωρίου (α)	4,30	6,40	6,40	-	-	-	ΚΑΚΗ
ΕΙ0600052	Μεγάρων - Αλεποχωρίου (β)	19,40	18,20	18,19	-	-	0,01	ΚΑΛΗ
ΕΙ0600060	Πατέρα	80,00	3,39	3,39	-	-	-	ΚΑΛΗ
ΕΙ0600070	Οινόης	3,70	0,70	0,70	-	-	-	ΚΑΛΗ
ΕΙ0600081	Βόρειο-ανατολικής Πάρνηθας (α)	109,00	5,29	1,51	3,63	0,008	0,13	ΚΑΛΗ
ΕΙ0600082	Βόρειο-ανατολικής Πάρνηθας (β-Αιγάλεω)	10,00	0,10	0,09	-	-	0,00009	ΚΑΛΗ
ΕΙ0600090	Θριάσιου Πεδίου	5,00	2,19	2,05	-	-	0,14	ΚΑΚΗ
ΕΙ0600100	Καπανδριτίου	16,00	5,90	4,93	-	0,01	0,96	ΚΑΛΗ
ΕΙ0600110	Λεκάκης Κηφισού (Λεκανοπεδίου Αθήνας)	40,00	1,43	0,48	-	-	0,94	ΚΑΛΗ
ΕΙ0600120	Μαραθώνα (α)	23,00	1,92	1,90	-	0,02	-	ΚΑΛΗ
ΕΙ0600130	Μαραθώνα (β)	5,00	5,30	5,29	-	0,004	-	ΚΑΚΗ
ΕΙ0600140	Πεντέλης	20,10	2,95	0,21	2,72	-	0,02	ΚΑΛΗ
ΕΙ0600151	Μεσογαίας (α)	0,60	0,02	0,02	-	-	-	ΚΑΚΗ
ΕΙ0600152	Μεσογαίας (β)	15,00	8,63	5,60	0,82	0,07	2,14	ΚΑΛΗ

Κωδικός ΥΓΣ	Ονομασία ΥΓΣ	Μέση Ετήσια Τροφοδοσία (10 <sup>6</sup> m <sup>3</sup> )	Μέσες Ετήσιες Απολήψεις (10 <sup>6</sup> m <sup>3</sup> )	Άρδευση (10 <sup>6</sup> m <sup>3</sup> )	Υδρευση (10 <sup>6</sup> m <sup>3</sup> )	Κτηνοτροφία (10 <sup>6</sup> m <sup>3</sup> )	Βιομηχανία (10 <sup>6</sup> m <sup>3</sup> )	Ποσοτική κατάσταση
ΕΛ0600160	Υμηττού	22,60	0,72	0,70	-	0,02	-	ΚΑΛΗ
ΕΛ0600170	Λαυρεωτικής	30,00	3,99	3,86	-	0,07	0,06	ΚΑΛΗ
ΕΛ0600180	Αναβύσσου	1,40	1,31	1,31	-	-	-	ΚΑΛΗ
ΕΛ0600190	Σαλαμίνας	11,50	0,83	0,83	-	-	-	ΚΑΛΗ
ΕΛ0600200	Αίγινας	4,10	4,32	4,32	-	-	-	ΚΑΚΗ
ΕΛ0600210	Νήσου Αγίαστρι	3,80	0,07	0,07	-	-	-	ΚΑΛΗ

#### 5.4.3 Συνολικές απολήψεις ύδατος από επιφανειακά και υπόγεια υδατικά συστήματα

Στον πίνακα που ακολουθεί, παρουσιάζονται συγκεντρωτικά οι απολήψεις ύδατος εντός του ΕΛ06 από επιφανειακά και υπόγεια ύδατα.

Πίνακας 5-10: Συνολικές απολήψεις ανά χρήση, από τα επιφανειακά και υπόγεια υδατικά συστήματα (m<sup>3</sup>/year)

ΛΑΠ	Κατηγορία Υδατικών Συστημάτων	Υδρευση	Βιομηχανία	Κτηνοτροφία	Άρδευση	Απολήψεις από υδατικά συστήματα εκτός ΥΔ	Συνολικές απολήψεις
ΕΛ0626	Επιφανειακά ΥΣ	19.509.040	873.425	47.535	0	382.847.025	403.277.025
	Υπόγεια ΥΣ	10.260.551	10.997.078	227.600	65.398.752	0	86.883.981
Σύνολο		29.769.591	11.870.503	275.135	65.398.752	382.847.025	490.161.006

Σημείωση: Οι απολήψεις από επιφανειακά ΥΣ εντός του ΕΛ06 (τεχνητή λίμνη Μαραθώνα) καταμετρήθηκαν στις χρήσεις, σύμφωνα με την αναλογία κάθε χρήσης στο σύνολο των αναγκών.

#### 5.5 ΛΟΙΠΕΣ ΠΙΕΣΕΙΣ

Στην παρούσα ενότητα συγκεντρώνονται στοιχεία για τα υπόλοιπα είδη πιέσεων που εξετάστηκαν στο πλαίσιο του Κεμμένου Τεκμηρίωσης των Ανθρωπογενών Πιέσεων. Οι λοιπές πιέσεις περιλαμβάνουν επιγραμματικά:

- Απορροές από εξορυκτικές δραστηριότητες (ορυχεία, μεταλλεία)
- Μονάδες αφαλάτωσης
- Λιμάνια - Μαρίνες - Ναυσιπλοΐα
- Τεχνητός εμπλουτισμός των υπογείων υδάτων
- Μεταβολή υπόγειας στάθμης και ποσότητας υπογείων νερών εξαιτίας υπογείων εκμεταλλεύσεων ή κατασκευής μεγάλων υπογείων έργων

##### **Απορροές από εξορυκτικές δραστηριότητες (ορυχεία, μεταλλεία)**

Στη ΛΑΠ Αττικής όπως ήταν αναμενόμενο δεν εντοπίζεται μεγάλος αριθμός εξορυκτικών δραστηριοτήτων. Οι σημαντικές μονάδες που εντοπίστηκαν είναι 16 με τις περισσότερες να δραστηριοποιούνται στα αδρανή υλικά και το μάρμαρο.

##### **Μονάδες αφαλάτωσης**

Σύμφωνα με στοιχεία της Δ/σης Υδάτων Αττικής, οι μονάδες αφαλάτωσης που λειτουργούν στο Υδατικό Διαμέρισμα Αττικής παρουσιάζονται στον παρακάτω πίνακα. Σχετικά με τις μονάδες αφαλάτωσης για παροχή νερού ύδρευσης, που βρίσκονται στο Δήμο Μεγαρέων και το Δήμο Αγκιστρίου σημειώνεται ότι πρόκειται για φορητές μονάδες αντίστροφης ώσμωσης (προκατασκευασμένες εντός εμπορευματοκιβωτίων), ενώ σε εξέλιξη βρίσκονται οι διαδικασίες για προμήθεια και εγκατάσταση νέων μονάδων στις προαναφερθείσες περιοχές.

Πίνακας 5-11: Μονάδες αφαλάτωσης στο ΥΔ Αττικής (ΕΛ06)

Δικαιούχος	Δυναμικότητα m <sup>3</sup> /h	Κατηγορία Χρήσης	Συσχετιζόμενο Παράκτιο ΥΣ	Όνομασία Παράκτιου ΥΣ	Θέση (ΕΓΣΑ'87)		ΛΑΠ
					X	Y	
ΔΕΗ ΑΕ	135	ΘΕΡΜΟΡΥΘΜΙ ΣΗ, ΠΥΡΑΣΦΑΛΕΙΑ ΚΑΙ ΠΑΡΑΓΩΓΙΚΗ ΔΙΑΔΙΚΑΣΙΑ	ΕΛ0626C0003N	ΘΑΛΑΣΣΑ ΛΑΥΡΙΟΥ - ΜΑΚΡΟΝΗΣΟΥ	505695	4177454	ΕΛ0626
ΔΗΜΟΣ ΑΓΚΙΣΤΡΙΟΥ	50	ΑΜΕΣΗ ΒΙΟΜΗΧΑΝΙΚΗ	ΕΛ0626C0010N	ΔΥΤΙΚΟΣ ΣΑΡΩΝΙΚΟΣ ΚΟΛΠΟΣ	442843	4173386	ΕΛ0626
ΔΗΜΟΣ ΑΓΚΙΣΤΡΙΟΥ	50	ΑΜΕΣΗ ΒΙΟΜΗΧΑΝΙΚΗ	ΕΛ0626C0010N	ΔΥΤΙΚΟΣ ΣΑΡΩΝΙΚΟΣ ΚΟΛΠΟΣ	442841	4173359	ΕΛ0626
ΔΗΜΟΣ ΑΓΚΙΣΤΡΙΟΥ	2x600 (m <sup>3</sup> /d)	ΥΔΡΕΥΤΙΚΗ	ΕΛ0626C0010N	ΔΥΤΙΚΟΣ ΣΑΡΩΝΙΚΟΣ ΚΟΛΠΟΣ	430275	4141556	ΕΛ0626
ΔΗΜΟΣ ΜΕΓΑΡΕΩΝ (ΑΛΕΠΟΧΩΡΙ)	350 (m <sup>3</sup> /d)	ΥΔΡΕΥΤΙΚΗ	ΕΛ0626C0005N	ΚΟΛΠΟΣ ΑΛΚΥΟΝΙΔΩΝ	429502	4215903	ΕΛ0626

#### Λιμάνια - Μαρίνες - Ναυσιπλοΐα

Οι κυριότεροι υφιστάμενοι λιμένες και μαρίνες του ΥΔ Αττικής (ΕΛ06) παρουσιάζονται στους παρακάτω πίνακες.

Πίνακας 5-12: Υφιστάμενοι Λιμένες ΥΔ Αττικής (ΕΛ06) κατηγοριών Κ1, Κ2, Κ3

Όνομασία Λιμένα	Συσχετιζόμενο Παράκτιο ΕΥΣ	Όνομασία Παράκτιου ΥΣ	ΛΑΠ
ΠΕΙΡΑΙΑΣ	ΕΛ0626C0008H	ΑΚΤΕΣ ΠΕΡΑΜΑΤΟΣ – ΠΕΙΡΑΪΚΗ	ΕΛ0626
ΕΠΙΣΚΕΥΑΣΤΙΚΗ ΖΩΝΗ ΛΙΜΕΝΑ ΠΕΙΡΑΙΑ (ΠΕΡΑΜΑ)	ΕΛ0626C0008H	ΑΚΤΕΣ ΠΕΡΑΜΑΤΟΣ – ΠΕΙΡΑΪΚΗ	ΕΛ0626
ΕΜΠΟΡΙΚΟ ΛΙΜΑΝΙ ΠΕΙΡΑΙΑ (ΔΡΑΠΕΤΣΩΝΑ - ΚΕΡΑΤΣΙΝΙ - Ν. ΙΚΟΝΙΟ)	ΕΛ0626C0008H	ΑΚΤΕΣ ΠΕΡΑΜΑΤΟΣ – ΠΕΙΡΑΪΚΗ	ΕΛ0626
ΕΛΕΥΣΙΝΑ	ΕΛ0626C0006N	ΔΥΤΙΚΟΣ ΚΟΛΠΟΣ ΕΛΕΥΣΙΝΑΣ	ΕΛ0626
ΚΕΝΤΡΙΚΟΣ ΛΙΜΕΝΑΣ ΑΙΓΙΝΑΣ	ΕΛ0626C0010N	ΔΥΤΙΚΟΣ ΣΑΡΩΝΙΚΟΣ ΚΟΛΠΟΣ	ΕΛ0626
ΡΑΦΗΝΑ	ΕΛ0626C0002N	ΑΚΤΕΣ ΚΟΛΠΟΥ ΠΕΤΑΛΙΩΝ -ΡΑΦΗΝΑ	ΕΛ0626
ΛΑΥΡΙΟ	ΕΛ0626C0003N	ΘΑΛΑΣΣΑ ΛΑΥΡΙΟΥ - ΜΑΚΡΟΝΗΣΟΥ	ΕΛ0626

Πίνακας 5-13: Σημαντικές Μαρίνες ΥΔ Αττικής (ΕΛ06)

Όνομασία Μαρίνας	Δυναμικότητα (αριθμός σκαφών)	Συσχετιζόμενο Παράκτιο ΕΥΣ	Όνομασία Παράκτιου ΥΣ	ΛΑΠ
ΑΛΙΜΟΣ	1000	ΕΛ0626C0012N	ΕΣΩ (ΚΕΝΤΡΙΚΟΣ) ΣΑΡΩΝΙΚΟΣ	ΕΛ0626
ΒΟΥΛΙΑΓΜΕΝΗ	115	ΕΛ0626C0012N	ΕΣΩ (ΚΕΝΤΡΙΚΟΣ) ΣΑΡΩΝΙΚΟΣ	ΕΛ0626
ΓΛΥΦΑΔΑ	780	ΕΛ0626C0012N	ΕΣΩ (ΚΕΝΤΡΙΚΟΣ) ΣΑΡΩΝΙΚΟΣ	ΕΛ0626

Όνομασία Μαρinas	Δυναμικότητα (αριθμός σκαφών)	Συσχετιζόμενο Παράκτιο ΕΥΣ	Όνομασία Παράκτιου ΥΣ	ΛΑΠ
ΖΕΑ	900	ΕΛ0626C0008H	ΑΚΤΕΣ ΠΕΡΑΜΑΤΟΣ – ΠΕΙΡΑΪΚΗ	ΕΛ0626
ΛΑΥΡΙΟ (OLYMPIC MARINE)	685	ΕΛ0626C0003N	ΘΑΛΑΣΣΑ ΛΑΥΡΙΟΥ -ΜΑΚΡΟΝΗΣΟΥ	ΕΛ0626
ΠΟΡΤΟ ΡΑΦΤΗ		ΕΛ0626C0002N	ΑΚΤΕΣ ΚΟΛΠΟΥ ΠΕΤΑΛΙΩΝ - ΡΑΦΗΝΑ	ΕΛ0626
ΜΕΘΑΝΑ	150	ΕΛ0626C0013N	ΕΞΩ ΣΑΡΩΝΙΚΟΣ ΚΟΛΠΟΣ	ΕΛ0626
ΦΛΟΙΣΒΟΣ	195	ΕΛ0626C0012N	ΕΣΩ (ΚΕΝΤΡΙΚΟΣ) ΣΑΡΩΝΙΚΟΣ	ΕΛ0626
ΩΡΩΠΟΣ		ΕΛ0626C0001N	ΝΟΤΙΟΣ ΕΥΒΟΪΚΟΣ -ΜΑΡΚΟΠΟΥΛΟ	ΕΛ0626
ΑΓΙΟΣ ΚΟΣΜΑΣ	337	ΕΛ0626C0012N	ΕΣΩ (ΚΕΝΤΡΙΚΟΣ) ΣΑΡΩΝΙΚΟΣ	ΕΛ0626

#### Τεχνητός εμπλουτισμός των υπογείων υδάτων

Στην περιοχή του ΥΔ Αττικής (ΕΛ06) δεν έχει γίνει κάποια μελέτη για εφαρμογή προγράμματος τεχνητού εμπλουτισμού. Φαινόμενα τεχνητού εμπλουτισμού καταγράφονται όμως σήμερα κατά περιοχές στις πεδινές και προσχωματικές ζώνες της Αττικής, που επηρεάζουν τα πλέον αβαθή υδροφόρα των Υπόγειων Υδατικών Συστημάτων. Οφείλονται στις διαρροές των αστικών υποδομών και η πλέον χαρακτηριστική περίπτωση είναι αυτή του ΥΥΣ του Λεκανοπεδίου Αττικής (ΕΛ0600110), στην οποία αναφέρονται όγκοι εμπλουτισμών της τάξης των 35 hm<sup>3</sup>, με βάση δημοσιεύσεις του 1977 (βλ. Αναλυτικό Κείμενο Τεκμηρίωσης - Χαρακτηρισμός και Αξιολόγηση/ Ταξινόμηση της κατάστασης των υπόγειων υδατικών συστημάτων). Ανάλογα φαινόμενα εκτιμάται ότι συντελούνται και στις υπόλοιπες δομημένες προσχωματικές ζώνες της λεκάνης, όπου επίσης αναπτύσσονται κοκκώδη υπόγεια υδατικά συστήματα. Τέτοιες περιπτώσεις φαίνεται ότι είναι οι λεκάνες του Θριάσιου και των Μεσογείων που τα τελευταία χρόνια δέχονται έντονες πιέσεις από την αστικοποίηση και την οικονομική δραστηριότητα και τείνουν να έχουν αντίστοιχη μετεξέλιξη με αυτή του λεκανοπεδίου. Θα μπορούσε να εξεταστεί η δυνατότητα εφαρμογής τεχνητού εμπλουτισμού για την ενίσχυση των κοκκωδών υδροφορέων της Αττικής αλλά, λόγω της πολύ-παραμετρικότητας του ζητήματος και των ιδιαιτεροτήτων του Υδατικού Διαμερίσματος, δεν μπορούν να διατυπωθούν στο πλαίσιο του παρόντος πιο συγκεκριμένες προτάσεις. Στο Πρόγραμμα Μέτρων που συνοδεύει το παρόν προτείνεται Μέτρο διερεύνησης των δυνατοτήτων ανάπτυξης της εφαρμογής εμπλουτισμού, από το οποίο θα προκύψουν αναλυτικά κατά περιοχή δεδομένα για την εφικτότητα εφαρμογής του τεχνητού εμπλουτισμού στην περιοχή.



## 5.6 ΣΥΓΚΕΝΤΡΩΤΙΚΑ ΣΤΟΙΧΕΙΑ ΠΙΕΣΩΝ

Από τις επιμέρους πηγές ρύπανσης των σημειακών, των διάχυτων πιέσεων και των άλλων ειδών ανθρωπογενών πιέσεων προκύπτουν, οι συνολικές τελικές ετήσιες ποσότητες ρυπαντικών φορτίων BOD, N και P που παράγονται στην περιοχή μελέτης και απορρέουν στα ΕΥΣ του ΥΔ Αττικής (ΕΛ06).

Στο ΥΔ Αττικής (ΕΛ06), τα συνολικά ετήσια επιφανειακά φορτία που προκύπτουν από το άθροισμα των επιμέρους διάχυτων και σημειακών πιέσεων είναι, κατά προσέγγιση, 4.839 tn/ year BOD, 5.643 tn/ year N και 1.204 tn/ year P.

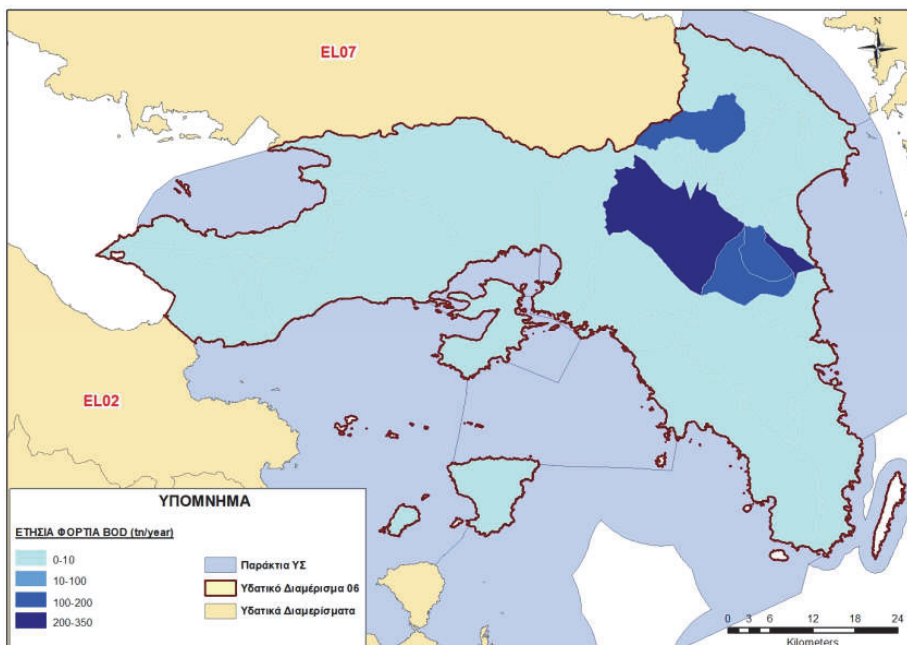
**Πίνακας 5-14: Συνολικά ετήσια επιφανειακά φορτία BOD, N και P που απορρέουν από όλες τις πηγές ρύπανσης στα ΕΥΣ της ΛΑΠ Αττικής (ΕΛ0626)**

Πηγές Ρύπανσης	BOD (tn/ year)	N (tn/ year)	P (tn/ year)
ΣΗΜΕΙΑΚΕΣ	1.697,72	6.451,18	1.220,40
ΔΙΑΧΥΤΕΣ	3.141,02	774,01	199,11
<b>ΣΥΝΟΛΟ</b>	<b>4.839,00</b>	<b>7.225,19</b>	<b>1.419,51</b>

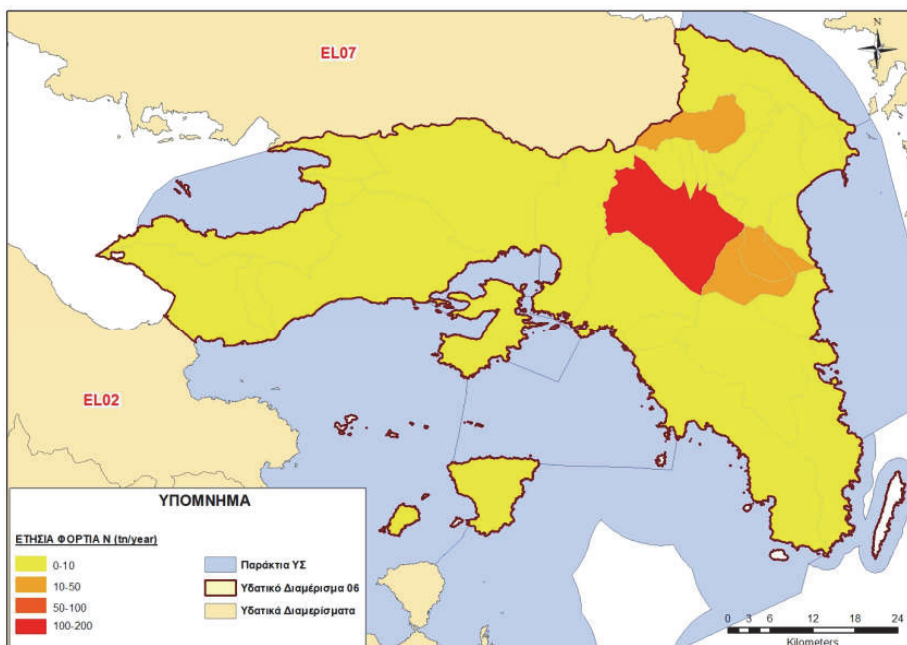
Για τον υπολογισμό της συγκέντρωσης των ρύπων από διάχυτες, σημειακές και λοιπές πηγές ρύπανσης, εισήχθη η έννοια της διάλυσης και η μεθοδολογία εφαρμόζεται σε όλα τα ποτάμια και λιμναία ΥΣ. Η διάλυση έχει υπολογιστεί ως η ποσότητα των συνολικών ετήσιων ρύπων προς το αντίστοιχο νερό διάλυσης (mg/l). Τα αποτελέσματα απορρίψεων των ρύπων σε (mg/l) στα ποτάμια και λιμναία ΥΣ του ΥΔ Αττικής (ΕΛ06) παρουσιάζονται στον παρακάτω πίνακα.

**Πίνακας 5-15 Συνολικά ετήσια αθροιστικά φορτία και ετήσια αθροιστική διάλυση φορτίων BOD, N και P που απορρέουν από όλες τις πηγές ρύπανσης στα ποτάμια και λιμναία ΥΣ της ΛΑΠ Αττικής (ΕΛ0626)**

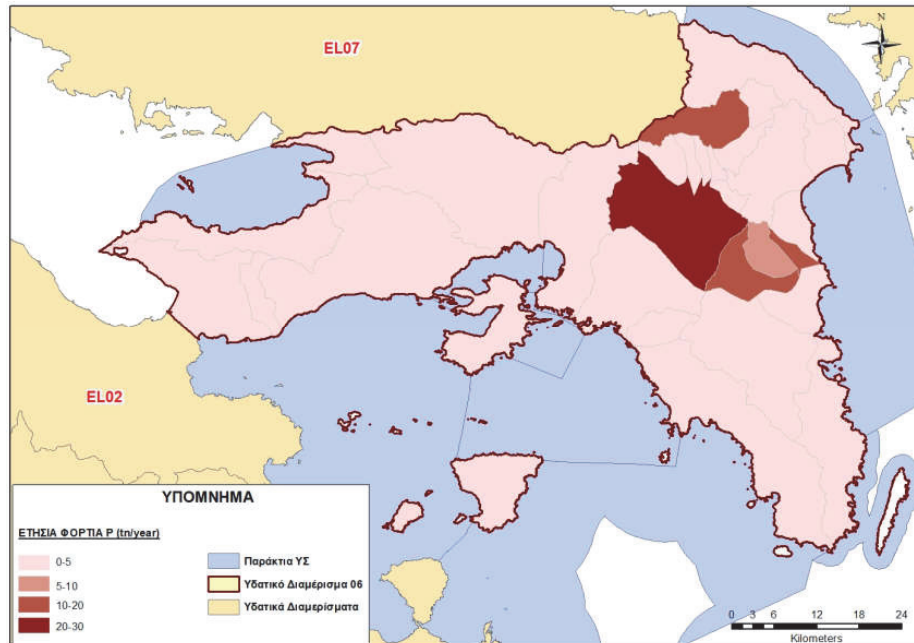
Κωδικός ΕΥΣ	Όνομα ΕΥΣ	ΦΟΡΤΙΟ			ΣΥΓΚΕΝΤΡΩΣΗ		
		BOD (tn/ year)	N (tn/ year)	P (tn/ year)	BOD (mg/l)	N (mg/l)	P (mg/l)
ΕΛ0626R000000008N	Ρ. ΛΑΚΑ	191,12	45,33	12,11	15,28	3,63	0,97
ΕΛ0626R000002009N	Ρ. ΠΑΛΙΟΜΙΑΟΥΛΗ	0,00	0,15	0,02	0,00	0,03	0,00
ΕΛ0626R000100010N	Ρ. ΡΑΦΗΝΑΣ 1	204,69	48,82	12,46	32,00	3,07	0,78
ΕΛ0626R000100011N	Ρ. ΡΑΦΗΝΑΣ 3	112,19	26,87	6,84	20,80	4,99	1,27
ΕΛ0626R000100012N	Ρ. ΡΑΦΗΝΑΣ 2	192,84	46,24	11,77	22,67	5,45	1,39
ΕΛ0626R000200001H	Π. ΚΗΦΙΣΟΣ 1	0,00	1,07	0,03	9,03	2,14	0,63
ΕΛ0626R000200002N	Π. ΚΗΦΙΣΟΣ 2	319,21	74,54	22,02	18,86	12,73	2,35
ΕΛ0626R000202003N	Π. ΚΗΦΙΣΟΣ 3	0,00	0,08	0,00	0,00	0,03	0,00
ΕΛ0626R000204004N	Π. ΚΗΦΙΣΟΣ 4	0,00	0,06	0,00	0,00	0,04	0,00
ΕΛ0626R000206005N	Π. ΚΗΦΙΣΟΣ 5	0,00	0,04	0,00	0,00	0,01	0,00
ΕΛ0626R000208006N	Π. ΚΗΦΙΣΟΣ 6	0,00	0,02	0,00	0,00	0,03	0,00
ΕΛ0626R000210007N	Π. ΚΗΦΙΣΟΣ 7	0,00	0,04	0,00	0,00	0,03	0,00
ΕΛ0626R000212008H	ΡΕΜΑ ΠΥΡΝΑΣ	56,11	177,68	24,65	39,87	126,29	17,52
ΕΛ0626R000300013N	Ρ. ΠΙΚΡΟΔΑΦΝΗΣ	0,00	0,22	0,01	0,00	0,08	0,00
ΕΛ0626R000300014N	Ρ. ΕΡΑΣΙΝΟΥ	3,06	1,97	2,56	0,09	0,06	0,08
ΕΛ0626RL00000001H	ΤΕΧΝΗΤΗ ΛΙΜΝΗ ΜΑΡΑΘΩΝΑ	0,00	0,05	0,00	15,93	3,79	1,01



Χάρτης 5-9: Ετήσια φορτία BOD που απορρέουν από όλες τις πηγές ρύπανσης στη ΛΑΠ Αττικής (ΕΛ0626)



Χάρτης 5-10: Ετήσια φορτία N που απορρέουν από όλες τις πηγές ρύπανσης στη ΛΑΠ Αττικής (ΕΛ0626)



Χάρτης 5-11: Ετήσια φορτία P που απορρέουν από όλες τις πηγές ρύπανσης στη ΛΑΠ Αττικής (ΕΛ0626)

## 5.7 ΕΚΤΙΜΗΣΗ ΤΩΝ ΕΠΙΠΤΩΣΕΩΝ

### 5.7.1 Εκτίμηση των επιπτώσεων στα επιφανειακά υδατικά συστήματα

Βασικό αποτέλεσμα της διαδικασίας αξιολόγησης των πιέσεων αποτελεί η κατάταξη των ΥΣ σε κατηγορίες ανάλογα με την πιθανότητα επίτευξης των περιβαλλοντικών στόχων της Οδηγίας 2000/60/ΕΚ, με βάση τα αναφερόμενα στο Παρ. II αυτής, με στόχο τη βελτιστοποίηση του σχεδιασμού των προγραμμάτων παρακολούθησης (αρ. 8 ΟΠΥ) και του προγράμματος μέτρων (αρ. 11 ΟΠΥ).

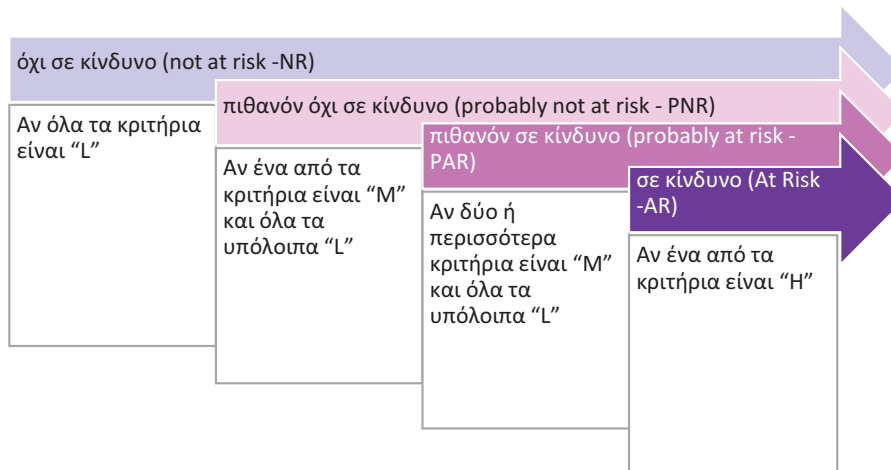
Κατά την εκτίμηση των επιπτώσεων και το χαρακτηρισμό των ΥΣ με βάση την πιθανότητα επίτευξης των περιβαλλοντικών στόχων της Οδηγίας συναξιολογούνται ανά υδατικό σύστημα τα ακόλουθα:

- Η ένταση της πίεσης από πηγές ρύπανσης και απολήψεις: υψηλή (H), μεσαία (M), χαμηλή (L)
  - Τα διαθέσιμα δεδομένα και τα αποτελέσματα του προγράμματος παρακολούθησης
  - Κρίση του μελετητή, όταν δεν υπάρχουν διαθέσιμα δεδομένα.
- A. Ειδικά για την εκτίμηση της έντασης της πίεσης, καθορίζονται Κριτήρια αξιολόγησης έντασης πιέσεων σε υψηλή (H), μεσαία (M) και χαμηλή (L):
- (α) Βάσει θεσμοθετημένων ορίων για τους ρύπους BOD, N και P, όπου είναι δυνατό να συγκριθούν με τέτοια όρια (π.χ. όρια ποιότητας τριτοβάθμιας επεξεργασμένων λυμάτων)
  - (β) Βάσει είδους και μεγέθους πίεσης για τους ειδικούς ρύπους και τις ουσίες προτεραιότητας για τις οποίες δεν είναι δυνατό να καθοριστούν φορτία ρύπων λόγω έλλειψης στοιχείων παρακολούθησης απορρίψεων από τις πηγές.

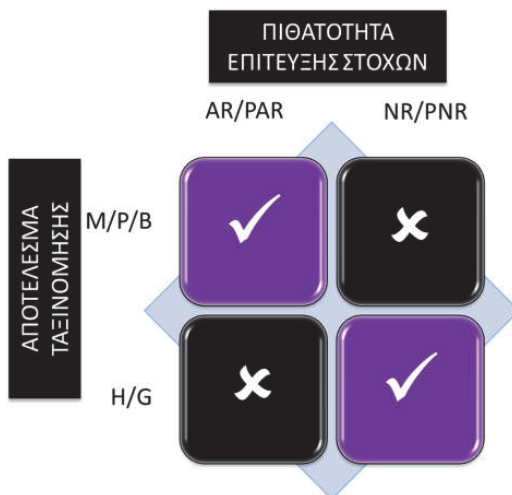
γ) Βάσει των κριτηρίων αξιολόγησης των υδρομορφολογικών πιέσεων όπως έχουν αναλυθεί στο σχετικό κείμενο Μεθοδολογίας του ΥΠΕΝ.

Τα κριτήρια αυτά αφορούν συνοπτικά στα ακόλουθα:

- Συγκέντρωση οργανικού φορτίου και θρεπτικών στις επιφανειακές απορροές (Ετήσια απόρριψη BOD (mg/l), Ετήσια απόρριψη N (mg/l), Ετήσια απόρριψη P (mg/l))
  - Φόρτιση φορτίου φωσφόρου από επιφανειακές απορροές (για λίμνες)
  - Πλήθος βιομηχανικών μονάδων που σχετίζονται με ουσίες προτεραιότητας
  - Πλήθος βιομηχανικών μονάδων που σχετίζονται με ειδικούς ρύπους
  - Πλήθος ρυπασμένων χώρων
  - Πλήθος θερμοηλεκτρικών σταθμών ισχύος >10MW
  - Πλήθος ορυχείων, μεταλλείων
  - Απολήψεις ύδατος από επιφανειακά υδατικά συστήματα
  - Υδρομορφολογικές αλλοιώσεις
- Λαμβάνοντας υπόψη τα κριτήρια των πιέσεων που αναλύθηκαν ανωτέρω, η προκαταρκτική κατάταξη των υδατικών συστημάτων σε σχέση με την πιθανότητα επίτευξης των περιβαλλοντικών στόχων της Οδηγίας Πλαίσιο βασίζεται στη συνδυαστική βαθμολογία επιμέρους κριτηρίων που δίνουν τις τελικές κατηγορίες εκτίμησης κινδύνου μη επίτευξης των στόχων: σε κίνδυνο (At Risk -AR), πιθανόν σε κίνδυνο (probably at risk - PAR), πιθανόν όχι σε κίνδυνο (probably not at risk - PNR), όχι σε κίνδυνο (not at risk -NR). Λαμβάνοντας υπόψη τα κριτήρια των πιέσεων, η προκαταρκτική κατάταξη των υδατικών συστημάτων σε σχέση με την πιθανότητα επίτευξης των περιβαλλοντικών στόχων της Οδηγίας Πλαίσιο βασίζεται στην μεθοδολογία του ακόλουθου σχήματος.



Η εκτίμηση αυτή ελέγχεται στη συνέχεια σε σχέση με το αποτέλεσμα της ταξινόμησης και από τη σύγκριση μεταξύ των δύο εκτιμήσεων προκύπτουν οι συνδυασμοί του Σχήματος που ακολουθεί οι οποίοι δύναται να μην είναι απόλυτα συμβατοί μεταξύ τους. Στις περιπτώσεις αυτές κρίνεται σκόπιμη η διόρθωση της εκτίμησης πιθανότητας επίτευξης στόχων της Οδηγίας σε σχέση με τα πραγματικά αποτελέσματα ταξινόμησης.



Ειδικότερα, όπου η εκτίμηση ρίσκου δεν συμφωνεί με το αποτέλεσμα της ταξινόμησης της οικολογικής κατάστασης, δηλ. στις περιπτώσεις που ένα ΥΣ χαρακτηρίζεται σε κίνδυνο ή πιθανόν σε κίνδυνο (AR/PAR) και η οικολογική του κατάσταση είναι καλή ή υψηλή (G/H), ή στις περιπτώσεις που ένα ΥΣ χαρακτηρίζεται όχι σε κίνδυνο ή πιθανόν όχι σε κίνδυνο (AR/PAR) και η οικολογική του κατάσταση είναι μέτρια ή ανεπαρκής ή κακή (M/P/B) τότε πραγματοποιείται διόρθωση της εκτίμησης πιθανότητας επίτευξης στόχων και σύμφωνα με τα ακόλουθα:

Εκτίμηση πιθανότητας επίτευξης στόχων	Οικολογική κατάσταση	Αναθεωρημένη εκτίμηση πιθανότητας επίτευξης στόχων -
AR	ΥΨΗΛΗ	PNR
AR	ΚΑΛΗ	PNR
AR	ΜΕΤΡΙΑ	AR
AR	ΕΛΛΙΠΗΣ	AR
AR	ΚΑΚΗ	AR
PAR	ΥΨΗΛΗ	PNR
PAR	ΚΑΛΗ	PNR
PAR	ΜΕΤΡΙΑ	PAR
PAR	ΕΛΛΙΠΗΣ	PAR
PAR	ΚΑΚΗ	PAR
PNR	ΚΑΛΗ	PNR
PNR	ΜΕΤΡΙΑ	PNR
PNR	ΕΛΛΙΠΗΣ	PAR
PNR	ΚΑΚΗ	PAR
NR	ΥΨΗΛΗ	NR
NR	ΚΑΛΗ	NR
NR	ΜΕΤΡΙΑ	PAR
NR	ΕΛΛΙΠΗΣ	PAR
NR	ΚΑΚΗ	PAR

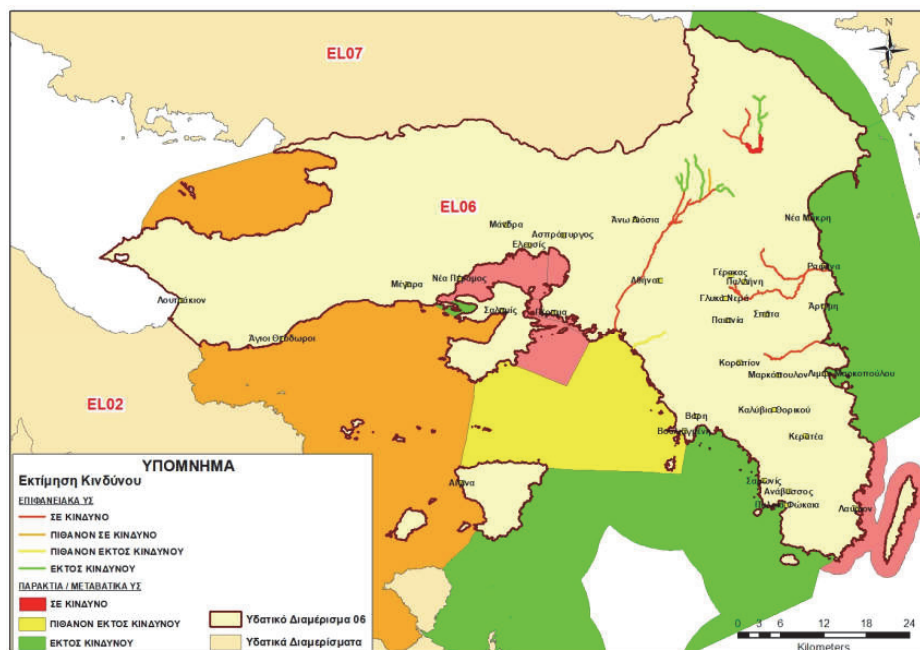
Κατά τη διαδικασία χαρακτηρισμού λαμβάνονται υπόψη οι πιέσεις των ανάντη υπολεκανών, και η κρίση ειδικών.

Πίνακας 5-16: Πίνακας εκτίμησης επιπτώσεων και αξιολόγησης κινδύνου μη επίτευξης στόχων στη ΛΑΠ Λεκανοπεδίου Αττικής (ΕΙ0626)

Κωδικός ΥΣ	ΥΣ	Συγκέντρωση οργανικού φορτίου και θρεπτικών στις επιφανειακές απορροές				Πιέσεις που σχετίζονται με ουσίες προτεραιότητας, ειδικούς ρύπους, κλπ.			Άλλες Πιέσεις				Υδρομορφολογικές Αλλοιώσεις	Εκτίμηση κινδύνου	Οικολογική Κατάσταση / Δυναμικό Αναθέρσης της	Αναθεωρημένη εκτίμηση πιθανότητας επίτευξης στόχων
		Ετήσια διάλυση BOD	Ετήσια διάλυση N	Ετήσια διάλυση P	Φόρτιση φωσφόρου ανά επιφανειακές απορροές (g/m <sup>2</sup> /yr)	Πλήθος βιομηχανικών μονάδων που σχετίζονται με ουσίες προτεραιότητας	Πλήθος βιομηχανικών μονάδων που σχετίζονται με ειδικούς ρύπους	Πυραμίσιοι χώροι	Πλήθος ορυχέων, μεταλλείων	Πλήθος λιμάνων ανά 10km μήκους ακτογραμμής	Πλήθος Μαρλινών ανά 5km μήκους ακτογραμμής	Ανολήψεις ύδατος από ΕΥΣ				
ΕΙ0626C0001N	ΝΟΤΙΟΣ ΕΥΒΟΪΚΟΣ - ΜΑΡΚΟΠΟΥΛΟ	n/a	n/a	n/a	n/a	L	L	n/a	n/a	L	L	L	L	NR	ΚΑΛΗ	NR
ΕΙ0626C0002N	ΑΚΤΕΣ ΚΟΛΠΟΥ ΠΕΤΑΛΙΩΝ -ΡΑΦΗΝΑ	n/a	n/a	n/a	n/a	L	L	n/a	n/a	L	L	L	L	NR	ΚΑΛΗ	NR
ΕΙ0626C0003N	ΘΑΛΑΣΣΑ ΛΑΥΡΙΟΥ - ΜΑΚΡΟΝΗΣΟΥ	n/a	n/a	n/a	n/a	H	H	n/a	n/a	L	L	L	L	PNR	ΚΑΛΗ	PNR
ΕΙ0626C0004H	ΛΙΜΑΝΙ ΛΑΥΡΙΟΥ	n/a	n/a	n/a	n/a	L	L	n/a	n/a	L	L	L	H	PNR	ΚΑΛΗ	PNR
ΕΙ0626C0005N	ΚΟΛΠΟΣ ΑΛΚΥΟΝΙΔΩΝ	n/a	n/a	n/a	n/a	M	M	n/a	n/a	L	L	L	L	PNR	ΚΑΛΗ	PNR
ΕΙ0626C0006N	ΔΥΤΙΚΟΣ ΚΟΛΠΟΣ ΕΛΕΥΣΙΝΑΣ	n/a	n/a	n/a	n/a	H	H	n/a	n/a	L	L	L	M	AR	ΕΛΛΙΠΗΣ	AR
ΕΙ0626C0007H	ΑΝΑΤΟΛΙΚΟΣ ΚΟΛΠΟΣ ΕΛΕΥΣΙΝΑΣ	n/a	n/a	n/a	n/a	H	H	n/a	n/a	L	L	L	L	AR	ΜΕΤΡΙΑ	AR
ΕΙ0626C0008H	ΑΚΤΕΣ ΠΕΡΑΜΑΤΟΣ - ΠΕΙΡΑΪΚΗ	n/a	n/a	n/a	n/a	H	H	n/a	n/a	L	L	L	L	AR	ΜΕΤΡΙΑ	AR
ΕΙ0626C0009N	ΚΟΛΠΟΣ ΘΑΝΕΡΟΜΕΝΗΣ	n/a	n/a	n/a	n/a	L	L	n/a	n/a	L	L	L	L	NR	ΜΕΤΡΙΑ	PAR
ΕΙ0626C0010N	ΔΥΤΙΚΟΣ ΣΑΡΩΝΙΚΟΣ ΚΟΛΠΟΣ	n/a	n/a	n/a	n/a	M	M	n/a	n/a	L	L	L	L	PAR	ΜΕΤΡΙΑ	PAR
ΕΙ0626C0011N	ΕΣΩ (ΚΕΝΤΡΙΚΟΣ) ΣΑΡΩΝΙΚΟΣ - ΨΥΤΑΛΛΕΙΑ	n/a	n/a	n/a	n/a	H	M	n/a	n/a	L	L	L	M	AR	ΜΕΤΡΙΑ	AR
ΕΙ0626C0012N	ΕΣΩ (ΚΕΝΤΡΙΚΟΣ) ΣΑΡΩΝΙΚΟΣ	n/a	n/a	n/a	n/a	L	L	n/a	n/a	L	L	L	M	PNR	ΜΕΤΡΙΑ	PNR

Κωδικός ΥΣ	ΥΣ	Συγκέντρωση οργανικού φορτίου και θρεπτικών επιφανειακές απορροές				Πιέσεις που σχετίζονται με ουσίες προτεραιότητας, ειδικούς ρύπους, κλπ.			Άλλες Πιέσεις			Απολήψεις ύδατος από ΕΥΣ	Υδρομορφολογικές Αλλαγές	Εκτίμηση κινδύνου	Οικολογική Κατάσταση / Δυναμικό 2ης Αναθεώρησ ης	Αναθεωρημένη εκτίμηση πιθανότητας επίτευξης στόχων
		Ετήσια διάλυση BOD	Ετήσια διάλυση N	Ετήσια διάλυση P	Φόρτιση φώσφορου από επιφανειακές απορροές (g/m <sup>2</sup> /yr)	Πλάτος βιομηχανικών μονάδων που σχετίζονται με ουσίες προτεραιότητας	Πλάτος βιομηχανικών μονάδων που σχετίζονται με ειδικούς ρύπους	Πυραμικοί χώροι	Πλάτος λιμνικών μεταλλείων	Πλάτος λιμνικών ανά 10km μήκους ακτογραμμής	Πλάτος θαλάσσιων ανά 5km μήκους ακτογραμμής					
EI0626C0013N	ΕΞΩ ΣΑΡΩΝΙΚΟΣ ΚΟΛΠΟΣ	n/a	n/a	n/a	n/a	L	L	n/a	n/a	L	L	L	L	NR	ΚΑΛΗ	NR
EI0626C0014N	ΝΗΣΙΔΑ 1	n/a	n/a	n/a	n/a	L	L	n/a	n/a	L	L	L	L	NR	ΥΨΗΛΗ	NR
EI0626R00000001H	ΤΕΧΝΗΤΗ ΛΙΜΝΗ ΜΑΡΑΘΩΝΑ	H	L	H	M	L	L	L	L	L	n/a	L	H	AR	ΚΑΛΗ	PNR
EI0626R000000008N	P. ΛΑΚΑ	H	L	L	n/a	L	L	L	L	L	n/a	L	L	AR	ΜΕΤΡΙΑ	AR
EI0626R000002009N	P. ΠΑΛΙΟΜΙΑΟΥΛΗ	L	L	L	n/a	L	L	L	L	L	n/a	L	L	NR	ΚΑΛΗ	NR
EI0626R000100010N	P. ΡΑΦΗΝΑΣ 1	H	L	L	n/a	L	L	L	L	L	n/a	L	H	AR	ΜΕΤΡΙΑ	AR
EI0626R000100011N	P. ΡΑΦΗΝΑΣ 3	H	L	L	n/a	L	L	L	L	L	n/a	L	L	AR	ΚΑΛΗ	AR
EI0626R000100012N	P. ΡΑΦΗΝΑΣ 2	H	L	L	n/a	L	L	L	L	L	n/a	L	L	AR	ΚΑΛΗ	AR
EI0626R000200001H	Π. ΚΗΦΙΣΟΣ 1	H	L	H	n/a	H	L	L	L	L	n/a	L	H	AR	ΜΕΤΡΙΑ	AR
EI0626R000200002N	Π. ΚΗΦΙΣΟΣ 2	H	H	H	n/a	L	L	L	L	L	n/a	L	L	AR	ΜΕΤΡΙΑ	AR
EI0626R000202003N	Π. ΚΗΦΙΣΟΣ 3	L	L	L	n/a	L	L	L	L	L	n/a	L	L	AR	ΕΛΛΙΠΗΣ	AR
EI0626R000204004N	Π. ΚΗΦΙΣΟΣ 4	L	L	L	n/a	L	L	L	L	L	n/a	L	L	NR	ΚΑΛΗ	NR
EI0626R000206005N	Π. ΚΗΦΙΣΟΣ 5	L	L	L	n/a	M	L	L	L	L	n/a	L	L	PAR	ΚΑΛΗ	PAR
EI0626R000208006N	Π. ΚΗΦΙΣΟΣ 6	L	L	L	n/a	L	L	L	L	L	n/a	L	L	NR	ΜΕΤΡΙΑ	PAR
EI0626R000210007N	Π. ΚΗΦΙΣΟΣ 7	L	L	L	n/a	L	L	L	L	L	n/a	L	L	NR	ΜΕΤΡΙΑ	PAR
EI0626R000212008H	ΡΕΜΑ ΠΥΡΝΑΣ	H	H	H	n/a	M	L	L	L	L	n/a	L	H	AR	ΕΛΛΙΠΗΣ	AR
EI0626R000300013N	P. ΠΙΚΡΟΔΑΦΝΗΣ	L	L	L	n/a	L	L	L	L	L	n/a	L	M	PNR	ΜΕΤΡΙΑ	PNR
EI0626R000300014N	P. ΕΡΑΣΙΝΟΥ	L	L	L	n/a	H	L	M	M	L	n/a	L	H	AR	ΜΕΤΡΙΑ	AR





Χάρτης 5-12: Εκτίμηση κινδύνου για τα ΥΣ στο Υδατικό Διαμέρισμα Αττικής (EL06)

### 5.7.2 Εκτίμηση των επιπτώσεων στα υπόγεια υδατικά συστήματα

Στο Υδατικό Διαμέρισμα Αττικής (EL06) έχουν οριοθετηθεί 24 υπόγεια υδατικά συστήματα και υποσυστήματα. Τα ΥΥΣ με ΚΑΚΗ ποιοτική (χημική) κατάσταση είναι 5 συστήματα και 3 υποσυστήματα, συνολικά 8. Τα ΥΥΣ με ΚΑΚΗ ποσοτική κατάσταση είναι 4 συστήματα και 2 υποσυστήματα, συνολικά 6.

Παραμένουν σε ΚΑΚΗ ποιοτική (χημική) κατάσταση τα μεγάλα κοκκώδη (προσχωματικά) ΥΥΣ Θριάσιου Πεδίου, Μαραθώνα (β), Μεγάρων – Αλεποχωρίου (α), Μεσογαίας (α) και (β), Λεκάνης Κηφισού (Λεκανοπέδιου Αθήνας) καθώς και τα ΥΥΣ Σαλαμίνας και Αίγινας.

Παραμένουν σε ΚΑΚΗ ποσοτική κατάσταση τα μεγάλα κοκκώδη (προσχωματικά) ΥΥΣ Μαραθώνα (β), Θριάσιου Πεδίου και Μεγάρων – Αλεποχωρίου (α) καθώς και το ΥΥΣ Αίγινας.

Το ΥΥΣ Σαλαμίνας είναι πλέον σε ΚΑΛΗ ποσοτική κατάσταση, ενώ τα ΥΥΣ Κεντρικών Γερανείων - Καλαμακίου και Μεσογαίας (α) είναι πλέον σε ΚΑΚΗ ποσοτική κατάσταση. Αυτό οφείλεται στο ακριβέστερο αποτέλεσμα που προκύπτει από τη γεωχωρική πληροφορία που χρησιμοποιήθηκε στους υπολογισμούς των αντλήσεων στην παρούσα 2η Αναθεώρηση, συγκριτικά με τους υπολογισμούς της 1ης Αναθεώρησης.

Τα ΥΥΣ με ΚΑΛΗ ποιοτική (χημική) κατάσταση είναι 16, ενώ τα ΥΥΣ με ΚΑΛΗ ποσοτική κατάσταση είναι 18.

Οι πηγές ρύπανσης όπως η γεωργία, η κτηνοτροφία και τα αστικά απόβλητα, αποτελούν εν δυνάμει πιέσεις ασκούμενες στους υπόγειους υδατικούς πόρους. Σύμφωνα με την ανάλυση που πραγματοποιήθηκε για την ποσοτικοποίηση των πιέσεων που ασκούνται στα επιφανειακά νερά, προκύπτει ότι ένα τμήμα των ρυπογόνων φορτίων που παράγονται από τις εκάστοτε δραστηριότητες, αποτελούν εισροές με αποδέκτη το υπέδαφος.

Ως στοιχείο ποσοτικοποίησης της ρύπανσης που καταλήγει στα υπόγεια νερά από τις προαναφερόμενες πιέσεις υπάρχει διαθέσιμο μόνο το αρχείο των βάσεων δεδομένων μεταβολής

της ποιοτικής (χημικής) κατάστασης των υπόγειων νερών σε συγκεκριμένες θέσεις παρακολούθησης (δίκτυο παρακολούθησης). Κύριες παράμετροι που απαντούν στις υφιστάμενες βάσεις δεδομένων αποτελούν οι συγκεντρώσεις νιτρικών, ιόντων αμμωνίας, χλωριόντων, αγωγιμότητας και ιχνοστοιχείων.

Στο πλαίσιο ανάλυσης των υφιστάμενων δεδομένων για τον χαρακτηρισμό της ποιοτικής (χημικής) κατάστασης των ΥΥΣ, αναπτύσσεται και εφαρμόζεται η μεθοδολογία που αναλύεται στο σχετικό Αναλυτικό Κείμενο Τεκμηρίωσης της 2ης Αναθεώρησης (Χαρακτηρισμός και αξιολόγηση/ταξινόμηση της κατάστασης των υπογείων υδατικών συστημάτων).

Σε πολλές περιπτώσεις το επίπεδο ποιοτικής (χημικής) υποβάθμισης των ΥΥΣ δεν είναι τέτοιο που να δικαιολογείται από το ενδεχόμενο άφιξης του συνόλου του ρυπογόνου φορτίου που «περισσεύει» μετά την απορροή σε επιφανειακούς αποδέκτες ή την έκλυση γενικότερα προς λουπούς αποδέκτες (π.χ. για την αζωτούχο λίπανση απορροή, δέσμευση από φυτά, παραμονή στο έδαφος κλπ). Αντιθέτως, το επίπεδο της ποιοτικής (χημικής) κατάστασης που προκύπτει από την ανάλυση των υδροχημικών αναλύσεων δεν παρουσιάζει εκτεταμένα προβλήματα υποβάθμισης με εξαίρεση συγκεκριμένα ΥΥΣ. Ακόμα και στις περιπτώσεις αυτές ωστόσο η καταγραφόμενη επιβάρυνση δεν συνάδει με την υπολογιζόμενη εισροή ρύπων από διάχυτες και σημειακές πηγές ρύπανσης.

Η κατάσταση των Υπόγειων Υδατικών Συστημάτων δίνεται στον ακόλουθο πίνακα.

Πίνακας 5-17: Πίνακας ποιοτικής - ποσοτικής κατάστασης ΥΨ στη ΛΑΠ Αττικής (ΕΙ0626)

Α/Α	Κωδικός	Όνομασία	Ποσοτική κατάσταση	Τάση πτώσης στάθμης	Χημική κατάσταση	Τάση ρύπων	Υπερβάσεις ποιοτικών παραμέτρων
1	ΕΙ0600010	Λουτρακίου	ΚΑΛΗ	-	ΚΑΛΗ	Δεν προκύπτουν ενδείξεις περαιτέρω επέκτασης της ζώνης υφαλιμύρισης προς το εσωτερικό του συστήματος	Cl, NO <sub>3</sub> , μέταλλα
2	ΕΙ0600020	Δυτικών Γερανείων	ΚΑΛΗ	Σε ένα σημείο: ΕΙ06020602	ΚΑΛΗ	Δεν προσδιορίζεται, ελλείπει στοιχείων	EC, Cl
3	ΕΙ0600030	Κεντρικών Γερανείων - Καλαμακίου	ΚΑΚΗ	Δεν εκτιμάται λόγω ανεπάρκειας δεδομένων	ΚΑΛΗ	Δεν προσδιορίζεται, ελλείπει στοιχείων	-
4	ΕΙ0600040	Ανατολικών Γερανείων - Μαυροβουνίου	ΚΑΛΗ	Δεν εκτιμάται λόγω ανεπάρκειας δεδομένων	ΚΑΛΗ	Δεν προσδιορίζεται, ελλείπει στοιχείων	EC, Cl, NO <sub>3</sub> , & μέταλλα
5	ΕΙ0600051	Μενάρων - Αλεποχωρίου (α)	ΚΑΚΗ	Στα υδροσημεία: ΕΙ06050613, ΕΙ06030644, ΕΙ06030646, ΕΙ06050604	ΚΑΚΗ	Σημαντική πτωτική στα Cl στο σημείο ΕΙ06050602	EC, Cl, NO <sub>3</sub> , & μέταλλα
6	ΕΙ0600052	Μενάρων - Αλεποχωρίου (β)	ΚΑΛΗ	Σε ένα σημείο: ΕΙ06050607	ΚΑΛΗ	Δεν καταγράφεται	-
7	ΕΙ0600060	Πατέρα	ΚΑΛΗ	Δεν εκτιμάται λόγω ανεπάρκειας δεδομένων	ΚΑΛΗ	Δεν προσδιορίζεται, ελλείπει στοιχείων	-
8	ΕΙ0600070	Οινόης	ΚΑΛΗ	ΟΧΙ	ΚΑΛΗ	Δεν καταγράφεται	-
9	ΕΙ0600081	Βορειο-ανατολικής Πάρνηθας (α)	ΚΑΛΗ	ΟΧΙ	ΚΑΛΗ	Δεν καταγράφεται	EC, Cl
10	ΕΙ0600082	Βορειο-ανατολικής Πάρνηθας (β - Αιγάλεω)	ΚΑΛΗ	Στο ένα και μοναδικό σημείο: ΕΙ06080608	ΚΑΛΗ	τοπικά ρύπανση στη θέση του σημερινού ΧΥΤΑ Φυλής	EC, Cl, NO <sub>3</sub> , & μέταλλα

A/A	Κωδικός	Όνομασία	Ποσοτική κατάσταση	Τάση πτώσης στάθμης	Χημική κατάσταση	Τάση ρύπων	Υπερβάσεις ποιτικών παραμέτρων
11	EL0600090	Θριάσιου Πεδίου	ΚΑΚΗ	Σε 5 σημεία: EL06080609, EL06090603, EL06090604, EL06040603, EL06040653	ΚΑΚΗ	Σημαντική ανοδική στα NO <sub>3</sub> στα σημεία EL06080609 και EL06090602. Σημαντική πτωτική στα Cl στα σημεία EL06080610 και EL06090604. Δεν προσδιορίζεται, ελλείπει στοιχείων	EC, Cl, SO <sub>4</sub>
12	EL0600100	Καπανδριτίου	ΚΑΛΗ	Δεν εκτιμάται λόγω ανεπάρκειας δεδομένων	ΚΑΛΗ	Δεν προσδιορίζεται, ελλείπει στοιχείων	NO <sub>3</sub> , μέταλλα
13	EL0600110	Λεκανής Κηφισού (Λεκανοπεδίου Αθήνας)	ΚΑΛΗ	Δεν εκτιμάται λόγω ανεπάρκειας δεδομένων	ΚΑΚΗ	Δεν καταγράφεται	EC, NO <sub>3</sub> , Cl, SO <sub>4</sub> & μέταλλα
14	EL0600120	Μαραθώνα (α)	ΚΑΛΗ	ΟΧΙ	ΚΑΛΗ	Δεν προσδιορίζεται, ελλείπει στοιχείων	EC, NO <sub>3</sub> , Cl, & SO <sub>4</sub>
15	EL0600130	Μαραθώνα (β)	ΚΑΚΗ	Σε 6 από τα 11 σημεία	ΚΑΚΗ	Σημαντική ανοδική στα NO <sub>3</sub> στο σημείο EL06130604. Σε όλα τα άλλα σημεία παρατηρείται τάση μείωσης της συγκέντρωσης NO <sub>3</sub>	EC, NO <sub>3</sub> , Cl, SO <sub>4</sub> & μέταλλα
16	EL060014	Πεντέλης	ΚΑΛΗ	Δεν εκτιμάται λόγω ανεπάρκειας δεδομένων	ΚΑΛΗ	Δεν καταγράφεται	-
17	EL0600151	Μεσογαίας (α)	ΚΑΚΗ	Δεν εκτιμάται λόγω ανεπάρκειας δεδομένων	ΚΑΚΗ	Δεν προσδιορίζεται, ελλείπει στοιχείων	Δεν προσδιορίζονται, ελλείπει στοιχείων
18	EL0600152	Μεσογαίας (β)	ΚΑΛΗ	ΟΧΙ	ΚΑΚΗ	Σημαντική ανοδική στα NO <sub>3</sub> στο σημείο EL06150607	EC, NO <sub>3</sub> , Cl & μέταλλα
19	EL0600160	Υμηττού	ΚΑΛΗ	ΟΧΙ	ΚΑΛΗ	Δεν υπολογίστηκε, διότι τα σημεία με υπερβάσεις βρίσκονται στην περιφερειακή ζώνη του συστήματος, αλλά δεν χαρακτηρίζουν το σύνολό του	EC, NO <sub>3</sub> , & Cl
20	EL0600170	Λαυρεωτικής	ΚΑΛΗ	Δεν εκτιμάται λόγω ανεπάρκειας δεδομένων	ΚΑΛΗ	Δεν προσδιορίζεται, ελλείπει στοιχείων	EC, Cl & μέταλλα
21	EL0600180	Αναβύσσου	ΚΑΛΗ	ΟΧΙ	ΚΑΛΗ	Δεν προσδιορίζεται, ελλείπει στοιχείων	NO <sub>3</sub> , & Cl

A/A	Κωδικός	Όνομασία	Ποσοτική κατάσταση	Τάση πτώσης στάθμης	Χημική κατάσταση	Τάση ρύπων	Υπερβάσεις ποιοτικών παραμέτρων
22	ΕΛ0600190	Σαλαμίνας	ΚΑΛΗ	Σε ένα σημείο: ΕΛ06190603	ΚΑΚΗ	Δεν προσδιορίζεται, ελλείπει στοιχείων	EC, NO <sub>3</sub> , Cl, & SO <sub>4</sub>
23	ΕΛ0600200	Αίγινας	ΚΑΚΗ	Σε 8 από τα 12 σημεία	ΚΑΚΗ	Σημαντική πτωτική στα SO <sub>4</sub> στα σημεία ΕΛ06200602 και ΕΛ06200606	EC, NO <sub>3</sub> , Cl, SO <sub>4</sub> & μέταλλα
24	ΕΛ0600210	Νήσου Αγκίστρι	ΚΑΛΗ	Δεν εκτιμάται λόγω απουσίας σημείων	ΚΑΛΗ	Δεν καταγράφεται	Δεν προσδιορίζονται, ελλείπει στοιχείων

Η ανάλυση των υφιστάμενων δεδομένων χημισμού παρουσιάζεται στο Αναλυτικό Κείμενο Τεκμηρίωσης - Ανάλυση ανθρωπογενών πιέσεων και των επιπτώσεων τους στα επιφανειακά και στα υπόγεια υδατικά συστήματα και στο Αναλυτικό Κείμενο Τεκμηρίωσης - Χαρακτηρισμός και αξιολόγηση/ταξινόμηση της κατάστασης των υπόγειων υδατικών συστημάτων.

### 5.7.3 Διείδυση θαλασσινού νερού – Υφαλμύριση

Το ποιοτικό καθεστώς των υπόγειων υδάτων καθορίζεται πρωτογενώς από τη σύσταση των γεωλογικών σχηματισμών, με τους οποίους έρχονται σε επαφή κατά τη διαδρομή τους από την επιφάνεια του εδάφους μέχρι τον υδροφόρα καθώς και κατά την κίνησή τους μέσα στον ίδιο τον υδροφόρα. Καθορίζεται επίσης από τη χρονική διάρκεια της επαφής του υπόγειου νερού με κάθε πέτρωμα, την ταχύτητα της κίνησης κλπ. Δευτερογενώς η χημική σύσταση των υπόγειων υδάτων επηρεάζεται σε μικρό ή μεγάλο βαθμό από παράγοντες ανθρωπογενούς προέλευσης όπως η ρύπανση από άμεση ή έμμεση απόρριψη ρύπων και η υφαλμύριση λόγω υπεραντλήσεων των υδροφόρων συστημάτων.

Στις παράκτιες περιοχές η ύπαρξη χαμηλής πιεζομετρίας που αντιστοιχεί σε μικρό υδραυλικό φορτίο έχει ως αποτέλεσμα τη διείδυση του θαλασσινού νερού προς το εσωτερικό των υδροφόρων οριζόντων και την υφαλμύριση των υπόγειων υδάτων. Οι κύριες ανθρώπινες δραστηριότητες που προκαλούν την ελάττωση των υδραυλικών φορτίων είναι η υπεράντληση των υπόγειων υδάτων καθώς και όλα τα έργα που προκαλούν μείωση της κατείδυσης από την επιφάνεια του εδάφους και της διήθησης από τις κοίτες των ποταμών και των χειμάρρων με συνέπεια τη μείωση της επανατροφοδοσίας των υπόγειων υδροφόρων συστημάτων.

Η υφαλμύριση μπορεί να οφείλεται επίσης και σε φυσικά αίτια όπως:

- Η διάλυση των πετρωμάτων που είναι πλούσια σε άλατα.
- Η έντονη τεκτονική στις περιπτώσεις των καρστικών πετρωμάτων με τη διείδυση του θαλασσινού νερού μέσω ρηγμάτων και διακλάσεων.
- Ο εγκλωβισμός παλαιών υφάλμυρων φάσεων εντός των γεωλογικών σχηματισμών.
- Η ανύψωση της στάθμης της θάλασσας ή οι καθοδικές κινήσεις της ξηράς.

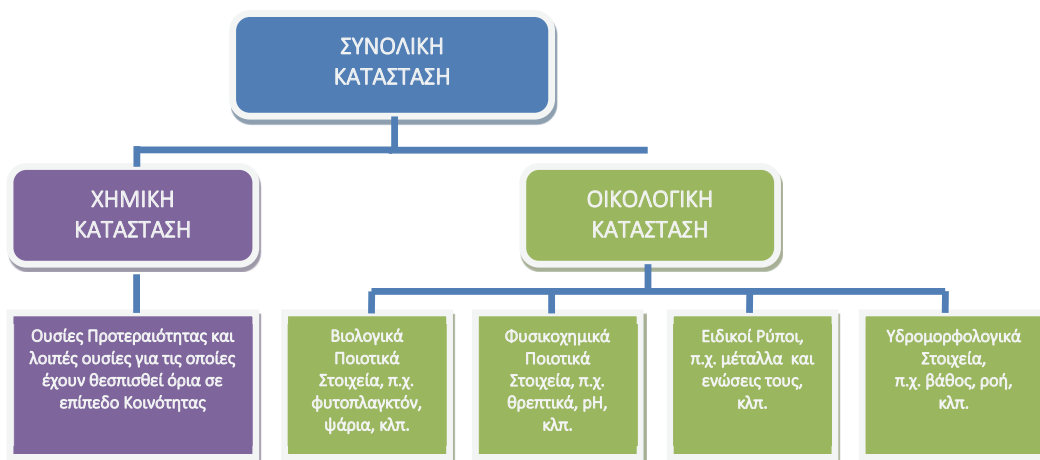
Στο ΥΔ Αττικής (ΕΛ06) εντοπίζεται:

- Γενική υφαλμύριση στα ΥΥΣ Μεγάρων – Αλεποχωρίου (α), Μεγάρων – Αλεποχωρίου (β) (φυσική), Βορειο-ανατολικής Πάρνηθας (β – Αιγάλεω) (φυσική), Θριάσιου Πεδίου, Μαραθώνα (β) και Μεσογαίας (α).
- Υφαλμύριση τοπικά στην παράκτια ζώνη στα ΥΥΣ Λουτρακίου, Δυτικών Γερανείων, Ανατολικών Γερανείων – Μαυροβουνίου, Βορειο-ανατολικής Πάρνηθας (α), Λεκάνης Κηφισού (Λεκανοπεδίου Αθήνας), Μαραθώνα (α) (φυσική), Λαυρεωτικής (φυσική), Αναβύσσου και Νήσου Αγκίστρι (φυσική).
- Υφαλμύριση τοπικά, σε τμήμα της παράκτιας ζώνης, στα ΥΥΣ Δυτικών Γερανείων (φυσική) και Πατέρα.
- Υφαλμύριση στην παράκτια ζώνη (φυσική) και στην ενδοχώρα στα ΥΥΣ Υμηττού, Σαλαμίνας και Αίγινας.
- Υφαλμύριση τοπικά, στο ΝΔ/κό τμήμα του Υπ. Μεσογαίας (β) λόγω επικοινωνίας με το καρστικό ΥΥΣ Υμηττού που παρουσιάζει υφαλμύριση.

## 6 ΚΑΤΑΣΤΑΣΗ ΤΩΝ ΥΔΑΤΙΚΩΝ ΣΥΣΤΗΜΑΤΩΝ

### 6.1 ΤΑΞΙΝΟΜΗΣΗ ΤΗΣ ΚΑΤΑΣΤΑΣΗΣ ΤΩΝ ΕΠΙΦΑΝΕΙΑΚΩΝ ΥΔΑΤΙΚΩΝ ΣΥΣΤΗΜΑΤΩΝ

Η ταξινόμηση της κατάστασης των επιφανειακών υδατικών συστημάτων γίνεται με βάση τα ποιοτικά στοιχεία, τα οποία καθορίζονται στο Παράρτημα V της Οδηγίας 2000/60/ΕΚ όπως φαίνεται στο Σχήμα που ακολουθεί. Τα ποιοτικά στοιχεία που χρησιμοποιούνται διαφέρουν ανάλογα με την κατηγορία του υδατικού συστήματος, δηλαδή αν πρόκειται για ποτάμιο, λιμναίο, μεταβατικό ή παράκτιο σύστημα. Για τα ιδιαίτεως τροποποιημένα και τεχνητά υδατικά συστήματα (ΙΤΥΣ/ΤΥΣ) χρησιμοποιείται η έννοια του καλού οικολογικού δυναμικού, αντί της καλής οικολογικής κατάστασης.



**Σχήμα 6-1:** Κατηγορίες ποιοτικών στοιχείων που χρησιμοποιούνται για την αξιολόγηση της κατάστασης των επιφανειακών υδατικών συστημάτων

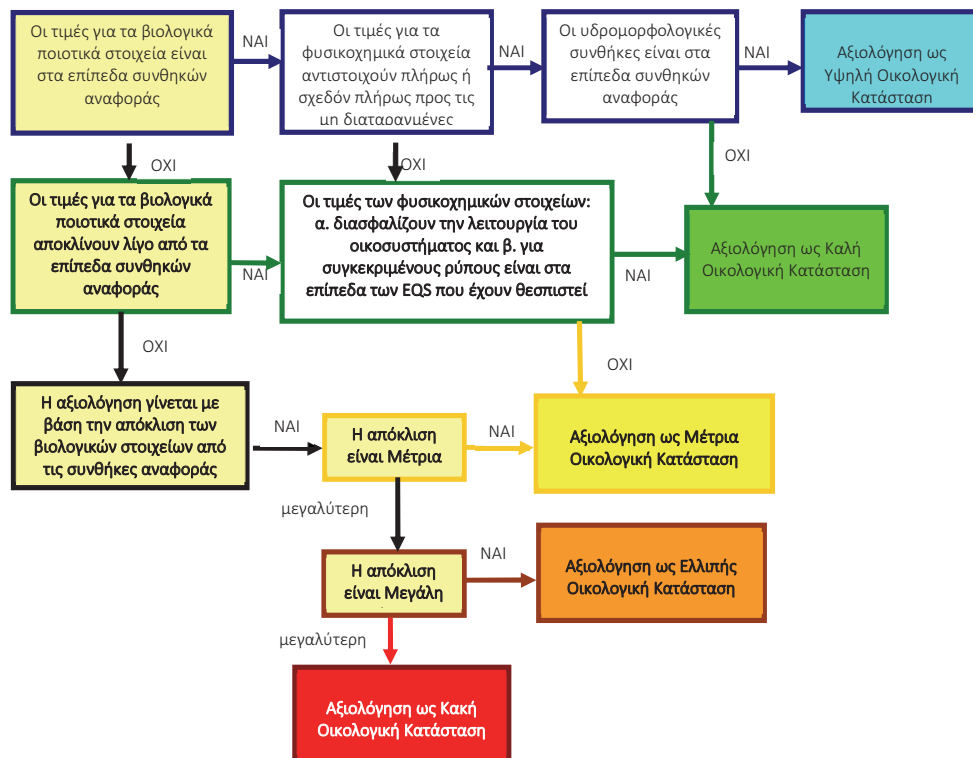
Οι αναλυτικές μεθοδολογίες για την ταξινόμηση της κατάστασης των επιφανειακών υδατικών συστημάτων (ποταμών, λιμνών και μεταβατικών/παράκτιων) είναι διαθέσιμες στη σχετική ιστοσελίδα της Γενικής Διεύθυνσης Υδάτων <http://wfdver.ypeka.gr/>.

#### Α. Οικολογική κατάσταση

Για την αξιολόγηση της οικολογικής κατάστασης των επιφανειακών υδατικών συστημάτων και την ταξινόμησή τους σε μία από τις 5 κλάσεις ποιότητας (Υψηλή, Καλή, Μέτρια, Ελλιπής, Κακή) χρησιμοποιούνται βιολογικά, υδρομορφολογικά και φυσικοχημικά ποιοτικά στοιχεία που προβλέπονται στο Παράρτημα V της ΟΠΥ. Η σχέση μεταξύ των βιολογικών, των υδρομορφολογικών και των φυσικοχημικών ποιοτικών στοιχείων απεικονίζεται, για όλες τις κατηγορίες επιφανειακών υδατικών συστημάτων, στο ακόλουθο Σχήμα.

Σύμφωνα με αυτό, οι υδρομορφολογικές συνθήκες εξετάζονται μόνο εάν το επιφανειακό υδατικό σύστημα πρόκειται να ταξινομηθεί στην υψηλή ή καλή οικολογική κατάσταση ή στο μέγιστο ή καλό οικολογικό δυναμικό, αν είναι ιδιαίτεως τροποποιημένο ή τεχνητό. Αντίστοιχα, για την ταξινόμηση σε υψηλή έως μέτρια κατάσταση απαιτείται η εξέταση και των φυσικοχημικών παραμέτρων, ενώ τα βιολογικά ποιοτικά στοιχεία εφαρμόζονται σε όλες τις κλάσεις ποιότητας.

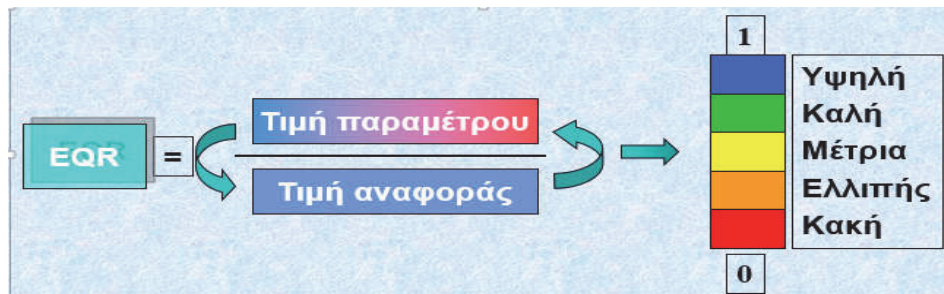




**Σχήμα 6-2: Διάγραμμα ροής για την ταξινόμηση των φυσικών υδατικών συστημάτων (Guidance No 13 – Classification of Ecological Status)**

Για τα ιδιαίτεως τροποποιημένα και τεχνητά υδατικά συστήματα (ΙΤΥΣ και ΤΥΣ), ο περιβαλλοντικός στόχος, σύμφωνα με το Παράρτημα V της Οδηγίας, δεν είναι η καλή οικολογική κατάσταση αλλά το Καλό Οικολογικό Δυναμικό (ΚΟΔ). Το Μέγιστο Οικολογικό Δυναμικό (ΜΟΔ) στοχεύει στην καλύτερη προσέγγιση σε σχέση με ένα φυσικό υδατικό οικοσύστημα.

Τα αποτελέσματα για την ταξινόμηση της οικολογικής κατάστασης κάθε σταθμού επιφανειακών υδάτων, σύμφωνα με το Παράρτημα V της Οδηγίας πρέπει να εκφράζονται ως λόγοι της οικολογικής ποιότητας (Ecological Quality Ratio, EQR), όπου οι βιολογικές παράμετροι αποτελούν απόκλιση από τις συνθήκες αναφοράς και οι φυσικοχημικές και υδρομορφολογικές παράμετροι είναι τέτοιες που να υποστηρίζουν τα αποτελέσματα των βιολογικών ποιοτικών στοιχείων. Ο λόγος εκφράζεται ως η αριθμητική τιμή μεταξύ του μηδενός και του ενός, όπου η υψηλή οικολογική κατάσταση δηλώνεται με την τιμή ένα (1) και η κακή οικολογική κατάσταση αντιπροσωπεύεται από το μηδέν (0), όπως φαίνεται στο ακόλουθο Σχήμα.



**Σχήμα 6-3: Λόγος οικολογικής απόκλισης (EQR)**

Στην Ευρώπη υπάρχει πληθώρα συστημάτων για την αξιολόγηση των επιμέρους βιολογικών ποιοτικών στοιχείων που προβλέπονται στην ΟΠΥ, τα οποία όμως χρησιμοποιούν διαφορετικές κλίμακες βαθμολογίας και επομένως διαφορετικά όρια στις κλάσεις ποιότητας. Με σκοπό τη διαβαθμονόμηση των επιμέρους συστημάτων ταξινόμησης των βιολογικών ποιοτικών στοιχείων, έχουν συσταθεί, στο πλαίσιο της Κοινής Στρατηγικής για την εφαρμογή της ΟΠΥ (WFD Common Implementation Strategy) και της Ομάδας Εργασίας για την Οικολογική Κατάσταση (WG ECOSTAT), Γεωγραφικές Ομάδες Διαβαθμονόμησης (GIGs) για κάθε κατηγορία επιφανειακών υδάτων. Η Ελλάδα συμμετέχει στη Μεσογειακή Ομάδα Διαβαθμονόμησης (MED GIG).

Στον ακόλουθο συγκεντρωτικό Πίνακα καταγράφονται:

α) τα ποιοτικά στοιχεία (επιμέρους βιολογικά, υδρομορφολογικά, φυσικοχημικά, ειδικοί ρύποι), τα οποία προβλέπονται στο Παράρτημα V της ΟΠΥ για την ταξινόμηση της οικολογικής κατάστασης κάθε κατηγορίας επιφανειακών υδάτων,

β) η χρήση ή μη κάθε ποιοτικού στοιχείου για τις ανάγκες της οικολογικής ταξινόμησης κάθε κατηγορίας επιφανειακών υδάτων, στο πλαίσιο της 1<sup>ης</sup> Αναθεώρησης των ΣΔΛΑΠ,

γ) τα εθνικά συστήματα ταξινόμησης για κάθε επιμέρους βιολογικό ποιοτικό στοιχείο και εάν αυτά έχουν διαβαθμονομηθεί και εγκριθεί από τις αρμόδιες Υπηρεσίες της ΕΕ. Σημειώνεται ότι στις φυσικές λίμνες, τα συστήματα ταξινόμησης έχουν ελεγχθεί ως προς τη συμβατότητα με την ΟΠΥ και έχουν εγκριθεί από την ΕΕ, αλλά δεν έχουν διαβαθμονομηθεί σε επίπεδο MED GIG, λόγω έλλειψης ικανού αριθμού υδατικών συστημάτων στις μεσογειακές χώρες.

Τα συστήματα ταξινόμησης για τα επιμέρους βιολογικά ποιοτικά στοιχεία αναπτύχθηκαν ή αναπτύσσονται κυρίως από μέλη του Ελληνικού Κέντρου Θαλάσσιων Ερευνών (ΕΛ.ΚΕ.Θ.Ε.), του Ελληνικού Κέντρου Βιοτόπων Υγροτόπων (Ε.Κ.Β.Υ.), του Ινστιτούτου Αλιευτικής Έρευνας (ΙΝ.ΑΛ.Ε.) του Ελληνικού Γεωργικού Οργανισμού ΔΗΜΗΤΡΑ και του Τμήματος Βιολογίας του Αριστοτελείου Πανεπιστημίου Θεσσαλονίκης, υπό την επίβλεψη και συντονισμό των εμπειρογνομόνων που εκπροσωπούν την Γενική Διεύθυνση Υδάτων στο WG ECOSTAT, κ.κ. Μ. Λαζαρίδου (Αριστοτέλειο Πανεπιστήμιο Θεσσαλονίκης) και Ι. Κάγκαλου (Δημοκρίτειο Πανεπιστήμιο Θράκης).

Πίνακας 6-1: Ποιοτικά στοιχεία και συστήματα ταξινόμησης της οικολογικής κατάστασης των επιφανειακών υδατικών συστημάτων

ΚΑΤΗΓΟΡΙΑ ΕΠΙΦΑΝΕΙΑΚΩΝ ΥΔΑΤΩΝ	ΒΙΟΛΟΓΙΚΑ ΠΟΙΟΤΙΚΑ ΣΤΟΙΧΕΙΑ							ΦΥΣΙΚΟΧΗΜΙΚΑ ΠΣ	ΥΔΡΟ-ΜΟΡΦΟΛΟΓΙΚΑ ΠΣ	ΕΙΔΙΚΗ ΡΥΠΟΓΕΝΕΣΗ
	Φυτοπλαγκτόν	Μακροασπόνδυλα	Φυτοβένθος (Διάτομα)	Μακροφύκη	Ψάρα	Μακροφύκη	Αγχιόστρωμα			
Ποτάμια	Δεν εφαρμόζει	HESY2 (Hellenic Evaluation System-2) για τύπους R-M1, R-M2, R-M3, R-M4, R-M5, STAR-ICMII (STAR Inter calibration Common Metric Index) για τύπο R-L2	IPS (Specific Pollution Sensitivity Index)	IBMR (Macrophyte Biological Index for Rivers)	HEFI (Hellenic Fish Index)	Δεν εφαρμόζει	Δεν εφαρμόζει	Ελληνικό Σύστημα Ταξινόμησης των Σκουληκίδες et al. (2006) για θρεπτικά και όρια για BOD και Διαλυμένο οξυγόνο	RHS/HMS	✓
	ΝΜΑΣΡΡ (New Mediterranean Assessment System Reservoirs Phytoplankton)					Δεν εφαρμόζει	Δεν εφαρμόζει	Ποιοτική εκτίμηση ΕΚΒΥ	Ποιοτική εκτίμηση ΕΚΒΥ	✓
Φυσικές Λίμνες	Helphy (Hellenic Lake Phytoplankton)	GLBI (Greek Lake Benthic invertebrate Index) και HELLI (Hellenic assessment method for Lake littoral Benthic invertebrate fauna)	Υπό διαμόρφωση	HELM (Hellenic Lake Macrophytes)	GLFI (Greek Lake Fish Index)	Δεν εφαρμόζει	Δεν εφαρμόζει	Ολικό Φύσφορο (Kagalou et al. 2021)	Ποιοτική εκτίμηση ΕΚΒΥ	✓
	MP (Multimetric Phytoplankton Index)	M-AMBI	Δεν εφαρμόζει	Δεν εφαρμόζει	LFI (Lagoon Fish-based Index)	EEI-c (Ecological Evaluation Index) <sup>1</sup>	PCOI (Physicochemical Quality Index)	PCOI (Physicochemical Quality Index)	Ποιοτική εκτίμηση ΕΛΚΕΘΕ	Δεν εφαρμόζει
Παράκτια	Biomass/Chl-a	BENTIX	Δεν εφαρμόζει	Δεν εφαρμόζει	Δεν εφαρμόζει	EEI-c (Ecological Evaluation Index)	Weighted POSidonia oceanica Index και Cymo Skew (Cymodocea nodosa skewness index).	PCOI (Physicochemical Quality Index)	Ποιοτική εκτίμηση ΕΛΚΕΘΕ	Δεν εφαρμόζει

1 : Συστήματα ταξινόμησης που έχουν διαδοχικότητα και εφαρμόζονται από τις αρμόδιες Υπηρεσίες της ΕΕ. και χρησιμοποιούνται για την ταξινόμηση της οικολογικής κατάστασης

2 : Συστήματα ταξινόμησης για τα οποία η διαδικασία διασφάλισης θρίσκειται ακόμη σε εξέλιξη.

3 : Ειδικοί ρύποι που αφορούν σε συγκεκριμένους ρυπαντές των οποίων ο κατάλογος και οι μέγιστες επιτρεπόμενες συγκεντρώσεις έχουν καθοριστεί σε εθνικό επίπεδο για τα εσωτερικά ύδατα βάσει της ΚΥΑ 51354/2641/Ε103 (ΦΕΚ 1509/Β/8.12.2010).

4 : Ο δείκτης EEI-c στα μεταβατικά ύδατα αξιολογεί από κοινού τα μακροφύκη και τα αγχιόστρωμα (μακροφύκη).

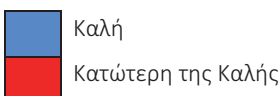
## Β. Χημική κατάσταση

Η ταξινόμηση σε κλάσεις ποιότητας της χημικής κατάστασης των επιφανειακών υδατικών συστημάτων πραγματοποιείται μετά από έλεγχο της τήρησης των οριακών τιμών ποιότητας ορισμένων επικίνδυνων ουσιών που καταλήγουν στο υδάτινο περιβάλλον. Οι ουσίες αυτές καθορίζονται στο Παράρτημα Χ της ΟΠΥ, όπως αυτό εξειδικεύτηκε στην ΚΥΑ Η.Π. 51354/2641/Ε103/2010 (ΦΕΚ Β' 1909) «Καθορισμός Προτύπων Ποιότητας Περιβάλλοντος (ΠΠΠ) για τις συγκεντρώσεις ορισμένων ρύπων και ουσιών προτεραιότητας στα επιφανειακά ύδατα», όπως τροποποιήθηκε από το Παράρτημα ΙΙ της ΚΥΑ Αριθμ. οικ. 170766/2016, σε συμμόρφωση προς τις διατάξεις της Οδηγίας 2008/105/ΕΚ του Ευρωπαϊκού Κοινοβουλίου και του Συμβουλίου της 16<sup>ης</sup> Δεκεμβρίου 2008».

Τα ΠΠΠ αφορούν είτε στην Ετήσια Μέση Συγκέντρωση (ΕΜΣ) είτε στη Μέγιστη Επιτρεπόμενη Συγκέντρωση (ΜΕΣ). Η ετήσια μέση συγκέντρωση προκύπτει ως ο αριθμητικός μέσος των μετρούμενων συγκεντρώσεων σε διάφορους χρόνους κατά τη διάρκεια του έτους. Για κάθε επιφανειακό υδατικό σύστημα, ο χαρακτηρισμός της καλής χημικής κατάστασης εξαρτάται από τις ετήσιες μέσες συγκεντρώσεις, οι οποίες δεν πρέπει να υπερβαίνουν τις τιμές των θεσμοθετημένων ορίων. Η υπέρβαση τιμής σε οποιοδήποτε θέση ενός συστήματος, συνεπάγεται το χαρακτηρισμό του ως Κατώτερης της Καλής.

### Σχήμα 6-4: Κατηγορίες αξιολόγησης της χημικής κατάστασης επιφανειακών υδατικών συστημάτων

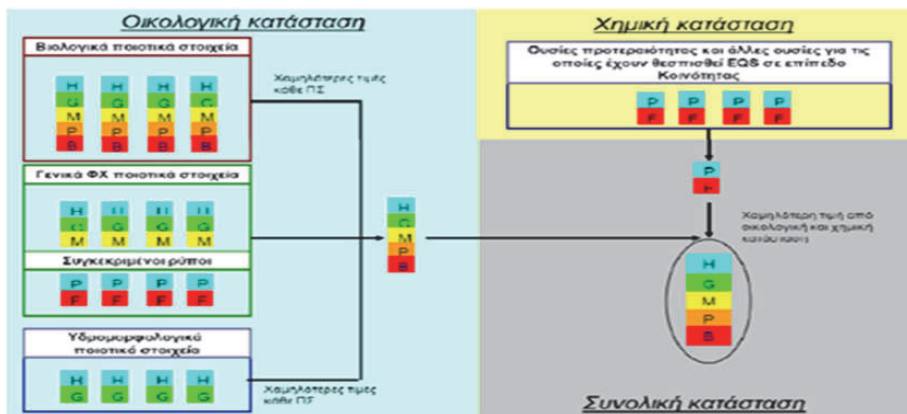
#### Κατάταξη χημικής κατάστασης



## Γ. Συνολική κατάσταση

Η κατάταξη των υδατικών συστημάτων ως προς την χημική τους κατάσταση βασίζεται στις ακόλουθες αρχές :

1. Η αξιολόγηση της χημικής κατάστασης, ανά θέση/σημείο δειγματοληψίας, για τις ουσίες προτεραιότητας γίνεται με βάση την αρχή της δυσμενέστερης κατάταξης από όλες τις εξεταζόμενες παραμέτρους (one-out-all-out) αγνοώντας τις παραμέτρους που χαρακτηρίζονται ως «ΑΓΝΩΣΤΗ». Δηλαδή ως εξής:
  - i. Όταν ένα σημείο επιτυγχάνει, για όλες τις ουσίες που αναλύθηκαν, συμβατότητα με τα πρότυπα περιβαλλοντικής ποιότητας, (χαρακτηρίζεται για όλες τις παραμέτρους «ΜΗ ΥΠΕΡΒΑΣΗ») καταγράφεται ότι επιτυγχάνει «ΚΑΛΗ» χημική κατάσταση.
  - ii. Οποιαδήποτε υπέρβαση έχει ως αποτέλεσμα την χημική ταξινόμηση του σημείου σε κατάσταση «ΚΑΤΩΤΕΡΗ ΤΗΣ ΚΑΛΗΣ».
  - iii. Ο χαρακτηρισμός της χημικής κατάστασης του σημείου δειγματοληψίας συνοδεύεται από χαρακτηρισμό «ΕΔ» όταν τουλάχιστον μία αξιολόγηση των επιμέρους παραμέτρων φέρουν αυτό τον χαρακτηρισμό.
2. Η χημική ταξινόμηση των υδατικών συστημάτων βασίζεται στην αξιολόγηση της κατάστασης του σταθμού που περιλαμβάνει. Στην περίπτωση που το σύστημα περιλαμβάνει περισσότερους από ένα σταθμούς χαρακτηρίζεται από τον σταθμό με την δυσμενέστερη αξιολόγηση (one-out-all-out).
3. Αντίστοιχα η χημική ταξινόμηση συνοδεύεται από την ένδειξη «ΕΔ» όταν η αξιολόγηση τουλάχιστον ενός εκ των σταθμών που περιλαμβάνει το σύστημα φέρει το χαρακτηρισμό αυτόν.



Σχήμα 6-5: Διάγραμμα αξιολόγησης της συνολικής κατάστασης των επιφανειακών υδατικών συστημάτων

6.1.1 Εκτίμηση της κατάστασης των ποτάμινων υδατικών συστημάτων

Τα αποτελέσματα της ταξινόμησης της κατάστασης των ποτάμινων υδατικών συστημάτων του Υδατικού Διαμερίσματος, εξαιρουμένων των ταμειυτήρων, παρουσιάζονται στον ακόλουθο Πίνακα (Πίνακας 6-2).

Στις στήλες του Πίνακα καταγράφονται, για κάθε ποτάμιο υδατικό σύστημα, η οικολογική, η χημική και η συνολική κατάσταση, εάν είναι ιδιαιτέρως τροποποιημένο ή τεχνητό (ΙΤΥΣ/ΤΥΣ) και εάν περιλαμβάνει προστατευόμενες περιοχές. Επίσης καταγράφεται και το επίπεδο εμπιστοσύνης των αποτελεσμάτων της οικολογικής και χημικής ταξινόμησης («0» = Δεν υπάρχουν πληροφορίες, «1» = Χαμηλή εμπιστοσύνη, «2» = Μέτρια εμπιστοσύνη, «3» = Υψηλή εμπιστοσύνη).

Πίνακας 6-2: Ταξινόμηση κατάστασης ποτάμινων Υδατικών Συστημάτων ΥΔ Αττικής (ΕΙ06)

Κωδικός ΛΑΠ	Κωδικός ΥΣ	Όνομα ΥΣ	Φυσικό / ΠΥΣ	Τύπος ΥΣ	Μεθοδολογία οικολογικής ταξινόμησης 2 <sup>ης</sup> Αναθεώρησης (G/M/KE)	Μεθοδολογία χημικής ταξινόμησης 2 <sup>ης</sup> Αναθεώρησης (G/M/KE)	Οικολογική Κατάσταση 2 <sup>ης</sup> Αναθεώρησης ΣΔΛΑΠ	Βαθμός εμπιστοσύνης Οικολογικής ταξινόμησης **	Χημική Κατάσταση 2 <sup>ης</sup> Αναθεώρησης ΣΔΛΑΠ	Βαθμός εμπιστοσύνης Χημικής ταξινόμησης **	Συνολική Κατάσταση 2 <sup>ης</sup> Αναθεώρησης
ΕΙ0626	ΕΙ0626R000200001H	Π. ΚΗΦΙΣΟΣ 1	ΠΥΣ	R-M2	M	M	ΜΕΤΡΙΑ	0	ΚΑΤΟΤΕΡΗ ΤΗΣ ΚΑΛΗΣ	2	ΜΕΤΡΙΑ
ΕΙ0626	ΕΙ0626R000212008H	Π. ΚΗΦΙΣΟΣ 8 - Ρ. ΠΥΡΝΑΣ	ΠΥΣ	R-M1	KE	G	ΕΛΛΙΠΗΣ	0	ΚΑΛΗ	1	ΕΛΛΙΠΗΣ
ΕΙ0626	ΕΙ0626R0000002009N	Ρ. ΠΑΛΙΟΜΙΑΟΥΛΗ	ΦΥΣ	R-M5	M	M	ΚΑΛΗ	2	ΚΑΛΗ	2	ΚΑΛΗ
ΕΙ0626	ΕΙ0626R0000000008N	Ρ. ΛΑΚΑ	ΦΥΣ	R-M1	G	KE	ΜΕΤΡΙΑ	1	ΚΑΛΗ	0	ΜΕΤΡΙΑ
ΕΙ0626	ΕΙ0626R000210007N	Π. ΚΗΦΙΣΟΣ 7	ΦΥΣ	R-M1	G	G	ΜΕΤΡΙΑ	1	ΚΑΛΗ	1	ΜΕΤΡΙΑ
ΕΙ0626	ΕΙ0626R000206005N	Π. ΚΗΦΙΣΟΣ 5	ΦΥΣ	R-M5	G	KE	ΜΕΤΡΙΑ	1	ΚΑΛΗ	0	ΜΕΤΡΙΑ
ΕΙ0626	ΕΙ0626R000204004N	Π. ΚΗΦΙΣΟΣ 4	ΦΥΣ	R-M1	G	G	ΚΑΛΗ	1	ΚΑΛΗ	1	ΚΑΛΗ
ΕΙ0626	ΕΙ0626R000208006N	Π. ΚΗΦΙΣΟΣ 6	ΦΥΣ	R-M1	G	G	ΜΕΤΡΙΑ	1	ΚΑΛΗ	1	ΜΕΤΡΙΑ
ΕΙ0626	ΕΙ0626R000100010N	Ρ. ΡΑΦΗΝΑΣ 1	ΦΥΣ	R-M2	G	G	ΜΕΤΡΙΑ	1	ΚΑΛΗ	1	ΜΕΤΡΙΑ
ΕΙ0626	ΕΙ0626R000100011N	Ρ. ΡΑΦΗΝΑΣ 3	ΦΥΣ	R-M1	M	G	ΚΑΚΗ	3	ΚΑΛΗ	1	ΚΑΚΗ
ΕΙ0626	ΕΙ0626R000100012N	Ρ. ΡΑΦΗΝΑΣ 2	ΦΥΣ	R-M1	G	G	ΜΕΤΡΙΑ	1	ΚΑΛΗ	1	ΜΕΤΡΙΑ
ΕΙ0626	ΕΙ0626R000202003N	Π. ΚΗΦΙΣΟΣ 3	ΦΥΣ	R-M5	G	G	ΚΑΛΗ	1	ΚΑΛΗ	1	ΚΑΛΗ
ΕΙ0626	ΕΙ0626R000300014N	Ρ. ΕΡΑΣΙΝΟΥ	ΦΥΣ	R-M2	G	KE	ΜΕΤΡΙΑ	1	ΚΑΤΟΤΕΡΗ ΤΗΣ ΚΑΛΗΣ	0	ΜΕΤΡΙΑ
ΕΙ0626	ΕΙ0626R000200002N	Π. ΚΗΦΙΣΟΣ 2	ΦΥΣ	R-M2	M	M	ΕΛΛΙΠΗΣ	2	ΚΑΤΟΤΕΡΗ ΤΗΣ ΚΑΛΗΣ	2	ΕΛΛΙΠΗΣ
ΕΙ0626	ΕΙ0626R000300013N	Ρ. ΠΙΚΡΟΔΑΦΙΝΗΣ	ΦΥΣ	R-M1	KE	G	ΜΕΤΡΙΑ	0	ΚΑΛΗ	1	ΜΕΤΡΙΑ

Μεθοδολογία Ταξινόμησης: Μ: Δίκτυο Παρακολούθησης, G: Ομαδοποίηση, KE: Κρίση Ειδικού Βαθμός Εμπιστοσύνης ταξινόμησης: «0» = Δεν υπάρχουν πληροφορίες, «1» = Χαμηλή εμπιστοσύνη, «2» = Μέτρια εμπιστοσύνη, «3» = Υψηλή εμπιστοσύνη

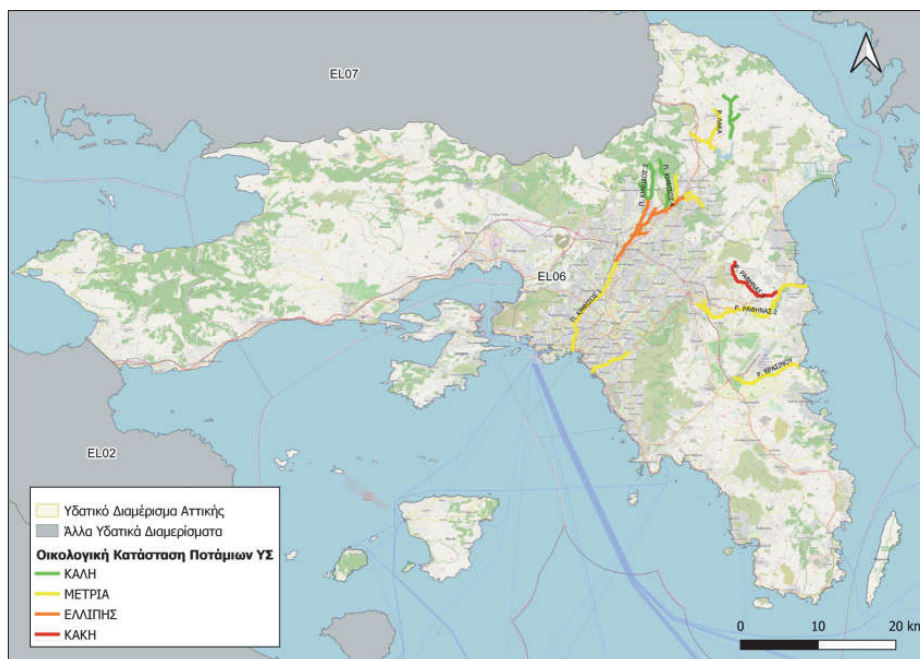
Σ τον ακόλουθο Πίνακα καταγράφονται οι διαφορές στην οικολογική και χημική κατάσταση των ποτάμινων υδατικών συστημάτων του ΥΔ Αττικής (ΕΙ06) μεταξύ της 1<sup>ης</sup> και 2<sup>ης</sup> Αναθεώρησης του Σχεδίου Διαχείρισης Λεκανών Απορροής Ποταμών.

Πίνακας 6-3: Διαφορές στην κατάταξη των ποτάμιων υδατικών συστημάτων μεταξύ του 1<sup>ου</sup> ΣΔΛΑΠ καθώς και της 1<sup>ης</sup> και 2<sup>ης</sup> Αναθεώρησης ΣΔΛΑΠ στο ΥΔ Αττικής (ΕΙ06)

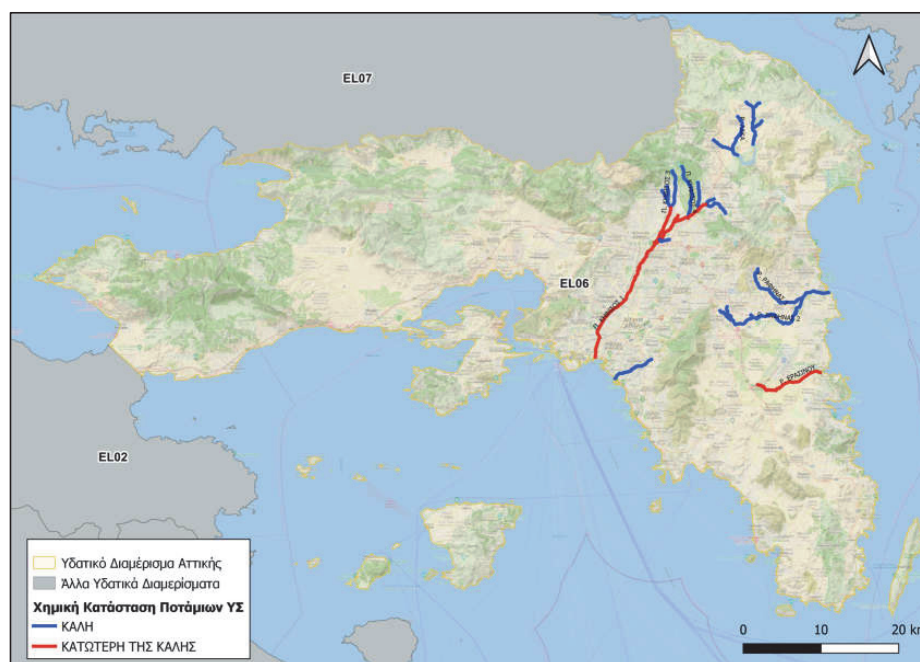
Κωδικός ΛΑΠ	Κωδικός ΥΣ	Όνομα ΥΣ	Οικολογική Κατάσταση 1 <sup>ου</sup> ΣΔΛΑΠ	Χημική Κατάσταση 1 <sup>ου</sup> ΣΔΛΑΠ	Συνολική Κατάσταση 1 <sup>ου</sup> ΣΔΛΑΠ	Οικολογική Κατάσταση 1 <sup>ης</sup> Αναθεώρησης	Χημική Κατάσταση 1 <sup>ης</sup> Αναθεώρησης	Συνολική Κατάσταση 1 <sup>ης</sup> Αναθεώρησης	Οικολογική Κατάσταση / Δυναμικό 2 <sup>ης</sup> Αναθεώρησης	Χημική Κατάσταση 2 <sup>ης</sup> Αναθεώρησης	Συνολική Κατάσταση 2 <sup>ης</sup> Αναθεώρησης
ΕΙ0626	ΕΙ0626R000200001H	Π. ΚΗΦΙΣΟΣ 1	ΕΛΛΙΠΗΣ	ΑΓΝΩΣΤΗ	ΑΓΝΩΣΤΗ	ΑΓΝΩΣΤΗ	ΚΑΤΩΤΕΡΗ ΤΗΣ ΚΑΛΗΣ	ΑΓΝΩΣΤΗ	ΜΕΤΡΙΑ	ΚΑΤΩΤΕΡΗ ΤΗΣ ΚΑΛΗΣ	ΜΕΤΡΙΑ
ΕΙ0626	ΕΙ0626R000212008H	Π. ΚΗΦΙΣΟΣ 8 - Ρ. ΠΥΡΝΑΣ	ΔΕΝ ΥΠΗΡΧΕ ΣΑΝ ΥΣ	ΔΕΝ ΥΠΗΡΧΕ ΣΑΝ ΥΣ	-	ΑΓΝΩΣΤΗ	ΑΓΝΩΣΤΗ	ΑΓΝΩΣΤΗ	ΕΛΛΙΠΗΣ	ΚΑΛΗ	ΕΛΛΙΠΗΣ
ΕΙ0626	ΕΙ0626R000002009N	Ρ. ΠΑΛΙΟΜΙΑΟΥΛΗ	ΜΕΤΡΙΑ	ΚΑΛΗ	ΜΕΤΡΙΑ	ΚΑΛΗ	ΚΑΛΗ	ΚΑΛΗ	ΚΑΛΗ	ΚΑΛΗ	ΚΑΛΗ
ΕΙ0626	ΕΙ0626R000000008N	Ρ. ΛΑΚΑ	ΜΕΤΡΙΑ	ΚΑΛΗ	ΜΕΤΡΙΑ	ΜΕΤΡΙΑ	ΚΑΛΗ	ΜΕΤΡΙΑ	ΜΕΤΡΙΑ	ΚΑΛΗ	ΜΕΤΡΙΑ
ΕΙ0626	ΕΙ0626R000210007N	Π. ΚΗΦΙΣΟΣ 7	ΑΓΝΩΣΤΗ	ΑΓΝΩΣΤΗ	ΑΓΝΩΣΤΗ	ΕΛΛΙΠΗΣ	ΚΑΛΗ	ΕΛΛΙΠΗΣ	ΜΕΤΡΙΑ	ΚΑΛΗ	ΜΕΤΡΙΑ
ΕΙ0626	ΕΙ0626R000206005N	Π. ΚΗΦΙΣΟΣ 5	ΑΓΝΩΣΤΗ	ΑΓΝΩΣΤΗ	ΑΓΝΩΣΤΗ	ΚΑΛΗ	ΚΑΛΗ	ΚΑΛΗ	ΜΕΤΡΙΑ	ΚΑΛΗ	ΜΕΤΡΙΑ
ΕΙ0626	ΕΙ0626R000204004N	Π. ΚΗΦΙΣΟΣ 4	ΚΑΛΗ	ΚΑΛΗ	ΚΑΛΗ	ΜΕΤΡΙΑ	ΚΑΛΗ	ΜΕΤΡΙΑ	ΚΑΛΗ	ΚΑΛΗ	ΚΑΛΗ
ΕΙ0626	ΕΙ0626R000208006N	Π. ΚΗΦΙΣΟΣ 6	ΑΓΝΩΣΤΗ	ΑΓΝΩΣΤΗ	ΑΓΝΩΣΤΗ	ΜΕΤΡΙΑ	ΚΑΛΗ	ΜΕΤΡΙΑ	ΜΕΤΡΙΑ	ΚΑΛΗ	ΜΕΤΡΙΑ
ΕΙ0626	ΕΙ0626R000100010N	Ρ. ΡΑΦΗΝΑΣ 1	ΕΛΛΙΠΗΣ	ΑΓΝΩΣΤΗ	ΑΓΝΩΣΤΗ	ΜΕΤΡΙΑ	ΑΓΝΩΣΤΗ	ΑΓΝΩΣΤΗ	ΜΕΤΡΙΑ	ΚΑΛΗ	ΜΕΤΡΙΑ
ΕΙ0626	ΕΙ0626R000100011N	Ρ. ΡΑΦΗΝΑΣ 3	ΑΓΝΩΣΤΗ	ΑΓΝΩΣΤΗ	ΑΓΝΩΣΤΗ	ΜΕΤΡΙΑ	ΚΑΛΗ	ΜΕΤΡΙΑ	ΚΑΚΗ	ΚΑΛΗ	ΚΑΚΗ
ΕΙ0626	ΕΙ0626R000100012N	Ρ. ΡΑΦΗΝΑΣ 2	ΜΕΤΡΙΑ	ΑΓΝΩΣΤΗ	ΑΓΝΩΣΤΗ	ΜΕΤΡΙΑ	ΚΑΛΗ	ΜΕΤΡΙΑ	ΜΕΤΡΙΑ	ΚΑΛΗ	ΜΕΤΡΙΑ
ΕΙ0626	ΕΙ0626R000202003N	Π. ΚΗΦΙΣΟΣ 3	ΚΑΛΗ	ΚΑΛΗ	ΚΑΛΗ	ΜΕΤΡΙΑ	ΚΑΛΗ	ΜΕΤΡΙΑ	ΚΑΛΗ	ΚΑΛΗ	ΚΑΛΗ
ΕΙ0626	ΕΙ0626R000300014N	Ρ. ΕΡΑΣΙΝΟΥ	ΜΕΤΡΙΑ	ΑΓΝΩΣΤΗ	ΑΓΝΩΣΤΗ	ΜΕΤΡΙΑ	ΑΓΝΩΣΤΗ	ΑΓΝΩΣΤΗ	ΜΕΤΡΙΑ	ΚΑΤΩΤΕΡΗ ΤΗΣ ΚΑΛΗΣ	ΜΕΤΡΙΑ
ΕΙ0626	ΕΙ0626R000200002N	Π. ΚΗΦΙΣΟΣ 2	ΚΑΚΗ	ΚΑΛΗ	ΚΑΚΗ	ΕΛΛΙΠΗΣ	ΚΑΛΗ	ΕΛΛΙΠΗΣ	ΕΛΛΙΠΗΣ	ΚΑΤΩΤΕΡΗ ΤΗΣ ΚΑΛΗΣ	ΕΛΛΙΠΗΣ
ΕΙ0626	ΕΙ0626R000300013N	Ρ. ΠΙΚΡΟΔΑΦΝΗΣ	ΑΓΝΩΣΤΗ	ΚΑΛΗ	ΑΓΝΩΣΤΗ	ΜΕΤΡΙΑ	ΚΑΛΗ	ΜΕΤΡΙΑ	ΜΕΤΡΙΑ	ΚΑΛΗ	ΜΕΤΡΙΑ



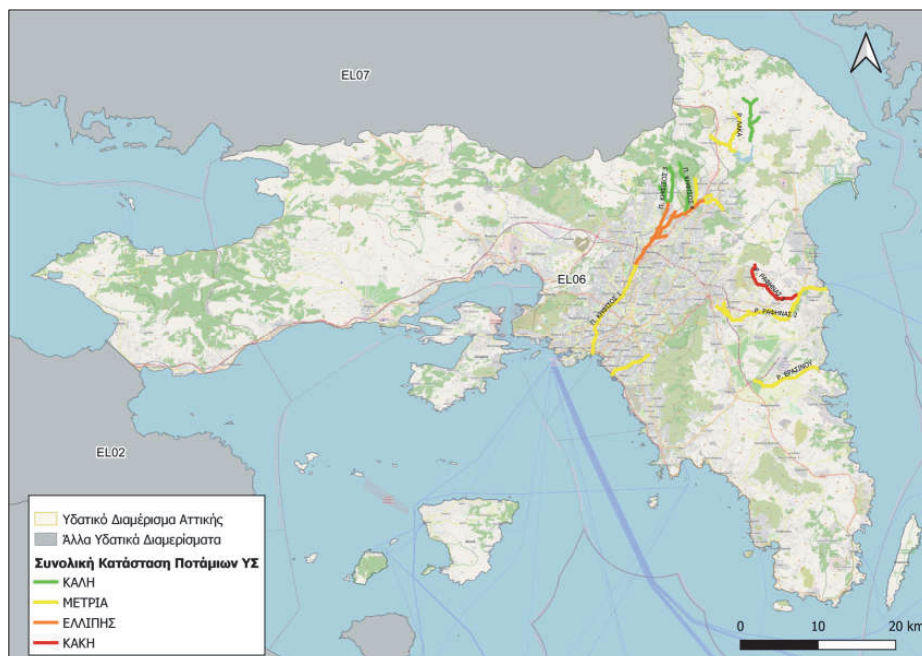
Τα αποτελέσματα της ταξινόμησης της κατάστασης των ποτάμινων υδατικών συστημάτων αποτυπώνονται στους παρακάτω χάρτες.



Χάρτης 6-1: Ταξινόμηση οικολογικής κατάστασης ποτάμινων Υδατικών Συστημάτων ΥΔ Αττικής (ΕΛ06)



Χάρτης 6-2: Ταξινόμηση χημικής κατάστασης ποτάμινων Υδατικών Συστημάτων ΥΔ Αττικής (ΕΛ06)



Χάρτης 6-3: Ταξινόμηση συνολικής κατάστασης ποτάμων Υδατικών Συστημάτων ΥΔ Αττικής (EL06)

### 6.1.2 Εκτίμηση της κατάστασης των λιμναίων υδατικών συστημάτων

Τα αποτελέσματα της ταξινόμησης της κατάστασης των λιμναίων υδατικών συστημάτων του Υδατικού Διαμερίσματος, συμπεριλαμβανομένων των ταμειυτήρων (οι οποίοι θεωρούνται ποτάμια ΙΤΥΣ λιμναίου τύπου), παρουσιάζονται στον ακόλουθο Πίνακα. Στον Πίνακα καταγράφονται, για κάθε υδατικό σύστημα, η οικολογική, η χημική και η συνολική κατάσταση, εάν περιλαμβάνει προστατευόμενες περιοχές, καθώς και το επίπεδο εμπιστοσύνης των αποτελεσμάτων της οικολογικής και χημικής ταξινόμησης («0» = Δεν υπάρχουν πληροφορίες, «1» = Χαμηλή εμπιστοσύνη, «2» = Μέτρια εμπιστοσύνη, «3» = Υψηλή εμπιστοσύνη).

Σημειώνεται πως στο Υδατικό Διαμέρισμα Αττικής έχει αναγνωρισθεί στην κατηγορία ταμειυτήρων η Τεχνητή Λίμνη Μαραθώνα ενώ δεν έχουν αναγνωρισθεί λιμναία υδατικά συστήματα.

**Πίνακας 6-4: Εκτίμηση της κατάστασης του ταμειετήρα (ιδιαίτερως τροποποιημένο ποτάμι υδατικό σύστημα λιμναίου τύπου) του ΥΔ Αττικής (ΕΙ06)**

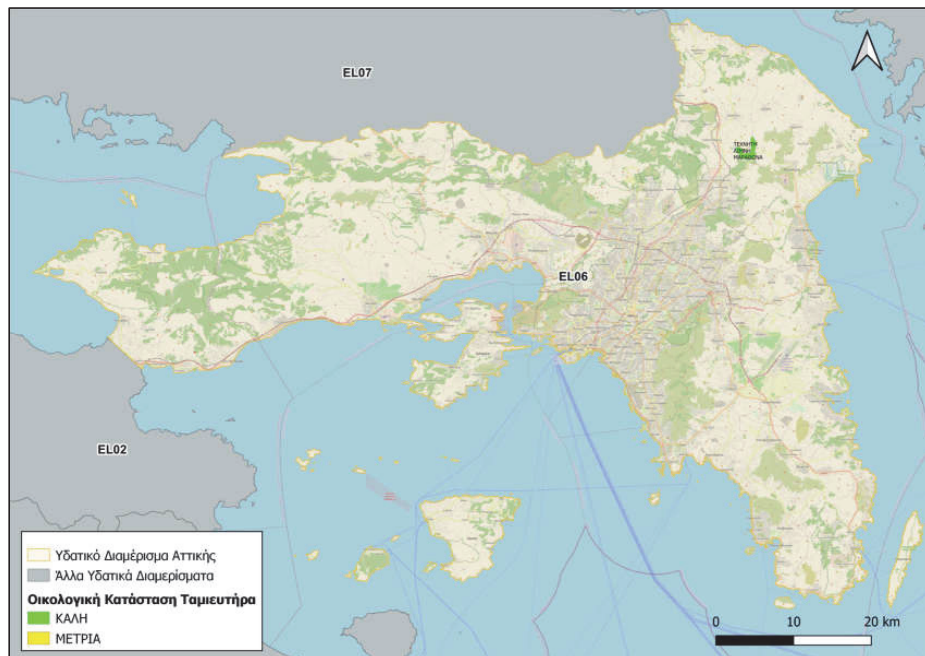
Κωδικός ΛΑΠ	Κωδικός ΥΣ	Όνομα ΥΣ	Φυσικό / ΠΤΥΣ	Τύπος ΥΣ	Μεθοδολογία οικολογικής ταξινόμησης 2ης Αναθεώρησης (G/M/ΚΕ)	Μεθοδολογία χημικής ταξινόμησης 2ης Αναθεώρησης (G/M/ΚΕ)	Οικολογική Κατάσταση 2ης Αναθεώρησης ΣΔΛΑΠ	Βαθμός εμπιστοσύνης Οικολογικής ταξινόμησης **	Χημική Κατάσταση 2ης Αναθεώρησης ΣΔΛΑΠ	Βαθμός εμπιστοσύνης Χημικής ταξινόμησης **	Συνολική Κατάσταση 2ης Αναθεώρησης
ΕΙ0626	ΕΙ0626R1L00000001H	ΤΕΧΝΗΤΗ ΛΙΜΝΗ ΜΑΡΑΘΩΝΑ	ΠΤΥΣ	L-M8	M	M	ΚΑΛΗ	2	ΚΑΛΗ	2	ΚΑΛΗ
<i>Μεθοδολογία Ταξινόμησης: Μ: Δίκτυο Παρακαλούθρησης, G: Ομαδοποίηση, ΚΕ: Κρίση Ειδικού Βαθμός Εμπιστοσύνης ταξινόμησης: «0» = Δεν υπάρχουν πληροφορίες, «1» = Χαμηλή εμπιστοσύνη, «2» = Μέτρια εμπιστοσύνη, «3» = Υψηλή εμπιστοσύνη</i>											

Στον ακόλουθο Πίνακα καταγράφονται οι διαφορές στην οικολογική και χημική κατάσταση του ταμειετήρα του ΥΔ Αττικής (ΕΙ06) του εγκεκριμένου (πρώτου) και του αναθεωρημένου Σχεδίου Διαχείρισης Λεκανών Απορροής Ποταμών.

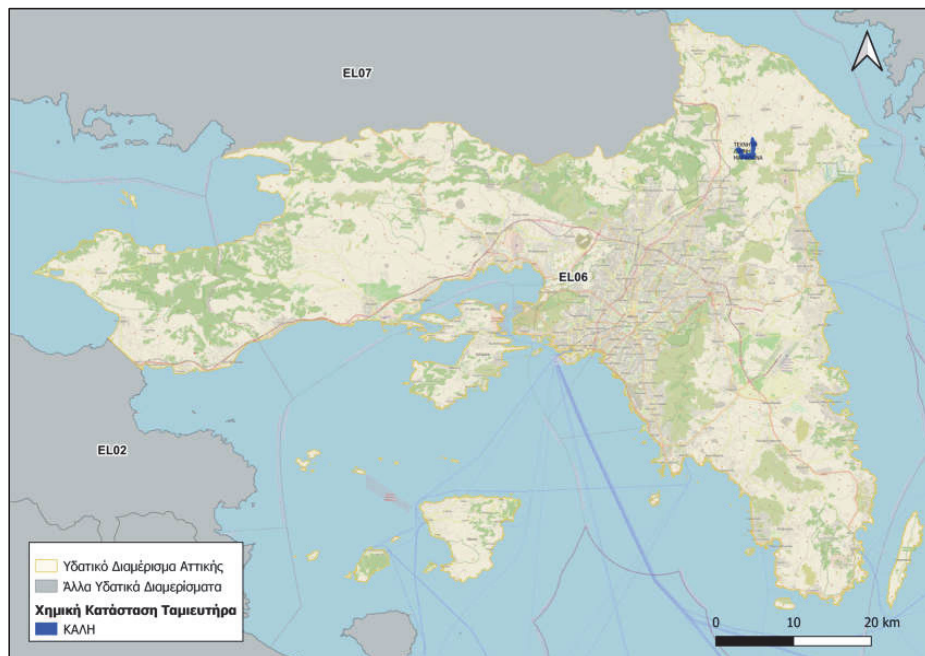
**Πίνακας 6-5: Διαφορές στην κατάσταση των λιμναίων υδατικών συστημάτων μεταξύ του 1ου ΣΔΛΑΠ καθώς και της 1ης και 2ης Αναθεώρησης ΣΔΛΑΠ στο ΥΔ Αττικής (ΕΙ06)**

Κωδικός ΛΑΠ	Κωδικός ΥΣ	Όνομα ΥΣ	Οικολογική Κατάσταση 1ου ΣΔΛΑΠ	Χημική Κατάσταση 1ου ΣΔΛΑΠ	Συνολική Κατάσταση 1ου ΣΔΛΑΠ	Οικολογική Κατάσταση 1ης Αναθεώρησης	Χημική Κατάσταση 1ης Αναθεώρησης	Συνολική Κατάσταση 1ης Αναθεώρησης	Οικολογική Κατάσταση / Δυναμικό 2ης Αναθεώρησης	Χημική Κατάσταση 2ης Αναθεώρησης	Συνολική Κατάσταση 2ης Αναθεώρησης
ΕΙ0626	ΕΙ0626R1L00000001H	ΤΕΧΝΗΤΗ ΛΙΜΝΗ ΜΑΡΑΘΩΝΑ	ΑΓΝΩΣΤΗ	ΚΑΛΗ	ΑΓΝΩΣΤΗ	ΚΑΛΗ	ΚΑΛΗ	ΚΑΛΗ	ΚΑΛΗ	ΚΑΛΗ	ΚΑΛΗ

Τα αποτελέσματα της ταξινόμησης της κατάστασης του ταμειετήρα αποτυπώνονται στους παρακάτω χάρτες.



Χάρτης 6-4: Ταξινόμηση οικολογικής κατάστασης ταμιευτήρα του ΥΔ Αττικής (EL06)



Χάρτης 6-5: Ταξινόμηση χημικής κατάστασης ταμιευτήρα του ΥΔ Αττικής (EL06)





Χάρτης 6-6: Ταξινόμηση συνολικής κατάστασης ταμιευτήρα του ΥΔ Αττικής (EL06)

### 6.1.3 Εκτίμηση της κατάστασης των μεταβατικών υδατικών συστημάτων

Στο Υδατικό Διαμέρισμα Αττικής (EL06) δεν εντοπίζονται Μεταβατικά Υδατικά Συστήματα.

### 6.1.4 Εκτίμηση της κατάστασης των παράκτιων υδατικών συστημάτων

Τα αποτελέσματα της ταξινόμησης της κατάστασης των παράκτιων υδατικών συστημάτων του Υδατικού Διαμερίσματος παρουσιάζονται στον ακόλουθο Πίνακα. Στις στήλες του Πίνακα καταγράφονται, για κάθε παράκτιο υδατικό σύστημα, η οικολογική, η χημική και η συνολική κατάσταση, εάν είναι ιδιαιτέρως τροποποιημένο (ΙΤΥΣ) και εάν περιλαμβάνει προστατευόμενες περιοχές. Επίσης καταγράφεται και το επίπεδο εμπιστοσύνης των αποτελεσμάτων της οικολογικής και χημικής ταξινόμησης («0» = Δεν υπάρχουν πληροφορίες, «1» = Χαμηλή εμπιστοσύνη, «2» = Μέτρια εμπιστοσύνη, «3» = Υψηλή εμπιστοσύνη).

Πίνακας 6-6: Εκτίμηση της κατάστασης των παράκτιων Υδατικών Συστημάτων του ΥΔ Αττικής (ΕΙ06)

Κωδικός ΛΑΠ	Κωδικός ΥΣ	Όνομα ΥΣ	Φυσικό / ΙΤΥΣ	Τύπος ΥΣ	Μεθοδολογία οικολογικής ταξινόμησης 2ης Αναθεώρησης (G/M/KE)	Μεθοδολογία α χημικής ταξινόμησης 2ης Αναθεώρησης (G/M/KE)	Οικολογική Κατάσταση 2ης Αναθεώρησης ΣΔΛΑΠ	Βαθμός εμπιστοσύνης οικολογικής ταξινόμησης **	Χημική Κατάσταση 2ης Αναθεώρησης ΣΔΛΑΠ	Βαθμός εμπιστοσύνης χημικής ταξινόμησης **	Συνολική Κατάσταση 2ης Αναθεώρησης
EI0626	EI0626C0006N	ΔΥΤΙΚΟΣ ΚΟΛΠΟΣ ΕΛΕΥΣΙΝΑΣ	ΦΥΣ	IIIIE	M	M	ΕΛΛΙΠΗΣ	3	ΚΑΛΗ	2	ΕΛΛΙΠΗΣ
EI0626	EI0626C0011N	ΕΣΩ (ΚΕΝΤΡΙΚΟΣ) ΣΑΡΩΝΙΚΟΣ - ΨΥΤΑΛΛΕΙΑ	ΦΥΣ	IIIIE	M	M	ΜΕΤΡΙΑ	3	ΚΑΛΗ	2	ΜΕΤΡΙΑ
EI0626	EI0626C0009N	ΚΟΛΠΟΣ ΦΑΝΕΡΩΜΕΝΗΣ	ΦΥΣ	IIIIE	M	ΚΕ	ΜΕΤΡΙΑ	3	ΚΑΛΗ	1	ΜΕΤΡΙΑ
EI0626	EI0626C0012N	ΕΣΩ (ΚΕΝΤΡΙΚΟΣ) ΣΑΡΩΝΙΚΟΣ	ΦΥΣ	IIIIE	M	ΚΕ	ΜΕΤΡΙΑ	3	ΚΑΛΗ	1	ΜΕΤΡΙΑ
EI0626	EI0626C0003N	ΘΑΛΑΣΣΑ ΛΑΥΡΙΟΥ - ΜΑΚΡΟΝΗΣΟΥ	ΦΥΣ	IIIIE	ΚΕ	ΚΕ	ΚΑΛΗ	0	ΚΑΛΗ	0	ΚΑΛΗ
EI0626	EI0626C0014N	ΝΗΣΙΔΑ 1	ΦΥΣ	IIIIE	ΚΕ	ΚΕ	ΥΨΗΛΗ	0	ΚΑΛΗ	0	ΥΨΗΛΗ
EI0626	EI0626C0001N	ΝΟΤΙΟΣ ΕΥΒΟΪΚΟΣ - ΜΑΡΚΟΠΟΥΛΟ	ΦΥΣ	IIIIE	M	ΚΕ	ΚΑΛΗ	3	ΚΑΛΗ	1	ΚΑΛΗ
EI0626	EI0626C0007H	ΑΝΑΤΟΛΙΚΟΣ ΚΟΛΠΟΣ ΕΛΕΥΣΙΝΑΣ	ΙΤΥΣ	IIIIE	ΚΕ	ΚΕ	ΜΕΤΡΙΑ	0	ΚΑΛΗ	0	ΜΕΤΡΙΑ
EI0626	EI0626C0008H	ΑΚΤΕΣ ΠΕΡΑΜΑΤΟΣ - ΠΕΙΡΑΪΚΗ	ΙΤΥΣ	IIIIE	ΚΕ	ΚΕ	ΜΕΤΡΙΑ	0	ΚΑΛΗ	0	ΜΕΤΡΙΑ
EI0626	EI0626C0004H	ΛΙΜΑΝΙ ΛΑΥΡΙΟΥ	ΙΤΥΣ	IIIIE	ΚΕ	ΚΕ	ΚΑΛΗ	0	ΚΑΛΗ	0	ΚΑΛΗ
EI0626	EI0626C0013N	ΕΞΩ ΣΑΡΩΝΙΚΟΣ ΚΟΛΠΟΣ	ΦΥΣ	IIIIE	M	ΚΕ	ΚΑΛΗ	3	ΚΑΛΗ	1	ΚΑΛΗ
EI0626	EI0626C0005N	ΚΟΛΠΟΣ ΑΛΚΥΟΝΙΔΩΝ	ΦΥΣ	IIIIE	ΚΕ	ΚΕ	ΚΑΛΗ	0	ΚΑΛΗ	0	ΚΑΛΗ
EI0626	EI0626C0010N	ΔΥΤΙΚΟΣ ΣΑΡΩΝΙΚΟΣ ΚΟΛΠΟΣ	ΦΥΣ	IIIIE	M	ΚΕ	ΜΕΤΡΙΑ	3	ΚΑΛΗ	1	ΜΕΤΡΙΑ
EI0626	EI0626C0002N	ΑΚΤΕΣ ΚΟΛΠΟΥ ΠΕΤΑΛΙΩΝ - ΡΑΦΗΝΑ	ΦΥΣ	IIIIE	M	M	ΚΑΛΗ	3	ΚΑΛΗ	2	ΚΑΛΗ

Κωδικός ΛΑΠ	Κωδικός ΥΣ	Όνομα ΥΣ	Φυσικό / ΠΥΣ	Τύπος ΥΣ	Μεθοδολογία οικολογικής ταξινόμησης 2 <sup>ης</sup> Αναθεώρησης (G/M/KE)	Μεθοδολογία α.χημικής ταξινόμησης 2 <sup>ης</sup> Αναθεώρησης (G/M/KE)	Οικολογική Κατάσταση 2 <sup>ης</sup> Αναθεώρησης ΣΔΛΑΠ	Βαθμός εμπιστοσύνης οικολογικής ταξινόμησης **	Οικολογική Κατάσταση 2 <sup>ης</sup> Αναθεώρησης ΣΔΛΑΠ	Χημική Κατάσταση 2 <sup>ης</sup> Αναθεώρησης ΣΔΛΑΠ	Βαθμός εμπιστοσύνης χημικής ταξινόμησης **	Συνολική Κατάσταση 2 <sup>ης</sup> Αναθεώρησης
Μεθοδολογία Ταξινόμησης: Μ: Δίκτυο Παρακολούθησης, G: Ομαδοποίηση, ΚΕ: Κρίση Ειδικού Βαθμός Εμπιστοσύνης ταξινόμησης: «0» = Δεν υπάρχουν πληροφορίες, «1» = Χαμηλή εμπιστοσύνη, «2» = Μέτρια εμπιστοσύνη, «3» = Υψηλή εμπιστοσύνη												

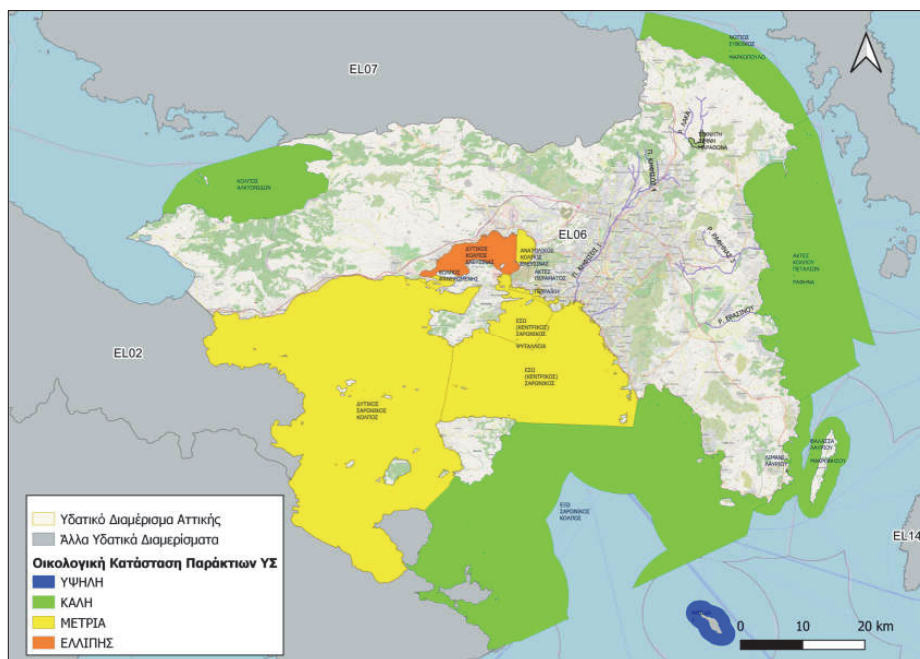
**Πίνακας 6-7: Διαφορές στην κατάσταση των παράκτιων υδατικών συστημάτων μεταξύ του 1<sup>ου</sup> ΣΔΛΑΠ καθώς και της 1<sup>ης</sup> και 2<sup>ης</sup> Αναθεώρησης ΣΔΛΑΠ στο ΥΔ Αττικής (E106)**

Κωδικός ΛΑΠ	Κωδικός ΥΣ	Όνομα ΥΣ	Οικολογική Κατάσταση 1 <sup>ου</sup> ΣΔΛΑΠ	Χημική Κατάσταση 1 <sup>ου</sup> ΣΔΛΑΠ	Συνολική Κατάσταση 1 <sup>ου</sup> ΣΔΛΑΠ	Οικολογική Κατάσταση 1 <sup>ης</sup> Αναθεώρησης	Χημική Κατάσταση 1 <sup>ης</sup> Αναθεώρησης	Συνολική Κατάσταση 1 <sup>ης</sup> Αναθεώρησης	Οικολογική Κατάσταση / Δυναμικό 2 <sup>ης</sup> Αναθεώρησης	Χημική Κατάσταση 2 <sup>ης</sup> Αναθεώρησης	Συνολική Κατάσταση 2 <sup>ης</sup> Αναθεώρησης
E10626	E10626C0006N	ΔΥΤΙΚΟΣ ΚΟΛΠΟΣ ΕΛΕΥΣΙΝΑΣ	ΕΛΛΙΠΗΣ	ΑΓΝΩΣΤΗ	ΑΓΝΩΣΤΗ	ΜΕΤΡΙΑ	ΚΑΛΗ	ΜΕΤΡΙΑ	ΕΛΛΙΠΗΣ	ΚΑΛΗ	ΕΛΛΙΠΗΣ
E10626	E10626C0011N	ΕΣΩ (ΚΕΝΤΡΙΚΟΣ) ΣΑΡΩΝΙΚΟΣ - ΨΥΤΑΛΛΕΙΑ	ΕΛΛΙΠΗΣ	ΑΓΝΩΣΤΗ	ΑΓΝΩΣΤΗ	ΜΕΤΡΙΑ	ΚΑΛΗ	ΜΕΤΡΙΑ	ΜΕΤΡΙΑ	ΚΑΛΗ	ΜΕΤΡΙΑ
E10626	E10626C0009N	ΚΟΛΠΟΣ ΦΑΝΕΡΩΜΕ ΝΗΣ	ΜΕΤΡΙΑ	ΑΓΝΩΣΤΗ	ΑΓΝΩΣΤΗ	ΜΕΤΡΙΑ	ΚΑΛΗ	ΜΕΤΡΙΑ	ΜΕΤΡΙΑ	ΚΑΛΗ	ΜΕΤΡΙΑ
E10626	E10626C0012N	ΕΣΩ (ΚΕΝΤΡΙΚΟΣ) ΣΑΡΩΝΙΚΟΣ	ΜΕΤΡΙΑ	ΑΓΝΩΣΤΗ	ΑΓΝΩΣΤΗ	ΜΕΤΡΙΑ	ΚΑΛΗ	ΜΕΤΡΙΑ	ΜΕΤΡΙΑ	ΚΑΛΗ	ΜΕΤΡΙΑ
E10626	E10626C0003N	ΘΑΛΑΣΣΑ ΛΑΥΡΙΟΥ - ΜΑΚΡΟΝΗΣΟ	ΥΨΗΛΗ	ΑΓΝΩΣΤΗ	ΑΓΝΩΣΤΗ	ΚΑΛΗ	ΚΑΛΗ	ΚΑΛΗ	ΚΑΛΗ	ΚΑΛΗ	ΚΑΛΗ
E10626	E10626C0014N	ΝΗΣΙΔΑ 1	ΥΨΗΛΗ	ΑΓΝΩΣΤΗ	ΑΓΝΩΣΤΗ	ΥΨΗΛΗ	ΑΓΝΩΣΤΗ	ΑΓΝΩΣΤΗ	ΥΨΗΛΗ	ΚΑΛΗ	ΥΨΗΛΗ

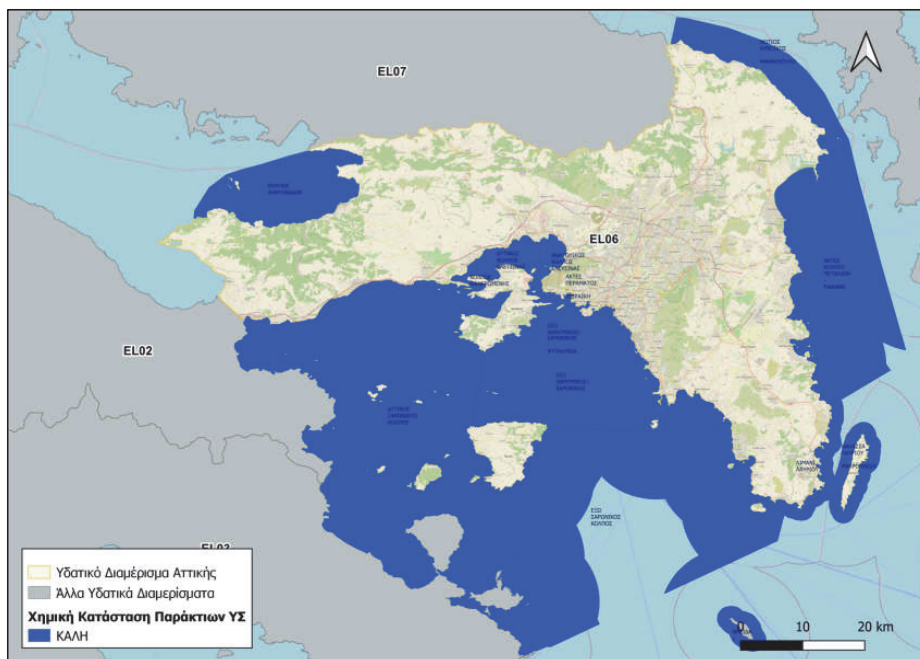




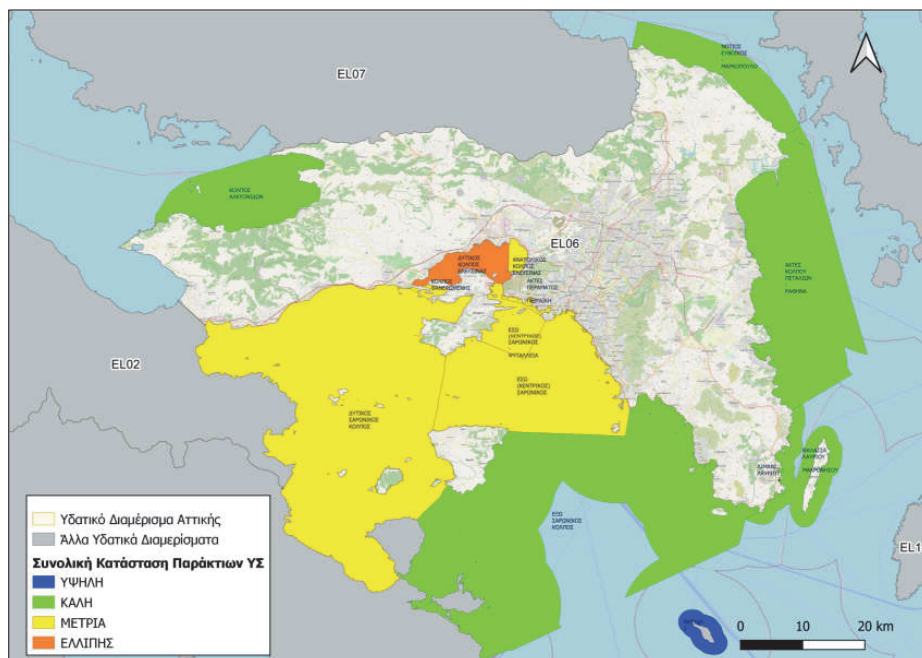
Τα αποτελέσματα της ταξινόμησης της κατάστασης των παράκτιων υδατικών συστημάτων αποτυπώνονται στους παρακάτω Χάρτες.



Χάρτης 6-7: Ταξινόμηση οικολογικής κατάστασης παράκτιων Υδατικών Συστημάτων ΥΔ Αττικής (EL06)



Χάρτης 6-8: Ταξινόμηση χημικής κατάστασης παράκτιων Υδατικών Συστημάτων ΥΔ Αττικής (EL06)



Χάρτης 6-9: Ταξινόμηση συνολικής κατάστασης παράκτιων Υδατικών Συστημάτων ΥΔ Αττικής (ΕΛ06)

## 6.2 ΤΑΞΙΝΟΜΗΣΗ ΤΗΣ ΚΑΤΑΣΤΑΣΗΣ ΤΩΝ ΥΠΟΓΕΙΩΝ ΥΔΑΤΙΚΩΝ ΣΥΣΤΗΜΑΤΩΝ

Η κατάσταση ενός ΥΥΣ εξαρτάται τόσο από την αξιολόγηση της χημικής όσο και της ποσοτικής του κατάστασης. Η καλή χημική κατάσταση των υδάτων υποδεικνύει χαμηλή ή και έλλειψη ρύπανσης, ενώ η καλή ποσοτική κατάσταση την μη εξάντληση του υδροφορέα.

Για την αξιολόγηση της χημικής κατάστασης ενός συστήματος υπόγειων υδάτων ή μιας ομάδας συστημάτων υπόγειων υδάτων, χρησιμοποιήθηκαν οι Ανώτερες Αποδεκτές Τιμές (ΑΑΤ) για τη συγκέντρωση συγκεκριμένων ρύπων, ομάδων ρύπων ή δεικτών ρύπανσης, όπως αυτές ορίζονται σύμφωνα με την Υ.Α.1811/ΦΕΚ 3322/Β/30-12-2011 οι οποίες παρουσιάζονται στους ακόλουθους πίνακες:

Πίνακας 6-8: Ποιοτικά Πρότυπα Υπογείων Υδάτων

Ρύπος	Ποιοτικά Πρότυπα
Νιτρικά άλατα (NO <sub>3</sub> )	50 mg/L
Δραστικές ουσίες φυτοφαρμάκων (συμπεριλαμβάνονται αντίστοιχοι μεταβολίτες, προϊόντα αποικοδόμησης και αντιδράσεων) <sup>[1]</sup>	0,1 μg/L 0,5 μg/L (συνολικό) <sup>[2]</sup>
<p><sup>[1]</sup> Ως «φυτοφάρμακα», νοούνται τα φυτοπροστατευτικά προϊόντα και τα βιοκτόνα, όπως ορίζονται αντίστοιχα στις σχετικές διατάξεις της κείμενης εθνικής και ενωσιακής νομοθεσίας.</p> <p><sup>[2]</sup> Ως «συνολικό», νοείται το άθροισμα όλων των επιμέρους φυτοφαρμάκων που ανιχνεύονται και προσδιορίζονται ποσοτικά κατά τη διαδικασία παρακολούθησης, συμπεριλαμβανομένων σχετικών προϊόντων μεταβολισμού, προϊόντων αποδόμησης και προϊόντων αντίδρασης.</p>	

Πίνακας 6-9: Ανώτερες Αποδεκτές Τιμές Ρύπων Υπογείων Υδάτων

Παράμετρος	Ανώτερες Αποδεκτές Τιμές (ΑΑΤ)
pH	6,50 – 9,50
Αγωγιμότητα	2500 μS/cm
Αρσενικό (As)	10 μg/L
Κάδμιο (Cd)	5 μg/L
Μόλυβδος (Pb)	25 μg/L
Υδράργυρος (Hg)	1 μg/L
Νικέλιο (Ni)	20μg/L
Ολικό χρώμιο (Cr)	50 μg/L
Αργίλιο (Al)	200 μg/L
Αμμώνιο (NH <sub>4</sub> )	0,5 mg/L
Νιτρώδη (NO <sub>2</sub> )	0,5mg/L
Χλωριούχα ιόντα (Cl)	250 mg/L
Θειικά ιόντα (SO <sub>4</sub> )	250 mg/L
Άθροισμα Τριχλωροαιθυλενίου και Τετραχλωροαιθυλενίου	10 μg/L

Με την τροποποίηση που επιβλήθηκε με την **ΚΥΑ 182314/1241/2016 (ΦΕΚ 2888/Β)** προστέθηκαν νέοι ρύποι στον κατάλογο των ρυπαντών: νιτρώδη άλατα, ολικός φώσφορος, φωσφορικά άλατα (NO<sub>2</sub>, P, PO<sub>4</sub>). Για το φώσφορο και τα φωσφορικά άλατα θα πρέπει να εξετασθεί ο καθορισμός Ανώτερων Αποδεκτών Τιμών (ΑΑΤ).

Επίσης σύμφωνα με το παράρτημα V της ΟΠΥ οι βασικές παράμετροι που παρακολουθούνται σε όλα τα επιλεγμένα υπόγεια υδατικά συστήματα είναι περιεκτικότητα σε οξυγόνο, τιμή pH, αγωγιμότητα, νιτρικά άλατα, αμμώνιο.

Τα δεδομένα του εθνικού δικτύου παρακολούθησης για παραμέτρους στις οποίες δεν έχουν οριστεί ανώτερες αποδεκτές τιμές (π.χ. σίδηρος, μαγγάνιο, χαλκός κλπ) παρουσιάζονται ανά ΥΥΣ και σχολιάζονται συγκρινόμενα με τα όρια ποσिमότητας.

Εξετάσθηκε η συνεισφορά των ΥΥΣ στην τροφοδοσία των επιφανειακών υδατικών συστημάτων και οικοσυστημάτων. Δεν κρίθηκε για κανένα ΥΥΣ η ανάγκη να θεσπιστούν νέες χαμηλότερες ΑΑΤ λόγω διασύνδεσης με επιφανειακά υδατικά συστήματα και χερσαία οικοσυστήματα. Ακόμα και στις περιπτώσεις σημαντικής ή μερικής τροφοδοσίας υγροβιότοπων, ποταμών, φυσικών ή τεχνητών λιμνών, η ποιοτική κατάσταση των ΥΥΣ είναι τις περισσότερες φορές καλή και πλησιάζει τις αρχικές συνθήκες αναφοράς, χωρίς ιδιαίτερες ανθρωπογενείς πιέσεις (με εξαίρεση κάποια κοκκώδη πεδινά υδατικά συστήματα).

Οι πηγές σε κάποια καρστικά συστήματα, αποτελούν τη βασική τροφοδοσία κυρίως της βασικής απορροής των ποταμών. Τα καρστικά αυτά ΥΥΣ, η πλειοψηφία των οποίων είναι σε ορεινό έντονο ανάγλυφο, παρουσιάζουν στο σύνολο τους καλή ποιοτική κατάσταση και ουσιαστικά προσεγγίζουν ή και ταυτίζονται με τις αρχικές συνθήκες αναφοράς αυτών, χωρίς και εδώ ιδιαίτερες ανθρωπογενείς πιέσεις.

Στην παρούσα **2<sup>η</sup> Αναθεώρηση των ΣΔΛΑΠ** για την ποιοτική (χημική) κατάσταση αξιολογούνται τα αποτελέσματα του αναθεωρημένου δικτύου παρακολούθησης (ΦΕΚ Β' 5384/19.11.2021) για την τριετία 2018-2020, το οποίο καλύπτει σχεδόν το σύνολο των υπόγειων υδατικών συστημάτων.

Τα αποτελέσματα του αναθεωρημένου δικτύου παρακολούθησης και των δεδομένων που συγκεντρώθηκαν και επεξεργάστηκαν κατά την εκπόνηση της 2<sup>ης</sup> Αναθεώρησης ΣΔΛΑΠ του ΥΔ Αττικής (ΕΛ06) συναξιολογήθηκαν με τα παλαιότερα δεδομένα για την τελική αξιολόγηση της ποιοτικής κατάστασης των ΥΥΣ και τον προσδιορισμό – αξιολόγηση τάσεων. Σε όσες περιπτώσεις κρίθηκε ότι τα διατιθέμενα στοιχεία του δικτύου παρακολούθησης δεν επαρκούν ή δεν έχουν

ικανοποιητική κατανομή στην έκταση ανάπτυξης ενός ΥΥΣ, αναζητήθηκαν πρόσθετα δεδομένα από διάφορες πηγές (μελέτες, ερευνητικές εργασίες κ.α.) τα οποία συναξιολογήθηκαν για την εξαγωγή του πλέον αξιόπιστου αποτελέσματος.

Για τον προσδιορισμό της χημικής κατάστασης ενός υπόγειου υδατικού συστήματος εκτιμήθηκε αρχικά η διάμεσος τιμή (median) συγκέντρωσης ανά θέση και ανά παράμετρο και θεωρήθηκε ότι, αν και έστω μία παράμετρος ανά θέση υπερβαίνει την ανώτερη αποδεκτή τιμή και αυτή οφείλεται σε ανθρωπογενή δραστηριότητα, τότε το σημείο αυτό χαρακτηρίζεται κακής χημικής κατάστασης.

Στη συνέχεια ακολουθήθηκε η παραδοχή ότι, εάν στο σύνολο του υπόγειου υδατικού συστήματος, πάνω από το 20% των σημείων υπερβαίνουν την ανώτερη αποδεκτή τιμή, και τα σημεία κατανέμονται σε όλο το σύστημα, τότε το υπόγειο υδατικό σύστημα θεωρείται ότι βρίσκεται σε κακή χημική κατάσταση. Αν τα σημεία κακής κατάστασης έχουν εντελώς τοπικό και μη αντιπροσωπευτικό χαρακτήρα και οι θέσεις τους δεν έχουν καλή κατανομή στο χώρο και είναι συγκεντρωμένες σε ένα τμήμα του ΥΥΣ, τότε το αποτέλεσμα της κατάστασης δεν γενικεύεται για όλο το σύστημα. Το σύστημα αυτό θα χαρακτηριστεί καλής χημικής κατάστασης και τα συγκεκριμένα σημεία ως κακής χημικής κατάστασης.

Ο προσδιορισμός της ποσοτικής κατάστασης ενός ΥΥΣ, βασίστηκε κατά κύριο λόγο στην αξιολόγηση της διακύμανσης της υπόγειας στάθμης και ειδικότερα στην εκτίμηση των υπερετήσιων τάσεων που καταγράφονται. Επιπλέον, σε περιπτώσεις παράκτιων ή γειτνιαζόντων με τη θάλασσα υδατικών συστημάτων, όπου ενέχει ο κίνδυνος της θαλάσσιας διείσδυσης λόγω διατάραξης της υδροδυναμικής ισορροπίας και τελικά υποβάθμισης της χημικής κατάστασης του θιγόμενου ΥΥΣ, για την αξιολόγηση της ποσοτικής κατάστασης, εκτός από τη μεταβολή της υπόγειας στάθμης, αξιολογήθηκε παράλληλα και η διακύμανση της ηλεκτρικής αγωγιμότητας ή/και των χλωριόντων. Στις περιπτώσεις ΥΥΣ που εκφορτίζονται μέσω πηγών, για την εκτίμηση της ποσοτικής κατάστασης αξιολογήθηκαν σε περιπτώσεις ύπαρξης αξιόπιστης χρονοσειράς, οι διακυμάνσεις της παροχής.

Τέλος, κατά την αξιολόγηση της κατάστασης των ΥΥΣ εκτός των σημείων του Εθνικού Δικτύου Παρακολούθησης συναξιολογήθηκαν: α) οι παλαιότερες μετρήσεις στις οποίες βασίστηκε το πρώτο Σχέδιο Διαχείρισης και η 1<sup>η</sup> Αναθεώρηση ΣΔΛΑΠ, β) οι πιέσεις, σημειακές και διάχυτες, που εκτιμήθηκαν στην έκταση του ΥΥΣ και γ) όλα τα διαθέσιμα στοιχεία και δεδομένα όπως, στοιχεία του ΕΜΣΥ, στοιχεία του προγράμματος ΣΑΜΥ-II της ΕΑΓΜΕ, αντλήσεις για κάλυψη αναγκών, ισοζύγια, παροχές πηγών, διακύμανση αντλήσεων, μετρήσεις στάθμης, επάρκεια ύδατος κ.ά. Αναλυτικές πληροφορίες σχετικά με τη μεθοδολογία που ακολουθήθηκε, καθώς και με τα αποτελέσματα αυτής περιλαμβάνονται στο Αναλυτικό Κείμενο Τεκμηρίωσης - Χαρακτηρισμός και αξιολόγηση/ταξινόμηση της κατάστασης των υπόγειων υδατικών συστημάτων.

### 6.2.1 Εκτίμηση της κατάστασης των υπόγειων υδατικών συστημάτων

Στον πίνακα που ακολουθεί δίδονται η κατάσταση και τα στοιχεία ταξινόμησης των ΥΥΣ του ΥΔ Αττικής (ΕΛ06), όπως προέκυψαν κατά την 2<sup>η</sup> Αναθεώρηση του ΣΔΛΑΠ.

Πίνακας 6-10: ΥΓΣ ΛΑΠ Αττικής - Χημική και Ποσοτική κατάσταση

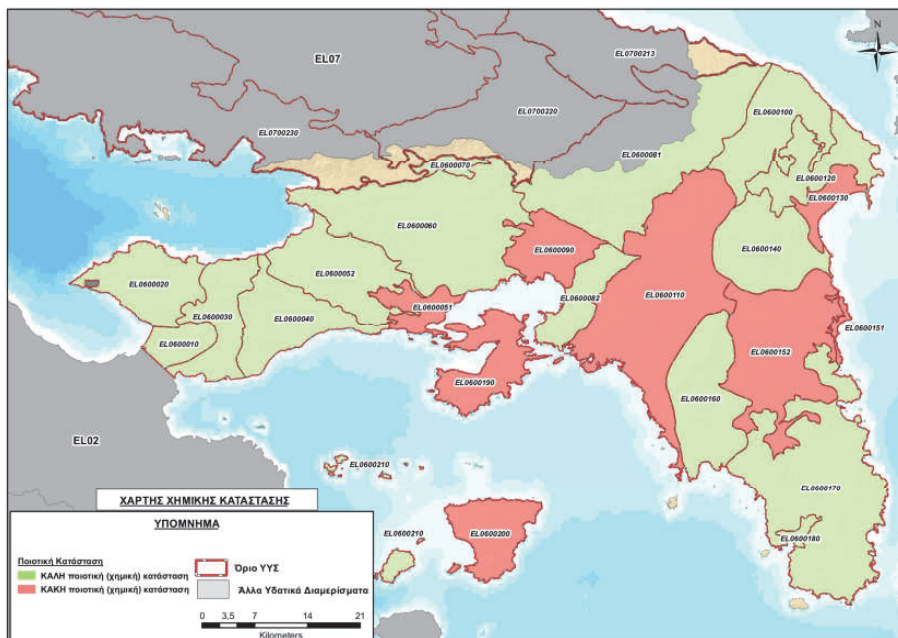
A/A	Κωδικός	Όνομασία	Ποιοτική κατάσταση	Ποσοτική Κατάσταση	Αυξημένες τιμές στοιχείων φυσιολογικού υποβάθρου	Υπερβάσεις ποιοτικών παραμέτρων	Κύριες πιέσεις	Θαλάσσια διεύδυση	Προστατευόμενες περιοχές
1	EI0600010	Λουτρακίου	ΚΑΛΗ	ΚΑΛΗ	Μαγνήσιο 160 mg/L	Cl, NO <sub>3</sub> , μέταλλα	Αστικοποίηση, γεωργία, κτηνοτροφία, ΕΕΛ	Τοπικά στην παράκτια ζώνη	ΝΑΙ
2	EI0600020	Δυτικών Γερανείων	ΚΑΛΗ	ΚΑΛΗ	Μαγνήσιο 130 mg/L	EC, Cl	Κτηνοτροφία, γεωργία	Τοπικά, σε τμήμα της παράκτιας ζώνης (φυσική)	ΝΑΙ
3	EI0600030	Κεντρικών Γερανείων - Καλαμακίου	ΚΑΛΗ	ΚΑΚΗ	Μαγνήσιο 100 mg/L	-	Δευτερογενής τομέας, γεωργία, κτηνοτροφία, ΕΕΛ	ΟΧΙ	ΟΧΙ
4	EI0600040	Ανατολικών Γερανείων - Μαυροβουνίου	ΚΑΛΗ	ΚΑΛΗ	-	EC, Cl, NO <sub>3</sub> , & μέταλλα	Αστικοποίηση, γεωργία, κτηνοτροφία, ΕΕΛ	Τοπικά στην παράκτια ζώνη	ΟΧΙ
5	EI0600051	Μεγάρων – Αλεποχωρίου (α)	ΚΑΚΗ	ΚΑΚΗ	-	EC, Cl, NO <sub>3</sub> , & μέταλλα	Γεωργία, κτηνοτροφία, ΕΕΛ	ΝΑΙ	ΟΧΙ
6	EI0600052	Μεγάρων – Αλεποχωρίου (β)	ΚΑΛΗ	ΚΑΛΗ	-	-	Γεωργία, κτηνοτροφία αστικοποίηση	ΝΑΙ (φυσική)	ΟΧΙ
7	EI0600060	Πατέρα	ΚΑΛΗ	ΚΑΛΗ	-	-	Γεωργία, κτηνοτροφία αστικοποίηση	Τοπικά, σε τμήμα της παράκτιας ζώνης (φυσική)	ΟΧΙ

A/A	Κωδικός	Όνομασία	Ποιοτική κατάσταση	Ποσοτική Κατάσταση	Αυξημένες τιμές στοιχείων λόγω φυσικού υποβάθρου	Υπερβάσεις ποιοτικών παραμέτρων	Κύριες πιέσεις	Θαλάσσια διεύδυση	Προστατευόμενες περιοχές
8	EI0600070	Οινόης	ΚΑΛΗ	ΚΑΛΗ	Μαγνήσιο 300 mg/L	-	Γεωργία, κτηνοτροφία αστικοποίηση	ΟΧΙ	ΟΧΙ
9	EI0600081	Βορειο-ανατολικής Πάρνηθας (α)	ΚΑΛΗ	ΚΑΛΗ	-	EC, Cl	Γεωργία, κτηνοτροφία	Τοπικά στην παράκτια ζώνη (φυσική)	ΝΑΙ
10	EI0600082	Βορειο-ανατολικής Πάρνηθας (β-Αιγάλεω)	ΚΑΛΗ	ΚΑΛΗ	-	EC, Cl, NO <sub>3</sub> , & μέταλλα	Γεωργία, κτηνοτροφία αστικοποίηση, ΧΥΤΑ	ΝΑΙ (φυσική)	ΟΧΙ
11	EI0600090	Θριάσιου Πεδίου	ΚΑΚΗ	ΚΑΚΗ	-	EC, Cl, SO <sub>4</sub>	Αστικοποίηση γεωργία, κτηνοτροφία, ΕΕΛ	ΝΑΙ	ΟΧΙ
12	EI0600100	Καπανδριτίου	ΚΑΛΗ	ΚΑΛΗ	-	NO <sub>3</sub> , μέταλλα	Γεωργία, κτηνοτροφία αστικοποίηση	ΟΧΙ	ΟΧΙ
13	EI0600110	Λεκάνης Κηφισού (Λεκανοπεδίου Αθηνών)	ΚΑΚΗ	ΚΑΛΗ	-	EC, NO <sub>3</sub> , Cl, SO <sub>4</sub> & μέταλλα	Αστικοποίηση γεωργία, κτηνοτροφία, ΕΕΛ	Τοπικά στην παράκτια ζώνη	ΟΧΙ
14	EI0600120	Μαραθώνα (α)	ΚΑΛΗ	ΚΑΛΗ	-	EC, NO <sub>3</sub> , Cl, & SO <sub>4</sub>	Γεωργία, κτηνοτροφία	Τοπικά στην παράκτια ζώνη (φυσική)	ΟΧΙ

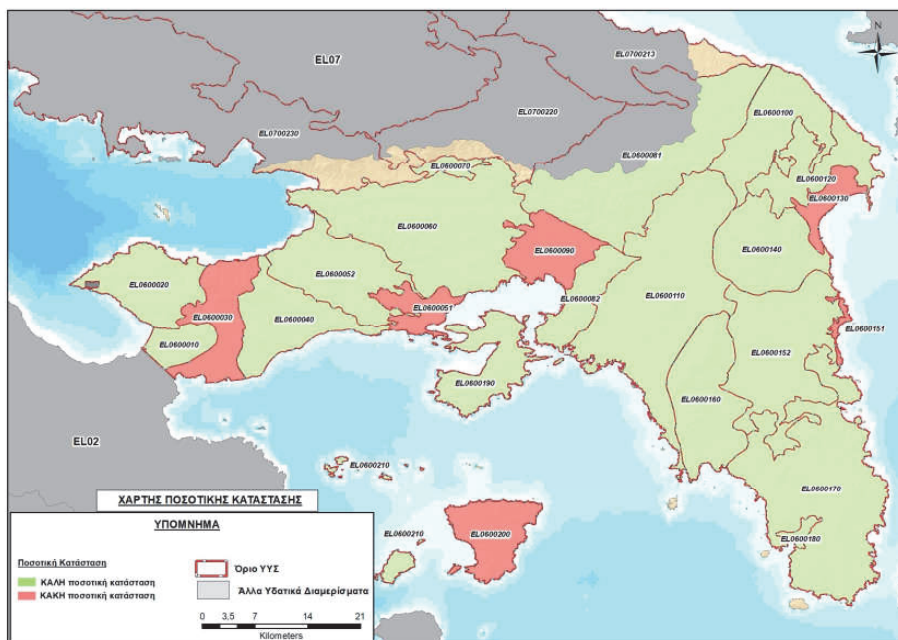


A/A	Κωδικός	Όνομασία	Ποιοτική κατάσταση	Ποσοτική Κατάσταση	Αυξημένες τιμές στοιχείων λόγω φυσικού υποβάθρου	Υπερβάσεις ποιοτικών παραμέτρων	Κύριες πιέσεις	Θαλάσσια διεύδυση	Προστατευόμενες περιοχές
15	EL0600130	Μαραθώνα (β)	ΚΑΚΗ	ΚΑΚΗ	-	EC, NO <sub>3</sub> , Cl, SO <sub>4</sub> & μέταλλα	Γεωργία, κτηνοτροφία, ΕΕΛ	ΝΑΙ	ΟΧΙ
16	EL0600140	Πεντέλης	ΚΑΛΗ	ΚΑΛΗ	-	-	Αστικοποίηση γεωργία, κτηνοτροφία	ΟΧΙ	ΟΧΙ
17	EL0600151	Μεσογαίας (α)	ΚΑΚΗ	ΚΑΚΗ	-	-	Αστικοποίηση, κτηνοτροφία	ΝΑΙ	ΟΧΙ
18	EL0600152	Μεσογαίας (β)	ΚΑΚΗ	ΚΑΛΗ	E.C. (4100μS/cm), Cl (880mg/l), SO <sub>4</sub> (860 mg/l)	EC, NO <sub>3</sub> , Cl & μέταλλα	Αστικοποίηση γεωργία, κτηνοτροφία, ΕΕΛ	Ναι, τοπικά	ΟΧΙ
19	EL0600160	Υμηττού	ΚΑΛΗ	ΚΑΛΗ	-	EC, NO <sub>3</sub> , & Cl	Γεωργία, κτηνοτροφία, ΕΕΛ	Στην παράκτια ζώνη (φυσική) και στην ενδοχώρα	ΟΧΙ
20	EL0600170	Λαυρεωτικής	ΚΑΛΗ	ΚΑΛΗ	-	EC, Cl & μέταλλα	Αστικοποίηση γεωργία, κτηνοτροφία, ΕΕΛ	Τοπικά στην παράκτια ζώνη (φυσική)	ΟΧΙ
21	EL0600180	Αναβύσσου	ΚΑΛΗ	ΚΑΛΗ	-	NO <sub>3</sub> , & Cl	Αστικοποίηση γεωργία, κτηνοτροφία, ΕΕΛ	Τοπικά στην παράκτια ζώνη	ΟΧΙ

A/A	Κωδικός	Όνομασία	Ποιοτική κατάσταση	Ποσοτική Κατάσταση	Αυξημένες τιμές στοιχείων λόγω φυσικού υποβάθρου	Υπερβάσεις ποιοτικών παραμέτρων	Κύριες πιέσεις	Θαλάσσια διεύδυση	Προστατευόμενες περιοχές
22	EI0600190	Σαλαμίνας	ΚΑΚΗ	ΚΑΛΗ	-	EC, NO <sub>3</sub> , Cl, & SO <sub>4</sub>	Αστικοποίηση γεωργία, κτηνοτροφία, ΕΕΛ	Στην παράκτια ζώνη (φυσική) και στην ενδοχώρα	ΟΧΙ
23	EI0600200	Αίγινας	ΚΑΚΗ	ΚΑΚΗ	-	EC, NO <sub>3</sub> , Cl, SO <sub>4</sub> & μέταλλα	Αστικοποίηση γεωργία, κτηνοτροφία	Στην παράκτια ζώνη (φυσική) και στην ενδοχώρα	ΟΧΙ
24	EI0600210	Νήσου Αγίστρι	ΚΑΛΗ	ΚΑΛΗ	-		Αστικοποίηση	Τοπικά στην παράκτια ζώνη (φυσική)	ΟΧΙ



Χάρτης 6-10: Ποιοτική (Χημική) Κατάσταση ΥΥΣ του ΥΔ Αττικής (EL06)



Χάρτης 6-11: Ποσοτική Κατάσταση των ΥΥΣ του ΥΔ Αττικής (EL06)

### 6.2.2 Συγκριτικά αποτελέσματα σε σχέση με το 1<sup>ο</sup> ΣΔΛΑΠ και την 1<sup>η</sup> Αναθεώρηση ΣΔΛΑΠ

Στον ακόλουθο Πίνακα καταγράφονται οι διαφορές στην ποιοτική και ποσοτική κατάσταση των υπογείων ΥΣ του ΥΔ Αττικής (ΕΛ06) μεταξύ του 1<sup>ου</sup> ΣΔΛΑΠ, της 1<sup>ης</sup> Αναθεώρησης και της 2<sup>ης</sup> Αναθεώρησης του Σχεδίου Διαχείρισης Λεκανών Απορροής Ποταμών.

Πίνακας 6-11: Μεταβολή κατάστασης των ΥΓΣ μεταξύ 1<sup>ου</sup> Σχεδίου Διαχείρισης, 1<sup>ης</sup> Αναθεώρησης, 1<sup>ης</sup> Αναθεώρησης και 2<sup>ης</sup> Αναθεώρησης ΣΔΛΑΠ

Κωδικός	1 <sup>ο</sup> ΣΔΛΑΠ		Κωδικός	Όνομασία	1 <sup>η</sup> Αναθεώρηση		2 <sup>η</sup> Αναθεώρηση	
	Όνομασία	Ποιοτική κατάσταση			Ποιοτική κατάσταση	Ποσοτική Κατάσταση	Ποιοτική κατάσταση	Ποσοτική Κατάσταση
GR0600010	Λουτρακίου	ΚΑΛΗ	ΕΙ0600010	Λουτρακίου	ΚΑΛΗ	ΚΑΛΗ	ΚΑΛΗ	ΚΑΛΗ
GR0600020	Δυτικών Γερανείων	ΚΑΛΗ	ΕΙ0600020	Δυτικών Γερανείων	ΚΑΛΗ	ΚΑΛΗ	ΚΑΛΗ	ΚΑΛΗ
GR0600030	Κεντρικών Γερανείων - Καλαμακίου	ΚΑΛΗ	ΕΙ0600030	Κεντρικών Γερανείων - Καλαμακίου	ΚΑΛΗ	ΚΑΛΗ	ΚΑΛΗ	ΚΑΚΗ
GR0600040	Ανατολικών Γερανείων - Μαιουρουνίου	ΚΑΛΗ	ΕΙ0600040	Ανατολικών Γερανείων - Μαιουρουνίου	ΚΑΛΗ	ΚΑΛΗ	ΚΑΛΗ	ΚΑΛΗ
GR0600050	Μεγάρων – Αλεποχωρίου	ΚΑΚΗ	ΕΙ0600051	Μεγάρων – Αλεποχωρίου (α)	ΚΑΚΗ	ΚΑΚΗ	ΚΑΚΗ	ΚΑΚΗ
			ΕΙ0600052	Μεγάρων – Αλεποχωρίου (β)	ΚΑΛΗ	ΚΑΛΗ	ΚΑΛΗ	ΚΑΛΗ
GR0600060	Πατέρα	ΚΑΛΗ	ΕΙ0600060	Πατέρα	ΚΑΛΗ	ΚΑΛΗ	ΚΑΛΗ	ΚΑΛΗ
GR0600070	Οινόης	ΚΑΛΗ	ΕΙ0600070	Οινόης	ΚΑΛΗ	ΚΑΛΗ	ΚΑΛΗ	ΚΑΛΗ
GR0600080	Βορειο-ανατολικής Πάρνηθας	ΚΑΛΗ	ΕΙ0600081	Βορειο-ανατολικής Πάρνηθας (α)	ΚΑΛΗ	ΚΑΛΗ	ΚΑΛΗ	ΚΑΛΗ
			ΕΙ0600082	Βορειο-ανατολικής Πάρνηθας (β-Αιγάλεω)	ΚΑΛΗ	ΚΑΛΗ	ΚΑΛΗ	ΚΑΛΗ

1 <sup>ο</sup> ΣΔΛΛΠ		Κωδικός		Όνομασία	1 <sup>η</sup> Αναθεώρηση		2 <sup>η</sup> Αναθεώρηση	
Κωδικός	Όνομασία	Ποιοτική κατάσταση	Ποσοτική Κατάσταση		Ποιοτική κατάσταση	Ποσοτική Κατάσταση	Ποιοτική κατάσταση	Ποσοτική Κατάσταση
GR0600090	Θριάσιου Πεδίου	ΚΑΚΗ	ΚΑΚΗ	ΕΙ0600090	Θριάσιου Πεδίου	ΚΑΚΗ	ΚΑΚΗ	ΚΑΚΗ
GR0600100	Καπανδριτίου	ΚΑΛΗ	ΚΑΛΗ	ΕΙ0600100	Καπανδριτίου	ΚΑΛΗ	ΚΑΛΗ	ΚΑΛΗ
GR0600110	Λεκάνης Κηφισού (Λεκανοπεδίου Αθήνας)	ΚΑΚΗ	ΚΑΛΗ	ΕΙ0600110	Λεκάνης Κηφισού (Λεκανοπεδίου Αθήνας)	ΚΑΚΗ	ΚΑΚΗ	ΚΑΛΗ
GR0600120	Μαραθώνα (α)	ΚΑΛΗ	ΚΑΛΗ	ΕΙ0600120	Μαραθώνα (α)	ΚΑΛΗ	ΚΑΛΗ	ΚΑΛΗ
GR0600130	Μαραθώνα (β)	ΚΑΚΗ	ΚΑΚΗ	ΕΙ0600130	Μαραθώνα (β)	ΚΑΚΗ	ΚΑΚΗ	ΚΑΚΗ
GR0600140	Πεντέλης	ΚΑΛΗ	ΚΑΛΗ	ΕΙ0600140	Πεντέλης	ΚΑΛΗ	ΚΑΛΗ	ΚΑΛΗ
GR0600150	Μεσογαίας	ΚΑΚΗ	ΚΑΛΗ	ΕΙ0600151	Μεσογαίας (α)	ΚΑΚΗ	ΚΑΚΗ	ΚΑΚΗ
				ΕΙ0600152	Μεσογαίας (β)	ΚΑΚΗ	ΚΑΚΗ	ΚΑΛΗ
GR0600160	Υμηττού	ΚΑΛΗ	ΚΑΛΗ	ΕΙ0600160	Υμηττού	ΚΑΛΗ	ΚΑΛΗ	ΚΑΛΗ
GR0600170	Λαυρεωτικής	ΚΑΛΗ	ΚΑΛΗ	ΕΙ0600170	Λαυρεωτικής	ΚΑΛΗ	ΚΑΛΗ	ΚΑΛΗ
GR0600180	Αναβύσσου	ΚΑΛΗ	ΚΑΛΗ	ΕΙ0600180	Αναβύσσου	ΚΑΛΗ	ΚΑΛΗ	ΚΑΛΗ
GR0600190	Σαλαμίνας (α)	ΚΑΚΗ	ΚΑΚΗ	ΕΙ0600190	Σαλαμίνας	ΚΑΚΗ	ΚΑΚΗ	ΚΑΛΗ
GR0600200	Σαλαμίνας (β)	ΚΑΚΗ	ΚΑΚΗ					
GR0600210	Σαλαμίνας (γ)	ΚΑΚΗ	ΚΑΚΗ					
GR0600220	Αίγινας (α)	ΚΑΚΗ	ΚΑΚΗ	ΕΙ0600200	Αίγινας	ΚΑΚΗ	ΚΑΚΗ	ΚΑΚΗ
GR0600230	Αίγινας (β)	ΚΑΚΗ	ΚΑΚΗ					
GR0600240	Αίγινας (γ)	ΚΑΚΗ	ΚΑΛΗ					
-	-	-	-	ΕΙ0600210	Νήσου Αγκίστρι	ΚΑΛΗ	ΚΑΛΗ	ΚΑΛΗ

### 6.3 ΕΘΝΙΚΟ ΔΙΚΤΥΟ ΠΑΡΑΚΟΛΟΥΘΗΣΗΣ ΤΗΣ ΚΑΤΑΣΤΑΣΗΣ ΤΩΝ ΥΔΑΤΩΝ

Στην παρούσα 2<sup>η</sup> Αναθεώρηση του ΣΔΛΑΠ, το Εθνικό Δίκτυο Παρακολούθησης (ΕΔΠ) των υπόγειων υδατικών συστημάτων εντός του ΥΔ Αττικής (ΕΛ06), για την περίοδο παρακολούθησης 2018-2020, περιλαμβάνει συνολικά 102 σταθμούς παρακολούθησης εκ των οποίων οι 58 είναι εποπτικοί και οι 44 επιχειρησιακοί. Οι σταθμοί αυτοί κατέγραφαν στοιχεία τόσο για την χημική κατάσταση όσο και για την ποσοτική κατάσταση. Οι σταθμοί του ΕΔΠ των υπόγειων υδάτων, για την περίοδο παρακολούθησης 2018-2020, φαίνονται στον Πίνακα 6.12.

**Πίνακας 6-12: Δίκτυο Παρακολούθησης της κατάστασης των Υπόγειων Υδάτων ΥΔ Αττικής (ΕΛ06) (ΦΕΚ 5384Β-2021)**

Κωδικός ΥΥΣ	ΥΥΣ	Σταθμοί παρακολούθησης	Είδος παρακολούθησης
ΕΛ0600200	Αίγινας	6	Επιχειρησιακός
ΕΛ0600180	Αναβύσσου	1	Εποπτικός
ΕΛ0600040	Ανατολικών Γερανείων - Μαυροβουνίου	3	Εποπτικός
ΕΛ0600081	Βορειο-Ανατολικής Πάρνηθας (α)	6	Εποπτικός
ΕΛ0600082	Βορειο-Ανατολικής Πάρνηθας (β - Αιγάλεω)	5	Εποπτικός
ΕΛ0600020	Δυτικών Γερανείων	2	Εποπτικός
ΕΛ0600090	Θριάσιου Πεδίου	4	Επιχειρησιακός
ΕΛ0600100	Καπανδριτίου	2	Εποπτικός
ΕΛ0600030	Κεντρικών Γερανείων – Καλαμακίου	4	Εποπτικός
ΕΛ0600170	Λαυρεωτικής	8	Εποπτικός
ΕΛ0600110	Λεκάνης Κηφισού (Λεκανοπεδίου Αθήνας)	8	Επιχειρησιακός
ΕΛ0600010	Λουτρακίου	4	Εποπτικός
ΕΛ0600120	Μαραθώνα (α)	4	Εποπτικός
ΕΛ0600130	Μαραθώνα (β)	5	Επιχειρησιακός
ΕΛ0600051	Μεγάρων - Αλεποχωρίου (α)	6	Επιχειρησιακός
ΕΛ0600052	Μεγάρων – Αλεποχωρίου (β)	6	Εποπτικός
ΕΛ0600152	Μεσογαίας (β)	10	Επιχειρησιακός
ΕΛ0600070	Οινόης	1	Εποπτικός
ΕΛ0600060	Πατέρα	1	Εποπτικός
ΕΛ0600140	Πεντέλης	4	Εποπτικός
ΕΛ0600190	Σαλαμίνας	5	Επιχειρησιακός
ΕΛ0600160	Υμηττού	7	Εποπτικός
<b>Σύνολο σταθμών παρακολούθησης</b>		<b>102</b>	

Στην παρούσα 2<sup>η</sup> Αναθεώρηση ΣΔΛΑΠ, το Εθνικό Δίκτυο Παρακολούθησης (ΕΔΠ) εντός του ΥΔ Αττικής (ΕΛ06) περιλάμβανε 23 σταθμούς, από τους οποίους οι 13 σχετίζονται με ποτάμια ΥΣ (6 επιχειρησιακοί και 7 εποπτικοί), 1 με ΙΤΥΣ/λιμναίου τύπου (εποπτικός) και 9 σταθμοί σχετίζονται με παράκτια ΥΣ (4 εποπτικοί και 5 επιχειρησιακοί). Κατά την προηγούμενη περίοδο παρακολούθησης (2012-2015), το εθνικό δίκτυο παρακολούθησης περιλάμβανε 18 σταθμούς συνολικά, από τους οποίους οι 8 σχετίζονται με ποτάμια ΥΣ, 1 με ΙΤΥΣ/ λιμναίου τύπου και 9 με παράκτια ΥΣ.

Οι σταθμοί του ΕΔΠ και για τις δύο περιόδους παρακολούθησης, φαίνονται στους παρακάτω Πίνακες.



Πίνακας 6-13: Σταθμοί του ΕΔΠ για τα Ποτάμια ΥΣ του ΕΙ06 κατά τις περιόδους παρακολούθησης 2012- 2015 και 2018-2021

Κωδικός Σταθμού (Νέο Δίκτυο ΦΕΚ 5384B-2021)	Κωδικός Σταθμού (Παλαιό Δίκτυο ΦΕΚ 2017B-2011)	Όνομα Σταθμού (Νέο δίκτυο ΦΕΚ)	Κωδικός ΥΣ	Κατηγορία Παρακολούθησης	Χ (lon)	Υ (lat)	Κατηγορία σημείου	Περίοδος Παρακολούθησης 2012-2015	Περίοδος Παρακολούθησης 2018-2021
ΕΙ0626R000300014N050	X	SPATA	ΕΙ0626R000300014N	Εποπτική	23.96	37.91	Ποτάμιο		✓
ΕΙ0626R000300013N050	X	PIKRODAFNI	ΕΙ0626R000300013N	Εποπτική	23.70	37.92	Ποτάμιο		✓
ΕΙ0626R000200001H050	GR0006000400200100H500	KIFISOS_DW	ΕΙ0626R000200001H	Επιχειρησιακή	23.68	37.98	Ποτάμιο	✓	✓
ΕΙ0626R000100012N050	X	AG_TRIADA	ΕΙ0626R000100012N	Εποπτική	23.97	38.01	Ποτάμιο		✓
ΕΙ0626R000100011N050	X	DIONI	ΕΙ0626R000100011N	Εποπτική	23.93	38.01	Ποτάμιο		✓
ΕΙ0626R000100010N050	X	RAFINA	ΕΙ0626R000100010N	Εποπτική	23.98	38.02	Ποτάμιο		✓
ΕΙ0626R000200002N550	X	KIFISOS_KOK_MYLOS	ΕΙ0626R000200002N	Εποπτική	23.74	38.05	Ποτάμιο		✓
ΕΙ0626R000200002N700	GR0006000400200120N500	KRYA_DW	ΕΙ0626R000200002N	Εποπτική	23.77	38.09	Ποτάμιο	✓	✓
ΕΙ0626R000200002N600	GR0006000400200110N500	KIFISOS_MD	ΕΙ0626R000200002N	Εποπτική	23.78	38.09	Ποτάμιο	✓	✓
ΕΙ0626R000200002N650	GR0006000400200150N500	KIFISOS_UP	ΕΙ0626R000200002N	Εποπτική	23.81	38.11	Ποτάμιο	✓	✓
ΕΙ0626R000200002N750	GR0006000400200130N500	KRYA_UP	ΕΙ0626R000200002N	Εποπτική	23.78	38.11	Ποτάμιο	✓	✓
ΕΙ0626R000210007N050	GR0006000400200190N500	PARASKEVI	ΕΙ0626R000210007N	Εποπτική	23.86	38.12	Ποτάμιο	✓	✓
ΕΙ0626R000002009N050	GR0006000400020120N500	VARNAVAS	ΕΙ0626R000002009N	Επιχειρησιακή	23.90	38.21	Ποτάμιο	✓	✓
X	GR0006000400200180N500	KRYONERI	ΕΙ0626R000206005N	Εποπτική	23.82	38.12	Ποτάμιο	✓	✓

Πίνακας 6-14: Σταθμοί του ΕΔΠ για τα Λιμνάκια ΥΣ του ΕΙ06 κατά τις περιόδους παρακολούθησης 2012- 2015 και 2018-2021

Κωδικός Σταθμού (Νέο Δίκτυο ΦΕΚ 5384B-2021)	Κωδικός Σταθμού (Παλαιό Δίκτυο ΦΕΚ 2017B-2011)	Όνομα Σταθμού (Νέο δίκτυο ΦΕΚ)	Κωδικός ΥΣ	Κατηγορία Παρακολούθησης	Χ (lon)	Υ (lat)	Κατηγορία σημείου	Περίοδος Παρακολούθησης 2012-2015	Περίοδος Παρακολούθησης 2018-2021
ΕΙ0626RL000000001H500	GR000600030010H500	Τεχνητή Λίμνη Μαραθώνα	ΕΙ0626RL000000001H	Εποπτική	23.90	38.17	Λιμναίο	✓	✓

Πίνακας 6-15: Σταθμοί του ΕΔΠ για τα Παράκτια Ύψ του ΕΙ06 κατά τις περιόδους παρακολούθησης 2012- 2015 και 2018-2021

Κωδικός Σταθμού (Νέο Δίκτυο ΦΕΚ 5384B-2021)	Κωδικός Σταθμού (Παλαιό Δίκτυο ΦΕΚ 2017B-2011)	Όνομα Σταθμού (Νέο δίκτυο ΦΕΚ)	Κωδικός ΎΣ	Κατηγορία Παρακολούθησης	Χ (Ion)	Υ (lat)	Κατηγορία σημείου	Περίοδος Παρακολούθησης 2012-2015	Περίοδος Παρακολούθησης 2018-2021
ΕΙ0626C0001N500	GR000600010001N500	Notios Evoikos	ΕΙ0626C0001N	Εποπτική	23.98	38.31	Παράκτιο	✓	✓
ΕΙ0626C0002N500	GR000600010002N500	Rafina	ΕΙ0626C0002N	Εποπτική	24.04	37.95	Παράκτιο	✓	✓
ΕΙ0626C0006N500	GR000600010007H500	S1	ΕΙ0626C0006N	Επιχειρησιακή	23.56	38.02	Παράκτιο	✓	✓
ΕΙ0626C0013N500	GR000600010004N500	E8	ΕΙ0626C0013N	Εποπτική	23.91	37.70	Παράκτιο	✓	✓
ΕΙ0626C0012N600	GR000600010005N600	S8	ΕΙ0626C0012N	Επιχειρησιακή	23.53	37.88	Παράκτιο	✓	✓
ΕΙ0626C0012N300	GR000600010005N300	S11	ΕΙ0626C0012N	Επιχειρησιακή	23.64	37.88	Παράκτιο	✓	✓
ΕΙ0626C0011N500	GR000600010006H500	S7	ΕΙ0626C0011N	Επιχειρησιακή	23.60	37.93	Παράκτιο	✓	✓
ΕΙ0626C0009N500	GR000600010008N500	Faneromeni	ΕΙ0626C0009N	Επιχειρησιακή	23.43	37.97	Παράκτιο	✓	✓
ΕΙ0626C0010N500	GR000600010009N500	S25	ΕΙ0626C0010N	Επιχειρησιακή	23.26	37.65	Παράκτιο	✓	✓

## 7 ΟΙΚΟΝΟΜΙΚΗ ΑΝΑΛΥΣΗ ΧΡΗΣΕΩΝ ΥΔΑΤΟΣ

### 7.1 ΘΕΣΜΙΚΟ ΠΛΑΙΣΙΟ

#### 7.1.1 Ενωσιακό Θεσμικό Πλαίσιο

Σύμφωνα με την Οδηγία 2000/60/ΕΚ «για τη θέσπιση πλαισίου ενωσιακής δράσης στον τομέα της πολιτικής των υδάτων» (άρθρο 9, Παράρτημα ΙΙΙ), και το Π.Δ. 51/2007 (ΦΕΚ Β' 54, άρθρο 8):

«Τα κράτη μέλη λαμβάνουν υπόψη την αρχή της ανάκτησης του κόστους των υπηρεσιών ύδατος, συμπεριλαμβανομένου του κόστους για το περιβάλλον και τους φυσικούς πόρους, λαμβάνοντας υπόψη την οικονομική ανάλυση ... και ειδικότερα σύμφωνα με την αρχή "ο ρυπαίνων πληρώνει"». Μέχρι το 2010 τα κράτη μέλη έπρεπε να εξασφαλίσουν:

«α) Ότι οι πολιτικές τιμολόγησης του ύδατος θα παρέχουν κατάλληλα κίνητρα στους χρήστες για να χρησιμοποιούν αποτελεσματικά τους υδατικούς πόρους και κατά συνέπεια συμβάλλουν στην επίτευξη των περιβαλλοντικών στόχων...»,

β) να καθιερωθεί κατάλληλη συμβολή των διαφόρων χρήσεων ύδατος, διακρινόμενων, τουλάχιστον, σε βιομηχανία, νοικοκυριά και γεωργία, στην ανάκτηση του κόστους των υπηρεσιών ύδατος, βάσει της οικονομικής ανάλυσης...»

«Τα κράτη μέλη μπορούν εν προκειμένω να συνεκτιμούν τα κοινωνικά, τα περιβαλλοντικά και τα οικονομικά αποτελέσματα της ανάκτησης, καθώς και τις γεωγραφικές και κλιματολογικές συνθήκες της οικείας περιοχής ή περιοχών.»

Οι βασικές αρχές για την οικονομική ανάλυση αποτυπώνονται στο Παράρτημα ΙΙΙ της Οδηγίας και στο Παράρτημα ΙV του Π.Δ. 51/2007, ως εξής:

Η οικονομική ανάλυση περιέχει επαρκείς πληροφορίες, με επαρκείς λεπτομέρειες (λαμβανομένου υπόψη του κόστους συλλογής των σχετικών δεδομένων), ώστε:

α) να εκτελούνται οι υπολογισμοί που απαιτούνται για να λαμβάνεται υπόψη, η αρχή της ανάκτησης του κόστους των υπηρεσιών ύδατος, λαμβανομένων υπόψη των μακροπρόθεσμων προβλέψεων της προσφοράς και της ζήτησης ύδατος στην περιοχή λεκάνης απορροής ποταμού και, όταν απαιτείται:

- των υπολογισμών του όγκου, των τιμών και του κόστους των υπηρεσιών ύδατος και
- των υπολογισμών των σχετικών επενδύσεων, συμπεριλαμβανομένων των προβλέψεων τέτοιων επενδύσεων

β) να επιλέγεται ο αποτελεσματικότερος συνδυασμός μέτρων για τις χρήσεις ύδατος, ο οποίος θα περιλαμβάνεται στο πρόγραμμα μέτρων, βάσει των υπολογισμών του δυνητικού κόστους των μέτρων αυτών.

#### 7.1.2 Εθνικό Θεσμικό Πλαίσιο

Σε εφαρμογή του ενωσιακού πλαισίου τέθηκαν κοινοί κανόνες κοστολόγησης – τιμολόγησης για όλους τους παρόχους νερού που εφαρμόζονται στις υπηρεσίες ύδατος για τις χρήσεις που αναφέρονται στο Παράρτημα Ι της ΚΥΑ 146896/2014 (Β' 2878), όπως ισχύει, καθώς και στις υπηρεσίες παροχής αποχέτευσης και επεξεργασίας λυμάτων. Οι υπηρεσίες αυτές δύναται να παρέχονται στα δημόσια, δημοτικά και ιδιωτικά οργανωμένα συλλογικά δίκτυα παροχής υπηρεσιών ύδατος (επεξεργασμένου ή ανεπεξέργαστου), καθώς και στις εκτός οργανωμένων συλλογικών δικτύων (μεμονωμένες) υδρογεωτρήσεις.

Σύμφωνα με την ισχύουσα νομοθεσία, το συνολικό κόστος του νερού αποτελείται από τις ακόλουθες συνιστώσες:

- Το χρηματοοικονομικό κόστος
- Το περιβαλλοντικό κόστος
- Το κόστος πόρου

Ο βαθμός (ή επίπεδο ή ποσοστό) ανάκτησης κόστους είναι ο λόγος (ποσοστό) των συνολικών εσόδων από τις χρεώσεις ύδατος προς το συνολικό κόστος των υπηρεσιών ύδατος, το οποίο περιλαμβάνει και τις τρεις παραπάνω συνιστώσες. Οι ορισμοί των συνιστωσών αυτών και ο ορισμός των «παρόχων υπηρεσιών ύδατος» παρατίθενται ακολούθως.

## 7.2 ΠΡΟΣΔΙΟΡΙΣΜΟΣ ΥΠΗΡΕΣΙΩΝ ΥΔΑΤΟΣ, ΠΑΡΟΧΩΝ ΚΑΙ ΧΡΗΣΤΩΝ ΥΔΑΤΟΣ

### 7.2.1 Υπηρεσίες ύδατος

Σε εφαρμογή της Οδηγίας 2000/60/ΕΚ (άρθρο 2, παράγραφος 38), όπως ενσωματώθηκε με το ν.3199/2003 (άρθρο 2, παράγραφος κθ), οι υπηρεσίες ύδατος αφορούν όλες τις υπηρεσίες οι οποίες παρέχουν για τα νοικοκυριά, τις δημόσιες υπηρεσίες ή για οποιαδήποτε οικονομική δραστηριότητα:

- άντληση, κατακράτηση, αποθήκευση και διανομή επιφανειακών ή υπόγειων υδάτων και
- εγκαταστάσεις συλλογής και επεξεργασίας λυμάτων, οι οποίες στη συνέχεια πραγματοποιούν απορρίψεις στα επιφανειακά ύδατα.

Σε συνέχεια του ανωτέρω στο Σχέδιο Διαχείρισης διακρίνονται οι κάτωθι υπηρεσίες ύδατος:

- Υπηρεσίες παροχής νερού ύδρευσης
- Υπηρεσίες αποχέτευσης και επεξεργασίας λυμάτων
- Υπηρεσίες παροχής ύδατος για αγροτική χρήση

### 7.2.2 Πάροχοι υπηρεσιών ύδατος

Σε εφαρμογή της Οδηγίας 2000/60/ΕΚ και σύμφωνα με το άρθρο 3 του ν. 5037/2023 ορίζεται ότι:

*“Πάροχοι υπηρεσιών ύδατος” είναι οι δημόσιοι και δημοτικοί φορείς, οι ανώνυμες εταιρείες του άρθρου 3 του ν. 4972/2022 (Α'181), τα νομικά πρόσωπα δημοσίου και ιδιωτικού δικαίου και λοιποί φορείς του Δημοσίου, ιδίως οι Δημοτικές Επιχειρήσεις Ύδρευσης Αποχέτευσης (ΔΕΥΑ), η Εταιρεία Ύδρευσης και Αποχέτευσης Πρωτεύουσας (Ε.Υ.Δ.Α.Π. Α.Ε.), η Εταιρεία Ύδρευσης και Αποχέτευσης Θεσσαλονίκης (Ε.Υ.Α.Θ. Α.Ε.), η Εταιρεία Παγίων «ΕΥΔΑΠ», η Εταιρεία Παγίων «ΕΥΑΘ», ο Οργανισμός Ανάπτυξης Κρήτης (ΟΑΚ Α.Ε.), οι Οργανισμοί Εγγείων Βελτιώσεων (ΟΕΒ), οι Οργανισμοί Τοπικής Αυτοδιοίκησης (Ο.Τ.Α.) α' βαθμού και οι Σύνδεσμοι ύδρευσης Ο.Τ.Α. του Κεφαλαίου Β' του Ένατου Μέρους του ν.3463/2006 (Α' 114), οι οποίοι παρέχουν υπηρεσίες ύδατος, είτε προς άλλους φορείς, είτε προς τελικούς χρήστες.*

Στο Σχέδιο Διαχείρισης λαμβάνονται υπόψη όλοι οι πάροχοι υπηρεσιών ύδατος, σύμφωνα με τον ανωτέρω ορισμό.

### 7.2.3 Χρήσεις Υπηρεσιών ύδατος

Οι χρήσεις για τις οποίες εφαρμόζεται η οικονομική ανάλυση στο Υδατικό Αττικό (EL06) είναι:

1. ύδρευση – οικιακή,
2. βιομηχανική,
3. αγροτική,
4. λοιπές χρήσεις.

Η ανάλυση στις χρήσεις γίνεται με βάση την διαθεσιμότητα της πληροφορίας όσον αφορά, αφενός, την κατανάλωση νερού στις ανωτέρω χρήσεις, αφετέρου, τα επιμέρους στοιχεία κόστους και εσόδων που απαιτούνται για την εκτίμηση του ποσοστού ανάκτησης χρηματοοικονομικού κόστους όπως αυτά καταγράφονται στα οικονομικά στοιχεία που τηρούνται από τους παρόχους ανάλογα με μορφή τους (π.χ. ΤΟΕΒ, ΔΕΥΑ, Δήμος).

Κατά κανόνα η χρήση της ύδρευσης (οικιακή) είναι αυτή για την οποία υπάρχει διαθεσιμότητα των σχετικών πληροφοριών όσον αφορά στην υπηρεσία παροχής νερού ύδρευσης. Στις υπόλοιπες χρήσεις, η πληροφορία είναι συνήθως είτε περιορισμένη είτε δεν διατίθεται, συνεπώς προσαρμόζεται ανάλογα και η οικονομική ανάλυση.

### 7.3 ΕΚΤΙΜΗΣΗ ΚΟΣΤΟΥΣ ΚΑΙ ΒΑΘΜΟΥ ΑΝΑΚΤΗΣΗΣ ΥΠΗΡΕΣΙΩΝ ΥΔΑΤΟΣ

#### 7.3.1 Χρηματοοικονομικό κόστος

Το Χρηματοοικονομικό κόστος είναι η οικονομική αποτίμηση του κόστους για όλα τα έργα, τις υποδομές και τις διαδικασίες που είναι απαραίτητες για τις υπηρεσίες παροχής ύδατος (ύδρευσης, αποχέτευσης και επεξεργασίας λυμάτων, και παροχής νερού για αγροτική χρήση, προς όλους τους τελικούς χρήστες/καταναλωτές/καλλιεργητές).

Το χρηματοοικονομικό κόστος περιλαμβάνει το κόστος κεφαλαίου, το λειτουργικό κόστος, το κόστος συντήρησης και το κόστος διοίκησης..

Το κόστος κεφαλαίου περιλαμβάνει:

- το αναλίσκόμενο ετήσιο πάγιο κεφάλαιο στη διαδικασία παραγωγής και παροχής των υπηρεσιών ύδατος,
- το κόστος ευκαιρίας του επενδεδυμένου κεφαλαίου, που είναι η απόδοση του κεφαλαίου σε εναλλακτικές τοποθετήσεις και ειδικότερα οι τόκοι των δανειακών κεφαλαίων και για τις πολυμετοχικές επιχειρήσεις, εύλογη ετήσια απόδοση των επιχειρηματικών κεφαλαίων που χρησιμοποιούν.

Το λειτουργικό κόστος περιλαμβάνει όλες τις απαραίτητες δαπάνες για την εύρυθμη λειτουργία κάθε οργανισμού ή μηχανισμού υπηρεσιών ύδατος. Το κόστος συντήρησης περιλαμβάνει τις δαπάνες για αναλώσιμα υλικά και εργασία, ώστε οι υπάρχουσες υποδομές να βρίσκονται σε καλή λειτουργική κατάσταση σε όλη την ωφέλιμη ζωή τους και να παρέχουν απρόσκοπτα τις υπηρεσίες για τις οποίες κατασκευάστηκαν. Το κόστος διοίκησης περιλαμβάνει τις δαπάνες που σχετίζονται με τη διοίκηση του φορέα παροχής της υπηρεσίας ύδατος, όπως του προσωπικού διοίκησης, της λειτουργίας του Διοικητικού Συμβουλίου, τις αμοιβές τρίτων συνεργατών, τα ενοίκια κεντρικών γραφείων.

Στις περιπτώσεις που οι πάροχοι δεν διακρίνουν όλες τις κατηγορίες χρηματοοικονομικού κόστους (κόστος κεφαλαίου, λειτουργικό κόστος - κόστος συντήρησης και κόστος διοίκησης), γίνεται εκτίμηση με βάση στοιχεία ομοειδών παρόχων υπό ανάλογες συνθήκες.

Για τον προσδιορισμό του Χρηματοοικονομικού Κόστους, ακολουθούνται η μεθοδολογία και οι ειδικές κατευθύνσεις της Γενικής Διεύθυνσης Υδάτων.

#### 7.3.2 Περιβαλλοντικό κόστος

Σύμφωνα με το άρθρο 3 του ν. 5037/2023 ορίζεται ότι:

*“Περιβαλλοντικό κόστος” είναι το κόστος της απόκλισης της κατάστασης των υδάτων από την καλή κατάσταση, η οποία απαιτείται για τη βιώσιμη χρήση του υδατικού πόρου σύμφωνα με τους περιβαλλοντικούς στόχους του άρθρου 4 του Π.Δ. 51/2007.*

Το Περιβαλλοντικό Κόστος προσδιορίζεται σε επίπεδο υδατικού συστήματος (ΥΣ) ή ανά ομάδα ΥΣ και προκύπτει από τον προσδιορισμό του κόστους των Συμπληρωματικών Μέτρων του Προγράμματος Μέτρων του Σχεδίου Διαχείρισης.

Περιβαλλοντικό Κόστος προκύπτει όταν υφίσταται έστω και μια από τις ακόλουθες συνθήκες στη ΛΑΠ:

- επιφανειακά ΥΣ με οικολογική κατάσταση κατώτερη της καλής,
- επιφανειακά ΥΣ με χημική κατάσταση κατώτερη της καλής,
- επιφανειακά ΥΣ με οικολογική ή/και χημική κατάσταση άγνωστη, και
- υπόγεια ΥΣ με κακή χημική κατάσταση που δεν οφείλεται σε φυσικά αίτια.

Για τον προσδιορισμό του Περιβαλλοντικού Κόστους, ακολουθούνται η μεθοδολογία και οι ειδικές κατευθύνσεις της Γενικής Διεύθυνσης Υδάτων.

### 7.3.3 Κόστος πόρου

Σύμφωνα με το άρθρο 3 του ν. 5037/2023 ορίζεται ότι:

*“Κόστος πόρου” είναι το κόστος άλλων εναλλακτικών χρήσεων του ύδατος, οι οποίες είναι αναγκαίες σε περίπτωση που το Υδατικό Σύστημα χρησιμοποιείται πέραν του ρυθμού της φυσικής του αναπλήρωσης.*

Το Κόστος Πόρου εκτιμάται σε επίπεδο υδατικού συστήματος (ΥΣ) ή ανά ομάδα ΥΣ και προκύπτει από τον προσδιορισμό του κόστους των Συμπληρωματικών Μέτρων του Προγράμματος Μέτρων του Σχεδίου Διαχείρισης.

Κόστος Πόρου προκύπτει όταν υφίσταται έστω και μια από τις ακόλουθες συνθήκες στη ΛΑΠ

- υπόγεια ΥΣ με “Κακή” ποσοτική κατάσταση,
- ελλιπής κάλυψη των αναγκών νερού των κύριων ανθρωπογενών χρήσεων, ειδικά όταν αυτή δεν οφείλεται σε σπατάλη των υδατικών πόρων, αλλά σε κακή διαχείρισή τους.

Για τον προσδιορισμό του Κόστους Πόρου, ακολουθούνται η μεθοδολογία και οι ειδικές κατευθύνσεις της Γενικής Διεύθυνσης Υδάτων.

## 7.4 ΤΟ ΧΡΗΜΑΤΟΟΙΚΟΝΟΜΙΚΟ ΚΟΣΤΟΣ ΥΠΗΡΕΣΙΩΝ ΥΔΑΤΟΣ ΚΑΙ Η ΑΝΑΚΤΗΣΗ ΤΟΥ ΣΤΟ ΥΔΑΤΙΚΟ ΔΙΑΜΕΡΙΣΜΑ

### 7.4.1 Υπηρεσία παροχής νερού ύδρευσης και υπηρεσία αποχέτευσης και επεξεργασίας λυμάτων

Η Υπηρεσία Ύδρευσης/Αποχέτευσης στο Υδατικό Διαμέρισμα Αττικής (ΥΔ Αττικής (ΕΛ06) στο εξής), το οποίο περιλαμβάνει μόνο μια ΛΑΠ, τη ΛΑΠ Λεκανοπεδίου Αττικής (ΛΑΠ ΕΛ0626) παρέχεται κυρίως από την ΕΥΔΑΠ Α.Ε. και σε κάποιες περιοχές παρέχεται είτε από τις Δημοτικές Επιχειρήσεις Ύδρευσης Αποχέτευσης (ΔΕΥΑ - ΝΠΔΔ κοινωφελούς χαρακτήρα, που εποπτεύονται από τους οικείους Δήμους και ιδρύθηκαν με το ν. 1069/1980)<sup>9</sup> είτε απευθείας από τις κεντρικές υπηρεσίες των Δήμων. Στο ΥΔ Αττικής (ΕΛ06) λειτουργούν σήμερα δύο Δ.Ε.Υ.Α., η Δημοτική Επιχείρηση Ύδρευσης, Αποχέτευσης Λουτρακίου – Αγ. Θεοδώρων (Δ.Ε.Υ.Α.Λ.ΑΓ.Θ.) και η Δημοτική Επιχείρηση Ύδρευσης, Αποχέτευσης και Τηλεθέρμανσης Λαυρεωτικής (Δ.Ε.Υ.Α.ΤΗ.Λ). Εκτός των Δήμων

<sup>9</sup> Ο ιδρυτικός νόμος των ΔΕΥΑ (ν. 1069/1980 τροποποιήθηκε από το ν. 4483/31.07.2017 (ΦΕΚ Α' 107) «Ρυθμίσεις για τον εκσυγχρονισμό του θεσμικού πλαισίου οργάνωσης και λειτουργίας των Δημοτικών Επιχειρήσεων Ύδρευσης Αποχέτευσης (Δ.Ε.Υ.Α.) - Ρυθμίσεις σχετικές με την οργάνωση, τη λειτουργία, τα οικονομικά και το προσωπικό των Ο.Τ.Α. - Ευρωπαϊκοί Όμιλοι Εδαφικής Συνεργασίας - Μητρώο Πολιτών και άλλες διατάξεις».

αρμοδιότητας της ΕΥΔΑΠ Α.Ε., και των παραπάνω δύο ΔΕΥΑ, για τις λουπές περιοχές είναι υπεύθυνοι οι εξής Δήμοι:

- Δήμος Βριλησίων
- Δήμος Κηφισιάς (για τις ΔΕ Ν. Ερυθραίας και Εκάλης)
- Δήμος Διονύσου
- Δήμος Ωρωπού
- Δήμος Παλλήνης
- Δήμος Κρωπίας
- Δήμος Ραφήνας-Πικερμίου
- Δήμος Μαραθώνος
- Δήμος Μαркоπούλου Μεσογαίας
- Δήμος Παιανίας
- Δήμος Σπάτων-Αρτέμιδος
- Δήμος Φυλής (εκτός της ΔΕ Ζεφυρίου που υδρεύεται απευθείας από την ΕΥΔΑΠ Α.Ε.)
- Δήμος Μάνδρας-Ειδυλλίας
- Δήμος Μεγαρέων (μικρό τμήμα της ΔΕ Νέας Περάμου, ο υπόλοιπος Δήμος από την ΕΥΔΑΠ Α.Ε.)
- Δήμος Σαρωνικού
- Δήμος Αγκιστρίου
- Δήμος Αίγινας
- Δήμος Σαλαμίνος

Το δίκτυο των περισσότερων παρόχων ενισχύεται με νερό προερχόμενο από την ΕΥΔΑΠ Α.Ε.. Στον πίνακα που ακολουθεί παρουσιάζεται η κατηγοριοποίηση των Δήμων της Αττικής βάσει της προέλευσης του νερού (ΕΥΔΑΠ Α.Ε. ή όχι) και του δικτύου διανομής (ΕΥΔΑΠ Α.Ε., ενίσχυση δικτύου ή μικτό σύστημα).



Πίνακας 7-1: Κατηγοριοποίηση Δήμων της Αττικής βάσει προέλευσης νερού και δικτύου διανομής

Κατηγορίες Δήμων	Δήμοι και Δημοτικές Ενότητες
<b>Δήμοι με απευθείας Ύδρευση από την ΕΥΔΑΠ Α.Ε.</b>	Αγ. Αναργύρων-Καματερού, Αγ. Βαρβάρας, Αγ. Δημητρίου, Αγ. Παρασκευής, Αθηναίων, Αιγάλεω, Αλίμου, Αμαρουσίου, Ασπροπύργου, Βούλας, Βάρης, Βουλιαγμένης (Δ. Βάρης-Βούλας-Βουλιαγμένης), Βύρωνα, Γαλατσίου, Γλυφάδας, Δάφνης-Υμηττού, Ελευσίνας, Ελληνικού-Αργυρούπολης, Ζεφύρι (Δ. Φυλής), Ζωγράφου, Ηλιούπολης, Ηρακλείου, Αχαρνών, Ίλιου, Καισαριανής, Καλλιθέας, Κερατσινίου-Δραπετσώνας, Κορυδαλλού, Λυκόβρυσης-Πεύκης, Μεταμόρφωσης, Μοσχάτου-Ταύρου, Ν. Ιωνίας, Ν. Σμύρνης, Νίκαιας-Αγ. Ι. Ρέντη, Παπάγου-Χολαργού, Πειραιά, Πεντέλης, Περάματος, Περιστερίου, Πετρούπολης, Π. Φαλήρου, Σαλαμίνας, Φιλαδέλφειας-Χαλκηδόνος, Φιλοθέης-Ψυχικού, Χαϊδαρίου, Χαλανδρίου, Μεγαρέων
<b>Περιοχές με ύδρευση μέσω Ενίσχυσης Δημοτικού Δικτύου (περιοχές που τροφοδοτεί η ΕΥΔΑΠ Α.Ε. δια μέσου Δήμου χωρίς ευθύνη και συμμετοχή στη λειτουργία του τοπικού εσωτερικού δικτύου)</b>	Άνω Λιόσια, Φυλή (Δ. Φυλής), Δήμος Βριλησίων, Δiónυσος, Άνοιξη, Αγ. Στέφανος, Κρυονέρι, Σταμάτα, Δροσιά, Ροδόπολη (Δ. Διονύσου), Εκάλη, Ν. Ερυθραία (Δ. Κηφισιάς), Κερατέα, Λαυρεωτική και Αγ. Κωνσταντίνος (Δ. Λαυρεωτικής), Κουβαράς, Ανάβυσσος, Παλαιά Φώκια, Σαρωνίδα (Δ. Σαρωνικού), Μάνδρα, Βίλια, Ερυθρές, Οινόη (Δ. Μάνδρας-Ειδυλλίας, ενίσχυση από το δίκτυο ύδρευσης της ΕΥΔΑΠ Α.Ε. και από το δίκτυο εξωτερικών υδραγωγείων της Εταιρείας Παγίων ΕΥΔΑΠ ΝΠΔΔ μέσω ταχυδιύλιστηρίου που βρίσκεται πλησίον του Κέντρου Περιφερειακού Ελέγχου Θήβας), Μαραθώνα, Ν. Μάρκη, Βαρνάβας, Γραμματικό (Δ. Μαραθώνα), Μαρκόπουλο Μεσογαίας, Παιανία (Δ. Παιανίας), Ραφήνας-Πικερμίου, Σπάτα-Λούτσα, Αρτέμιδα (Δ. Σπάτων-Αρτέμιδος), Ωρωπός, Κάλαμος, Μαλακάσα, Αφίδνες, Καπανδρίτι, Μαρκόπουλο Ωρωπού, Πολυδένδρι, Συκάμινο (Δ. Ωρωπού)
<b>Περιοχές με μικτό Σύστημα Ύδρευσης (περιοχές όπου κάποια τμήματα τα καλύπτει η ΕΥΔΑΠ Α.Ε. και άλλα τμήματα καλύπτονται είτε με ιδιωτικό δίκτυο είτε με ευθύνη του ΟΤΑ)</b>	Ανθούσα Γέρακας και Παλλήνη (Δ. Παλλήνης), Γλυκά Νερά (Δ. Παιανίας), Καλύβια Θορικού (Δ. Σαρωνικού), Κηφισιά (ΔΕ Κηφισιάς), Κρωπίας, Μέγαρο-Ν. Πέραμος (Δ. Μεγαρέων), Αχαρνές, Θρακομακεδόνες

Τμήματα των Δήμων Ωρωπού, Μάνδρας – Ειδυλλίας, Φυλής και Αχαρνών που υδρεύονται είτε απευθείας από την ΕΥΔΑΠ Α.Ε. είτε με ευθύνη των αντίστοιχων ΟΤΑ, ανήκουν στο ΥΔ Ανατολικής Στερεάς Ελλάδας (ΕΛ07). Ως εκ τούτου, μέρος των εκτιμήσεων, όπως αυτές προκύπτουν από την οικονομική ανάλυση, αποδίδονται στο ΕΛ07 και δεν λαμβάνονται υπόψη στις εκτιμήσεις για το ΕΛ06.

Οι συνολικές απολήψεις νερού από παρόχους για την κάλυψη των αναγκών ύδρευσης του ΕΛ06 (περιλαμβανομένων όλων των χρήσεων που εξυπηρετούνται από το δίκτυο ύδρευσης της ΛΑΠ ΕΛ0626, ήτοι οικιακής, βιομηχανικής και λουτών χρήσεων) ανέρχονται σε 416,72 hm<sup>3</sup>. Από τις απολήψεις αυτές, 382,84 hm<sup>3</sup> λαμβάνονται από Επιφανειακά Υδατικά Συστήματα του ΕΛ04 (ΥΔ Δυτικής Στερεάς Ελλάδας) μέσω της ΕΥΔΑΠ Α.Ε.

Σε αυτές τις απολήψεις προστίθενται απολήψεις από ιδιωτικές γεωτρήσεις για την κάλυψη τμήματος των βιομηχανικών αναγκών ύψους 8,04 hm<sup>3</sup>.

Το συνολικό χρηματοοικονομικό κόστος παροχής νερού ύδρευσης / αποχέτευσης στο ΥΔ Αττικής (ΕΛ06) (μη περιλαμβανομένου του κόστους των ιδιωτικών γεωτρήσεων) ανέρχεται σε 337.053.938€. Η ανάκτηση του χρηματοοικονομικού κόστους ύδρευσης / αποχέτευσης των παρόχων για όλες τις χρήσεις, σε επίπεδο ΥΔ ανέρχεται σε 96,76%, τα έσοδα σε 326.138.403€, όπως αυτά προσδιορίστηκαν στο Αναλυτικό Κείμενο Τεκμηρίωσης - Οικονομική Ανάλυση των χρήσεων ύδατος», με βάση τα διατιθέμενα στοιχεία και τη σχετική μεθοδολογική προσέγγιση.

Στους Πίνακες και το Διάγραμμα που ακολουθούν, παρουσιάζεται η ανάκτηση του χρηματοοικονομικού κόστους στη ΛΑΠ ΕΛ0626 (και στο ΥΔ Αττικής (ΕΛ06)) ανά χρήση και συνολικά.

Πίνακας 7-2: Ανάκτηση χρηματοοικονομικού κόστους ύδατος παροχής νερού ύδρευσης και υπηρεσίας αποχέτευσης και επεξεργασίας λυμάτων (όπου υφίστανται) στη ΛΑΠ ΕΙ0626 του ΥΔ Αττικής (ΕΙ06), 2020

ΛΑΠ ΕΙ0626 (ΕΙ06)	Εξουσιοδοτημένη κατανάλωση (m <sup>3</sup> )	Συνολικό Χρηματοοικονομικό Κόστος (€)	Μέσο Μοναδιαίο Χρηματοοικονομικό Κόστος (€/m <sup>3</sup> )	Συνολικά Έσοδα (€)	Μέσο Μοναδιαίο έσοδο (€/m <sup>3</sup> ) μη περιλαμβανομένου περιβ. τέλους	Ανάκτηση Συνολικού Χρηματοοικονομικού Κόστους (%)
Πάροχοι με διαθέσιμα στοιχεία κόστους και εσόδων	372.311.981	322.252.175	0,8655	313.953.362	0,8433	97,42%
Πάροχοι με ελλιπή ή χωρίς διαθέσιμα στοιχεία κόστους ή/και εσόδων (Σύνολο ΥΔ)	14.333.298	14.801.763	1,0327	12.185.042	0,8501	82,32%
<b>Σύνολο παρόχων</b>	<b>386.645.279</b>	<b>337.053.938</b>	<b>0,8717</b>	<b>326.138.403</b>	<b>0,8435</b>	<b>96,76%</b>
Σύνολο εξουσιοδοτημένης κατανάλωσης τελικών καταναλωτών μέσω παρόχων	<b>371.168.393</b>	<b>337.053.938</b>	<b>0,9081</b>	<b>326.138.403</b>	<b>0,8787</b>	<b>96,76%</b>
Ιδιωτικές γεωτρήσεις (μόνον παροχής νερού ύδρευσης)	8.038.201					100,00%
<b>Σύνολο Υδατικού Διαμερίσματος</b>	<b>394.683.480</b>					<b>96,83%</b>
Σύνολο (α) εξουσιοδοτημένης κατανάλωσης τελικών καταναλωτών μέσω παρόχων και (β) ιδιωτικών γεωτρήσεων	<b>379.206.594</b>					<b>96,83%</b>

Σημειώσεις:

1. Οι πάροχοι, χωρίς πλήρη στοιχεία, είναι αυτοί για τους οποίους δεν βρέθηκαν στοιχεία ούτε από το πληροφοριακό σύστημα, ούτε από τα ερωτηματολόγια ούτε από το διαδίκτυο. Τα επιμέρους στοιχεία λειτουργικού κόστους και κόστους κεφαλαίου για αυτούς τους παρόχους, υπολογίστηκαν με βάση μεσοσταθμισμένες τιμές των λοιπών παρόχων.
2. Η εξουσιοδοτημένη κατανάλωση στο σύνολο του ΕΙ06 περιλαμβάνει την εξουσιοδοτημένη κατανάλωση της ΕΥΔΑΠ Α.Ε. και την εξουσιοδοτημένη κατανάλωση των λοιπών παρόχων. Στην εξουσιοδοτημένη κατανάλωση της ΕΥΔΑΠ Α.Ε. περιλαμβάνει η ποσότητα της ενίσχυσης δικτύων των λοιπών παρόχων του ΕΙ06. Από την ποσότητα αυτή, η εξουσιοδοτημένη κατανάλωση που αντιστοιχεί στους τελικούς χρήστες είναι 40.460.104 m<sup>3</sup>. Η επιπλέον ποσότητα ίση με 15.476.886 m<sup>3</sup>, δεν αντιστοιχεί σε εξουσιοδοτημένη κατανάλωση των δημόσιων και των ΔΕΥΑ (αποτελεί απώλειες του δικού τους εσωτερικού δικτύου), είναι όμως εξουσιοδοτημένη κατανάλωση για την ΕΥΔΑΠ Α.Ε. και για το σύνολο του ΕΙ06 και περιλαμβάνεται στους «παρόχους με διαθέσιμα στοιχεία κόστους και εσόδων». Οπότε η συνολική εξουσιοδοτημένη κατανάλωση στο ΕΙ06 είναι ίση με [315.231.403 (ΕΥΔΑΠ Α.Ε.)] + [55.936.990 (λοιποί πάροχοι)] + 15.476.886 (λοιπή εξουσιοδοτημένη κατανάλωση ΕΥΔΑΠ Α.Ε.)] = 386.645.279 m<sup>3</sup>, από τα οποία φθάνουν σε τελικούς καταναλωτές 371.168.393 m<sup>3</sup>. Το συνολικό χρηματοοικονομικό κόστος για το ΕΙ06 προκύπτει από το άθροισμα του χρηματοοικονομικού κόστους της ΕΥΔΑΠ Α.Ε. και του χρηματοοικονομικού κόστους των λοιπών παρόχων μείον τα έσοδα της ΕΥΔΑΠ Α.Ε. που προκύπτουν από την ενίσχυση δικτύων των λοιπών παρόχων. Αντίστοιχα, τα συνολικά χρηματοοικονομικά έσοδα για το ΕΙ06 προκύπτουν από το άθροισμα των χρηματοοικονομικών εσόδων της ΕΥΔΑΠ Α.Ε. και των χρηματοοικονομικών εσόδων των λοιπών παρόχων μείον τα έσοδα της ΕΥΔΑΠ Α.Ε. που προκύπτουν από την ενίσχυση δικτύων των λοιπών παρόχων.

Πίνακας 7-3: Ανάκτηση χρηματοοικονομικού κόστους ύδατος παροχής νερού ύδρευσης και υπηρεσίας αποχέτευσης και επεξεργασίας λυμάτων (όπου υφίστανται) ανά κατηγορία παρόχων του ΥΑ Αττικής (ΕΙ06), 2020

ΛΑΠ ΕΙ0626 (ΕΙ06)	Εξουσιοδοτημένη καταναάλωση (m <sup>3</sup> )	Συνολικό Χρηματοοικονομικό Κόστος (€)	Μέσο Μοναδιαίο Χρηματοοικονομικό Κόστος (€/m <sup>3</sup> )	Συνολικά Έσοδα (€)	Μέσο Μοναδιαίο έσοδο (€/m <sup>3</sup> ) μη περιβαλλοντικού κόστους	Ανάκτηση Συνολικού Χρηματοοικονομικού Κόστους (%)
ΕΥΔΑΠ Α.Ε. (*)	399.749.211	332.852.626	0,8327	327.326.125	0,8188	<b>98,34%</b>
ΕΥΔΑΠ Α.Ε. ως πάροχος επιπέδου Β στο ΕΙ06	315.231.403			283.050.896	0,8979	
ΕΥΔΑΠ Α.Ε. ως πάροχος επιπέδου Α στο ΕΙ06	61.365.237			30.496.912	0,4970	
ΕΥΔΑΠ Α.Ε. ως πάροχος στο ΕΙ07	23.152.571			13.778.317	0,5951	
Πάροχοι ΔΕΥΑ με διαθέσιμα στοιχεία κόστους και εσόδων	6.139.688	8.098.172	1,3190	5.717.471	0,9312	<b>70,60%</b>
Πάροχοι Δήμοι με διαθέσιμα στοιχεία κόστους και εσόδων	35.464.004	31.076.361	0,8763	25.184.994	0,7102	<b>81,04%</b>
Πάροχοι με ελλιπή ή χωρίς διαθέσιμα στοιχεία κόστους ή/και εσόδων (Δήμοι)	14.333.298	14.801.763	1,0327	12.185.042	0,8501	<b>82,32%</b>
<b>Σύνολο παρόχων</b>	<b>386.645.279</b>	<b>337.053.938</b>	<b>0,8717</b>	<b>326.138.403</b>	<b>0,8435</b>	<b>96,76%</b>

Σημειώσεις:

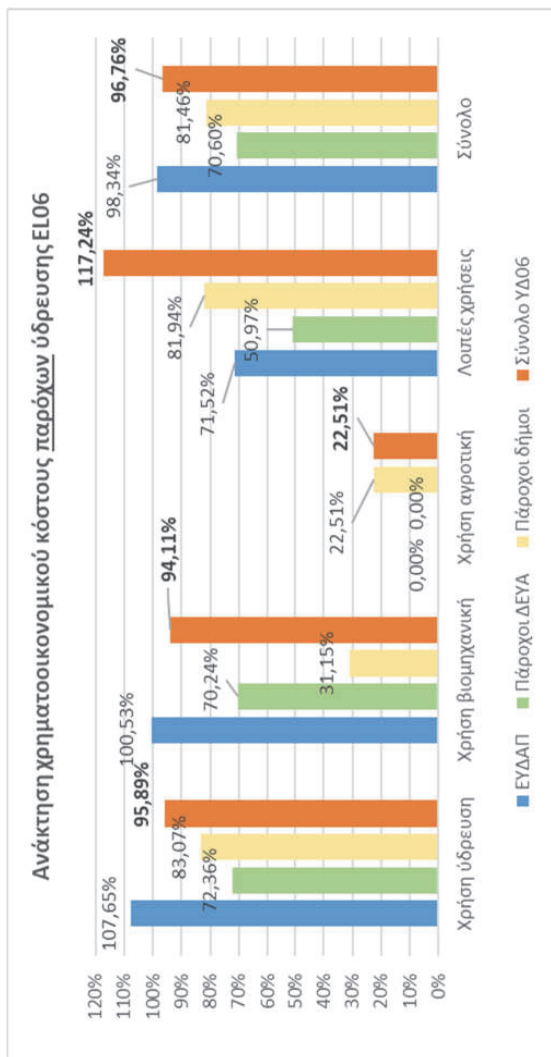
1. Η ΕΥΔΑΠ Α.Ε. δραστηριοποιείται στο ΕΙ06 και στο ΕΙ07 τόσο ως πάροχος επιπέδου Α (παρέχοντας νερό στους λοιπούς παρόχους για την ενίσχυση των δικτύων τους) όσο και ως πάροχος επιπέδου Β (παρέχοντας νερό απευθείας σε καταναλωτές). Για τον λόγο αυτό, παρουσιάζονται αρχικά τα συνολικά στοιχεία εξουσιοδοτημένης καταναάλωσης, χρηματοοικονομικού κόστους και εσόδων, ώστε να αποδοθεί ορθότερα ο βαθμός ανάκτησης του κόστους του νερού που αντιστοιχεί στην Εταιρεία και στη συνέχεια αναλύονται τα στοιχεία ανάλογα με το Υδατικό Διαμέρισμα και την ιδιότητα παρόχου επιπέδου Α ή Β.
2. Στοιχεία για τον επιμερισμό του κόστους της ΕΥΔΑΠ ανά λειτουργία ανάλογα με το Υδατικό Διαμέρισμα και την ιδιότητα παρόχου επιπέδου Α ή Β δεν ήταν διαθέσιμα και για αυτό τον λόγο δεν υπολογίζεται και αντίστοιχος βαθμός ανάκτησης.
3. Βλ. σημειώσεις [2] & [3] προηγούμενου Πίνακα 7-2.

**Πίνακας 7-4:** Ανάκτηση χρηματοοικονομικού κόστους ύδατος παροχής νερού ύδρευσης και υπηρεσίας αποχέτευσης και επεξεργασίας λυμάτων (όπου υφίστανται) ανά χρήση στο ΥΔ Αττικής (ΕΛ06), 2020

ΛΑΠ ΕΛ0626 (ΥΔ06)	Εξουσιοδοτημένη κατανάλωση (m <sup>3</sup> )	Συνολικό Χρηματοοικονομικό Κόστος (€)	Μέσο Μοναδιαίο Χρηματοοικονομικό Κόστος (€/m <sup>3</sup> )	Συνολικά Έσοδα (€)	Μέσο Μοναδιαίο Έσοδο (€/m <sup>3</sup> )	Ανάκτηση Συνολικού Χρηματοοικονομικού Κόστους (%)
Πάροχοι με διαθέσιμα στοιχεία κόστους και εσόδων(*)						
Υδρευση (οικιακή χρήση)	325.714.815	282.938.719	0,8687	273.308.814	0,8391	96,60%
Βιομηχανία	26.909.487	22.603.034	0,8400	21.271.692	0,7905	94,11%
Αγροτική χρήση (άρδευση)	137.076	231.458	1,6885	52.111	0,3802	22,51%
Λοιπές χρήσεις	19.550.124	16.478.965	0,8429	19.320.745	0,9882	117,24%
Πάροχοι χωρίς διαθέσιμα στοιχεία κόστους και εσόδων						
Υδρευση (οικιακή χρήση)	14.333.298	14.801.763	1,0327	12.185.042	0,8501	82,32%
Βιομηχανία	-	-	-	-	-	-
Αγροτική χρήση (άρδευση)	-	-	-	-	-	-
Λοιπές χρήσεις	-	-	-	-	-	-
<b>Σύνολο παρόχων</b>	<b>386.645.279</b>	<b>337.053.938</b>	<b>0,8717</b>	<b>326.138.403</b>	<b>0,8435</b>	<b>96,76%</b>
Ιδιωτικές γεωτρήσεις (μόνον παροχής νερού ύδρευσης)	8.038.201					100,00%
<b>Σύνολο Υδατικού Διαμερίσματος</b>	<b>394.683.480</b>					<b>96,83%</b>

Σημειώσεις:

- (\*) Οι περισσότεροι πάροχοι δεν διέθεσαν έσοδα ανά χρήση, παρά μόνο συνολικά έσοδα. Ως εκ τούτου, ο βαθμός ανάκτησης του κόστους για τις λοιπές χρήσεις εκτός έχει υπολογιστεί μόνο για τους παρόχους που διέθεσαν στοιχεία.
- Νερό για κτηνοτροφική χρήση παρέχεται από το δίκτυο ύδρευσης κυρίως μέσω της οικιακής χρήσης, οπότε περιλαμβάνεται στη χρήση «ύδρευση».
- Στη χρήση «Βιομηχανία» περιλαμβάνεται κυρίως το βιομηχανικό – επαγγελματικό τιμολόγιο της ΕΥΔΑΠ Α.Ε., που περιλαμβάνει και λοιπές επαγγελματικές χρήσεις εκτός της βιομηχανικής.
- Βλ. σημειώσεις [2] & [3] Πίνακα 7-2.



Σχήμα 7-1: Ανάκτηση χρηματοοικονομικού κόστους των παρόχων νερού ύδρευσης και υπηρεσίας αποχέτευσης και επεξεργασίας λυμάτων (όπου υφίσταται) στο ΥΔ Αττικής (ΕΛ06)

Από τις παραπάνω εκτιμήσεις, προκύπτει το συμπέρασμα ότι ο συνολικός βαθμός ανάκτησης του χρηματοοικονομικού κόστους στο ΕΛ06 είναι υψηλός, κυρίως επειδή ο σημαντικότερος πάροχος είναι η ΕΥΔΑΠ Α.Ε. Μικρότερους βαθμούς ανάκτησης παρουσιάζουν τόσο οι ΔΕΥΑ όσο και οι Δήμοι, κυρίως λόγω των τιμολογιακών πολιτικών τους. Εκτιμάται επομένως, ότι εφόσον ολοκληρωθούν οι μελέτες κοστολόγησης – τιμολόγησης των παρόχων, κάποιες εκ των οποίων βρίσκονται υπό υλοποίηση, ο βαθμός ανάκτησης και για τους παρόχους αυτούς θα βελτιωθεί.

Ο συνολικός βαθμός ανάκτησης εξαρτάται κυρίως από τη χρήση ύδρευση, όχι μόνο επειδή είναι η κύρια χρήση στο Υδατικό Διαμέρισμα αλλά και επειδή δεν υπάρχουν επαρκή στοιχεία για την εκτίμηση του βαθμού ανάκτησης των άλλων χρήσεων.

#### 7.4.2 Υπηρεσία παροχής νερού για αγροτική χρήση

Στο ΥΔ Αττικής (ΕΛ06)/ ΛΑΠ ΕΛ0626 δεν υφίστανται συλλογικοί φορείς που παρέχουν νερό για αγροτική χρήση (ΓΟΕΒ/ΤΟΕΒ). Μικρές ποσότητες νερού διανέμονται από κάποιους ΟΤΑ και ΔΕΥΑ (και έχουν περιληφθεί στους υπολογισμούς για τις υπηρεσίες ύδρευσης), το μεγαλύτερο όμως ποσοστό του νερού για αγροτική χρήση προέρχεται από ιδιωτικές ατομικές ή συλλογικές γεωτρήσεις. Στις περιπτώσεις αυτές, δεν γίνεται υπολογισμός του Χρηματοοικονομικού Κόστους, αφού το κόστος αυτό αναλαμβάνεται από τους ίδιους τους ιδιώτες που πραγματοποιούν και λειτουργούν τις υδροληψίες τους, οπότε υφίσταται πλήρης ανάκτηση του. Παρ' όλα αυτά η χρήση νερού από ιδιωτικές υδροληψίες δύναται να προκαλεί περιβαλλοντικό κόστος ή / και κόστος πόρου.

Οι συνολικές απολήψεις νερού για άρδευση στη ΛΑΠ ΕΛ0626 (και στο ΥΔ Αττικής (ΕΛ06)) ανέρχονται σε 65,4 hm<sup>3</sup> ανά έτος, με το 100% αυτών να αφορά απολήψεις από υπόγεια Υδατικά Συστήματα. Εξ αυτών μόνο το 0,23% γίνεται από τους ΟΤΑ, ενώ το υπόλοιπο 99,77% γίνεται από ιδιωτικές γεωτρήσεις. Για τις ιδιωτικές γεωτρήσεις, θεωρείται ότι το χρηματοοικονομικό κόστος ανακτάται σε επίπεδο 100% αφού το κόστος αυτό αναλαμβάνεται από τους ίδιους τους ιδιώτες που πραγματοποιούν και λειτουργούν τις υδροληψίες τους. Επομένως, το σύνολο του χρηματοοικονομικού κόστους για αγροτική χρήση ανακτάται ουσιαστικά σε επίπεδο 100%.

Οι συνολικές απολήψεις νερού για κτηνοτροφία ανέρχονται σε 1,52 hm<sup>3</sup> ανά έτος, με το 100% αυτών να αφορά απολήψεις από υπόγεια Υδατικά Συστήματα και, δεδομένου ότι οι ανάγκες της κτηνοτροφίας καλύπτονται από το δίκτυο ύδρευσης (κυρίως μέσω οικιακών συνδέσεων), έχουν ληφθεί υπόψη στους υπολογισμούς για το δίκτυο ύδρευσης.

#### 7.4.3 Υπηρεσία παροχής νερού για βιομηχανική χρήση

Στο ΕΛ06, η βιομηχανική χρήση καλύπτεται εν μέρει από τους παρόχους νερού ύδρευσης (μέσω του δικτύου ύδρευσης) και εν μέρει από ιδιωτικές γεωτρήσεις.

Οι συνολικές απολήψεις νερού για βιομηχανική χρήση από παρόχους στο ΕΛ06 εκτιμώνται σε 20,2 hm<sup>3</sup> ανά έτος. Οι απολήψεις νερού από ιδιωτικές γεωτρήσεις για βιομηχανική χρήση ανέρχονται σε 8,04 hm<sup>3</sup>, οπότε το σύνολο των απολήψεων για βιομηχανική χρήση ανέρχεται σε 28,24 hm<sup>3</sup> ανά έτος, ενώ οι υπολογισμένες βιομηχανικές ανάγκες είναι 15,2 hm<sup>3</sup><sup>(10)</sup>.

Ο βαθμός ανάκτησης του χρηματοοικονομικού κόστους (των παρόχων) για τη βιομηχανική χρήση παρουσιάζεται στο Σχήμα 7-1 και είναι 94,48% για το σύνολο της ΛΑΠ και του ΥΔ. Σημειώνεται ότι ο βαθμός αυτός εξαρτάται κυρίως από το αντίστοιχο μέγεθος της ΕΥΔΑΠ Α.Ε., (βλ. και υποσημείωση 11). Για τις ιδιωτικές γεωτρήσεις, θεωρείται ότι το χρηματοοικονομικό κόστος ανακτάται σε επίπεδο 100% αφού το κόστος αυτό αναλαμβάνεται από τους ίδιους τους ιδιώτες που πραγματοποιούν και λειτουργούν τις υδροληψίες τους. Ο μεσοσταθμισμένος βαθμός ανάκτησης για το σύνολο του

*10 Οι θεωρητικά υπολογισθείσες βιομηχανικές ανάγκες διαφέρουν από την τιμολογημένη κατανάλωση, δεδομένου ότι αυτή αποδίδεται κυρίως στην ΕΥΔΑΠ, η οποία δεν διαχωρίζει το βιομηχανικό από το επαγγελματικό τιμολόγιο και την αντίστοιχη κατανάλωση.*



νερού (ιδιωτικές γεωτρήσεις και πάροχοι) είναι 96,83% και εκτιμάται με βάση τις σχετικές ανάγκες, όπως έχουν υπολογιστεί θεωρητικά.

## 7.5 ΠΕΡΙΒΑΛΛΟΝΤΙΚΟ ΚΟΣΤΟΣ ΚΑΙ ΚΟΣΤΟΣ ΠΟΡΟΥ

### 7.5.1 Περιβαλλοντικό κόστος και κόστος πόρου στην περίοδο 2015-2020

Οι πάροχοι υπηρεσιών ύδατος κατά την 1<sup>η</sup> Αναθεώρηση των Σχεδίων διαχείρισης (έτη 2015-2020) υποχρεούνται να προσδιορίσουν το τιμολόγιό τους, λαμβάνοντας υπόψη, το περιβαλλοντικό κόστος και το κόστος πόρου.

#### Περιβαλλοντικά τέλη

Σύμφωνα δε με το άρθρο 3 του ν. 5037/2023 ως «Περιβαλλοντικό τέλος» ορίζεται η οικονομική συνεισφορά του τελικού χρήστη, ανά κυβικό μέτρο καταναλωθέντος ύδατος, που αντιστοιχεί στο περιβαλλοντικό κόστος και στο κόστους πόρου. Στον υπολογισμό του περιβαλλοντικού τέλους δεν προσμετράται το κόστος αποκατάστασης της περιβαλλοντικής ζημίας, το οποίο διέπεται από τις διατάξεις του Π.Δ. 148/2009.

Για το ΥΔ Αττικής (ΕΛ06), έχουν εκδοθεί σχετικές αποφάσεις της Αποκεντρωμένης Διοίκησης ως ακολούθως.

**Πίνακας 7-5: Εκδοθείσα απόφαση καθορισμού και εκτίμηση ανάκτησης περιβαλλοντικού και κόστους πόρου στο ΥΔ Αττικής (ΕΛ06), 2020**

Περιβαλλοντικό και κόστος πόρου (€) ανά κυβικό μέτρο νερού και ανά χρήση ύδατος			
	Υδρευση (οικιακή χρήση)	Αγροτική χρήση (γεωργία-κτηνοτροφία)	Βιομηχανία
<b>ΛΑΠ Αττικής (ΕΛ0626)</b>			
<b>Αριθμός απόφασης</b>	Α.Π.: οικ. 94598/331 της 05-11-2020 (ΑΔΑ: 6 ΨΨΚΟΡ1Κ-Θ70)		
<b>Ετήσιο Μοναδιαίο κόστος (€/m<sup>3</sup>)</b>	0,0028707	0,0037270	0,0025875

### 7.5.2 Εκτίμηση περιβαλλοντικού κόστους

Το περιβαλλοντικό κόστος, στο πλαίσιο της 2<sup>ης</sup> αναθεώρησης του ΣΔΛΑΠ υπολογίζεται με βάση τις συνολικές απολήψεις που αντιστοιχούν στους χρήστες της ΛΑΠ Αττικής, και αφορά τόσο στους χρήστες που προμηθεύονται είτε άμεσα είτε έμμεσα (μέσω των Δήμων) νερό από την ΕΥΔΑΠ Α.Ε., όσο και τους χρήστες που δεν προμηθεύονται νερό από την ΕΥΔΑΠ Α.Ε., όπως και τους ιδιώτες που αξιοποιούν ιδιωτικές γεωτρήσεις (βιομηχανία και άρδευση).

Κατά την 2<sup>η</sup> αναθεώρηση του ΣΔΛΑΠ, εκτιμάται ότι στη ΛΑΠ Αττικής υφίστανται όλες οι συνθήκες για τον υπολογισμό του περιβαλλοντικού κόστους, δεδομένου ότι υπάρχουν επιφανειακά ΥΣ με οικολογική ή/και χημική κατάσταση κατώτερη της καλής ή άγνωστη και υπόγεια ΥΣ με κακή χημική κατάσταση. Το συνολικό περιβαλλοντικό κόστος σε επίπεδο ΥΔ και ΛΑΠ για την περίοδο 2024-2027 εκτιμάται σε 948.400 €.

**Πίνακας 7-6: Περιβαλλοντικό κόστος στη ΛΑΠ Αττικής (ΕΛ0626) του ΥΔ Αττικής (ΕΛ06), 2024-2027**

ΛΑΠ	Ετήσιο	Μοναδιαίο (€/m <sup>3</sup> )
ΛΑΠ Αττικής (ΕΛ0626)	237.100	0,0004837

Πίνακας 7-7: Κατανομή περιβαλλοντικού κόστους ανά χρήση ύδατος στη ΛΑΠ Αττικής (ΕΛ0626) του ΥΔ Αττικής (ΕΛ06), 2024-2027

ΛΑΠ Αττικής (ΕΛ0626) και σύνολο ΥΔ	Υδρευση	Αγροτική χρήση (γεωργία – κτηνοτροφία)	Βιομηχανία
Συμμετοχή χρήσης (%) στο συνολικό ετήσιο κόστος	80,66%	13,58%	5,76%
Ετήσιο κόστος ανά χρήση (€)	191.238	32.199	13.663
Ετήσιο μοναδιαίο κόστος (€/m <sup>3</sup> )	0,0004837	0,0004837	0,0004837

### 7.5.3 Εκτίμηση κόστους πόρου

Το κόστος πόρου στο πλαίσιο της 2<sup>ης</sup> αναθεώρησης του ΣΔΛΑΠ υπολογίζεται με βάση τις συνολικές απολήψεις που αντιστοιχούν στους χρήστες της ΛΑΠ Αττικής, ανεξάρτητα από την προέλευση του νερού. Εκτιμήθηκε ότι στη ΛΑΠ Αττικής υφίσταντο όλες οι συνθήκες για τον υπολογισμό του κόστους πόρου, δεδομένου ότι υπάρχουν υπόγεια ΥΣ με κακή ποσοτική κατάσταση. Το συνολικό κόστος πόρου σε επίπεδο ΥΔ και ΛΑΠ για την περίοδο 2024-2027 εκτιμήθηκε σε 372.000€.

Πίνακας 7-8: Κόστος πόρου στη ΛΑΠ Αττικής (ΕΛ0626) του ΥΔ Αττικής (ΕΛ06), 2024-2027

ΛΑΠ	Ετήσιο	Μοναδιαίο (€/m <sup>3</sup> )
ΛΑΠ Αττικής (ΕΛ0626)	93.000	0,0001897

Πίνακας 7-9: Κατανομή κόστους πόρου ανά χρήση ύδατος στη ΛΑΠ Αττικής (ΕΛ0626), 2024-2027

ΛΑΠ Αττικής (ΕΛ0626) και σύνολο ΥΔ	Υδρευση	Αγροτική χρήση (γεωργία – κτηνοτροφία)	Βιομηχανία
Συμμετοχή χρήσης (%) στο συνολικό ετήσιο κόστος	15,61%	83,27%	1,12%
Ετήσιο κόστος ανά χρήση (€)	14.518	77.444	1.037
Ετήσιο μοναδιαίο κόστος (€/m <sup>3</sup> )	0,00004	0,00116	0,00004

## 8 ΠΕΡΙΒΑΛΛΟΝΤΙΚΟΙ ΣΤΟΧΟΙ – ΕΞΑΙΡΕΣΕΙΣ

### 8.1 ΚΑΘΟΡΙΣΜΟΣ ΠΕΡΙΒΑΛΛΟΝΤΙΚΩΝ ΣΤΟΧΩΝ

#### 8.1.1 Γενικά

Το άρθρο 4 της Οδηγίας 2000/60/ΕΚ προβλέπει τον καθορισμό περιβαλλοντικών στόχων για τα επιφανειακά και υπόγεια ύδατα, καθώς και τις προστατευόμενες περιοχές, οι οποίοι θα πρέπει να τίθενται ανά υδατικό σύστημα. Για τα ιδιαίτερος τροποποιημένα και τεχνητά υδατικά συστήματα (ΙΤΥΣ / ΤΥΣ), τα οποία καθορίζονται βάσει ειδικών κριτηρίων, η Οδηγία θέτει ειδικούς στόχους.

Οι κύριοι περιβαλλοντικοί στόχοι της Οδηγίας είναι πολλαπλοί και περιλαμβάνουν τα ακόλουθα στοιχεία:

- Πρόληψη της υποβάθμισης της κατάστασης των επιφανειακών και υπόγειων υδάτων και προστασία, αναβάθμιση και αποκατάσταση όλων των υδάτων
- Επίτευξη καλής κατάστασης, δηλαδή καλής οικολογικής κατάστασης (ή δυναμικού) και καλής χημικής κατάστασης των επιφανειακών υδάτων και καλής χημικής και καλής ποσοτικής κατάστασης των υπογείων υδάτων
- Προοδευτική μείωση της ρύπανσης από τις ουσίες προτεραιότητας και την παύση ή τη σταδιακή εξάλειψη των εκπομπών, των απορρίψεων και των διαρροών επικινδύνων ουσιών προτεραιότητας στα επιφανειακά ύδατα και την πρόληψη και τον περιορισμό της διοχέτευσης ρύπων στα υπόγεια ύδατα
- Αναστροφή κάθε σημαντικής, ανοδικής τάσης των ρύπων στα υπόγεια ύδατα
- Επίτευξη των προτύπων και των στόχων για τις προστατευόμενες περιοχές

Η Οδηγία θέτει ως στόχο να επιτευχθεί η καλή κατάσταση ή το καλό οικολογικό δυναμικό για το 100% των ΥΣ έως το 2015 ή αργότερα, αν συντρέχουν συγκεκριμένοι λόγοι εξαιρέσεων. Ο στόχος της καλής κατάστασης θα πρέπει να επιβεβαιώνεται από τα δεδομένα του προγράμματος παρακολούθησης. Μπορεί να υπάρξουν ΥΣ για τα οποία ο στόχος της καλής κατάστασης δεν επιβεβαιώνεται πλέον από τα δεδομένα του δικτύου παρακολούθησης ή τα δεδομένα καταδεικνύουν ότι η εξαίρεση δεν είναι πια απαραίτητη στην παρούσα αναθεώρηση των ΣΔΛΑΠ.

Νέοι κανόνες για την αξιολόγηση της χημικής κατάστασης έχουν εισαχθεί με την Οδηγία 2013/39/ΕΕ για τις ουσίες προτεραιότητας. Η επίτευξη της καλής χημικής κατάστασης με τη συνεκτίμηση των νέων κανόνων αξιολόγησης (νέες παράμετροι και νέα πρότυπα ποιότητας) ορίζεται το 2027 όταν η κατάσταση υποβαθμιστεί λόγω της εφαρμογής των νέων κανόνων αξιολόγησης, που επιφέρει η Οδηγία. Στο πλαίσιο της 3ης αναθεώρησης των ΣΔΛΑΠ είναι δυνατή η παράταση των προθεσμιών για την επίτευξη καλής χημικής έως το 2033 για τις ουσίες με αριθμό 2, 5, 15, 20, 22, 23 και 28 της Οδηγίας 2013/39/ΕΕ (ουσίες για τις οποίες ορίζονται αναθεωρημένα, αυστηρότερα ΠΠΠ) για οποιονδήποτε λόγο, συμπεριλαμβανομένων του «δυσανάλογου κόστους» και της «τεχνικής εφικτότητας».

Συνοψίζοντας, για τις περιπτώσεις όπου η καλή κατάσταση/δυναμικό δεν μπορεί να επιτευχθεί μετά τους 3 κύκλους των 6 ετών που τελειώνουν με αυτόν τον κύκλο 2022-2027, οι εξαιρέσεις που παραμένουν δυνατές (πέρα από την ιδιαίτερη περίπτωση για την καλή χημική κατάσταση που αναφέρεται παραπάνω) είναι επομένως ως εξής:

- παράταση της προθεσμίας, σε περίπτωση επίτευξης του στόχου πέραν του του 3ου κύκλου (2027), αποκλειστικά για λόγους «φυσικών συνθηκών», υπό την προϋπόθεση ότι έχουν τεθεί σε εφαρμογή όλα τα απαραίτητα μέτρα για την επίτευξη καλής κατάστασης και εφαρμόζονται μέχρι το τέλος του 3ου κύκλου και ότι η ζητούμενη παράταση είναι σχετική μόνο με τον χρόνο απόκρισης του μέσου και αυτό είναι ανεξάρτητο από τον αριθμό των κύκλων που απαιτούνται για την επίτευξη της καλής κατάστασης (άρθρο 4.4),

- καθορισμός «λιγότερο αυστηρών στόχων» με βάση κατάλληλα, προφανή και διαφανή κριτήρια (άρθρο 4.5),
- εφαρμογή του άρθρου 4.6 το οποίο προβλέπει, υπό ορισμένες προϋποθέσεις, τη δυνατότητα προσωρινής υποβάθμισης της κατάστασης των ΥΣ σε ορισμένες περιπτώσεις, οι οποίες είναι εξαιρετικές ή δεν μπορούσαν ευλόγως να έχουν προβλεφθεί,
- εφαρμογή του άρθρου 4.7, όπως αναλύεται στο Μέρος Β της μεθοδολογίας των εξαιρέσεων.
- Προκειμένου να προσδιοριστούν τα ΥΣ που ενδέχεται να υπόκεινται σε εξαίρεση με καθορισμό λιγότερο αυστηρών στόχων πρέπει:
  - ένα ή περισσότερα ποιοτικά στοιχεία να είναι σε μέτρια, ελλιπή ή κακή κατάσταση στην πιο πρόσφατη αξιολόγηση.
  - ο κίνδυνος μη επίτευξης των στόχων της καλής κατάστασης στο τέλος του 2027 οφείλεται αποδεδειγμένα σε ανθρώπινες δραστηριότητες.
  - τα μέτρα που προβλέπονται στο πρόγραμμα μέτρων 2022-2027 για την επίτευξη καλής κατάστασης το 2027 είναι τεχνικά ανέφικτα ή με δυσανάλογο κόστος, να ολοκληρωθούν μέχρι το 2027.

Αυτή η εξαίρεση από τον στόχο καλής κατάστασης αντιστοιχεί σε έναν στόχο «ενδιάμεσης» κατάστασης έως το 2027 για ένα συγκεκριμένο ποιοτικό στοιχείο. Δεν θέτει υπό αμφισβήτηση τον στόχο της επίτευξης καλής κατάστασης μακροπρόθεσμα για όλα τα υδατικά συστήματα, αλλά αυτός ο στόχος θα πρέπει να τεθεί σε μια πιο μακροπρόθεσμη τροχιά.

Ένας λιγότερο αυστηρός στόχος δεν σημαίνει διακοπή της δράσης: απαιτεί τον προσδιορισμό των μέτρων που θα εφαρμοστούν κατά τον κύκλο 2022-2027 για τη μείωση των επιπτώσεων των σημαντικών πιέσεων και την επίτευξη του ενδιάμεσου στόχου προς την καλή κατάσταση σε ρεαλιστικό και εφικτό χρονικό διάστημα. Όλα τα μέτρα που συμβάλλουν στη βελτίωση της κατάστασης του σχετικού ΥΣ πρέπει επομένως να κινητοποιηθούν, εάν είναι απαραίτητο με την κατανομή τους σε πολλούς κύκλους των 6 ετών.

Στην 2η Αναθεώρηση των ΣΔΛΑΠ, μπορούν να τεθούν λιγότερο αυστηροί περιβαλλοντικοί στόχοι στις περιπτώσεις που η επίτευξη των περιβαλλοντικών στόχων είναι τεχνικά ανέφικτη ή με δυσανάλογο κόστος, τηρώντας όλες τις ακόλουθες προϋποθέσεις:

- οι ανάγκες που καλύπτονται από την ανθρώπινη δραστηριότητα που επηρεάζει την κατάσταση των ΥΣ δεν μπορούν να καλυφθούν με άλλα μέσα που έχουν λιγότερες περιβαλλοντικές επιπτώσεις ή να υλοποιηθούν με κόστος που δεν είναι δυσανάλογο,
- οι εξαιρέσεις από τους στόχους οφείλονται αυστηρά στην φύση των ανθρώπινων δραστηριοτήτων ή τη ρύπανση,
- οι εξαιρέσεις δεν επιφέρουν περαιτέρω επιδείνωση της κατάστασης του ΥΣ.

Ο καθορισμός ενός λιγότερο αυστηρού στόχου πρέπει να αιτιολογείται με βάση την τεχνική εφικτότητα ή το δυσανάλογο κόστος και με τον προσδιορισμό των ποιοτικών στοιχείων της οικολογικής, χημικής ή ποσοτικής κατάστασης ενός ΥΣ για τα οποία δεν μπορεί να επιτευχθεί το όριο για την καλή κατάσταση. Οι εξαιρέσεις αφορούν μόνο αυτό (ή αυτά) τα ποιοτικά στοιχεία. Ο στόχος της καλής κατάστασης ή του καλού δυναμικού διατηρείται για τα λοιπά ποιοτικά στοιχεία του ΥΣ. Οι λιγότερο αυστηροί στόχοι αναθεωρούνται στην επόμενη ενημέρωση του ΣΔΛΑΠ, δηλαδή το 2027.

Με βάση το ανωτέρω πλαίσιο, εντοπίζονται τα ΥΣ:

- τα οποία ταξινομήθηκαν σε καλή κατάσταση το 2015 ή το 2021.
- τα οποία θα πετύχουν την καλή κατάσταση στα τέλη του 2027 (άρθρο 4.4).
- τα οποία θα πετύχουν την καλή κατάσταση μετά το 2027, με την επιφύλαξη παράτασης προθεσμίας λόγω «φυσικών συνθηκών» (άρθρο 4.4).

- τα οποία δεν θα πετύχουν καλή κατάσταση μέχρι το τέλος του 2027 και για τα οποία προτείνονται λιγότερο αυστηροί στόχοι στο τέλος του 2027, επειδή ο αντίκτυπος των πιέσεων που περιορίζουν την επίτευξη καλής κατάστασης θα συνεχιστεί και μετά το 2027 (άρθρο 4.5).
- τα οποία δεν πέτυχαν την καλή κατάσταση μέχρι το τέλος του 2021, επειδή κατά την διάρκεια του κύκλου 2017-2021 έλαβε χώρα κάποιο απρόβλεπτο γεγονός (φυσική καταστροφή ή ατύχημα) (άρθρο 4.6).
- τα οποία δεν θα πετύχουν την καλή κατάσταση μέχρι το τέλος του 2027 λόγω νέων έργων/ δραστηριοτήτων βιώσιμης ανάπτυξης (άρθρο 4.7).

Για όλα τα ΥΣ που δεν έχουν επιτύχει καλή κατάσταση από το 2015 ή το 2021, η αιτιολόγηση της "τεχνικής εφικτότητας" (άρθρο 4.4 ή άρθρο 4.5) δύναται να έχει εφαρμογή στις ακόλουθες περιπτώσεις:

- Έλλειψη γνώσης της αιτίας της υποβάθμισης.
- Δεν υπάρχουν γνωστά μέτρα για την μείωση των υφιστάμενων πιέσεων στο ΥΣ.
- Απουσία τεχνογνωσίας (π.χ. τεχνολογία που δεν είναι ακόμα διαθέσιμη, έρευνα σε εξέλιξη) ή «οικονομικά αποδοτικής» τεχνογνωσίας (κατόπιν ανάλυσης κόστους-αποτελεσματικότητας) για την μείωση των υφιστάμενων πιέσεων στο ΥΣ.
- Έλλειψη Φορέα Έργου (ευθύνης, κυριότητας).
- Ύπαρξη Φορέα Έργου, αλλά το μέτρο θα πρέπει να συνεχιστεί και πέραν του κύκλου 2022-2027 (π.χ. η πολυπλοκότητα των μέτρων δεν επιτρέπει την ολοκλήρωσή τους εντός του χρονικού πλαισίου του κύκλου).
- Ύπαρξη Φορέα Έργου, αλλά οι καθυστερήσεις που συνδέονται με προκαταρκτικές μελέτες διοικητικές διαδικασίες ή διαβουλεύσεις επιμηκύνουν τη διάρκεια της δράσης πέραν του κύκλου.

Ο λόγος «φυσικές συνθήκες» επικαλείται ειδικότερα για να ληφθεί υπόψη ο απαιτούμενος χρόνος ώστε τα μέτρα, αφού εφαρμοστούν, να επιφέρουν τις επιθυμητές επιπτώσεις:

- για τα επιφανειακά νερά, είναι ο χρόνος υστέρησης για την αποκατάσταση της κατάστασης των επιφανειακών ΥΣ ο οποίος μπορεί να εξαρτάται από το χρόνο υστέρησης επιμέρους ποιοτικών στοιχείων (π.χ. χρόνος υστέρησης για τη μείωση της ρύπανσης μετά την εφαρμογή των μέτρων), αλλά και στις αλληλεξαρτήσεις τους (π.χ. χρόνος υστέρησης για τον εκ νέου αποικισμό των ειδών μετά από την αποκατάσταση υδρομορφολογικών διεργασιών και οικοτόπων).
- για τα υπόγεια ύδατα, είναι ο χρόνος απόκρισης του περιβάλλοντος που απαιτείται για να επιτευχθεί καλή χημική κατάσταση. Περιλαμβάνει τους χρόνους μετανάστευσης των ρύπων στο έδαφος, στην ακόρεστη ζώνη και στον υδροφόρο ορίζοντα, αφού ληφθούν τα μέτρα μείωσης εισαγωγής ρύπων (νιτρικά άλατα, προϊόντα φυτοπροστασίας, επικίνδυνες ουσίες κ.λπ.). Περιλαμβάνει επίσης τον χρόνο που απαιτείται για να επιτευχθεί η καλή κατάσταση στην ποσότητα των ΥΣ, εφόσον έχουν ληφθεί τα μέτρα προσαρμογής των απολήψεων.
- Ο λόγος «δυσανάλογο κόστος» επικαλείται στις περιπτώσεις που το προκύπτον κόστος για την επίτευξη καλής κατάστασης/καλού οικολογικού δυναμικού είναι δυσανάλογο δηλαδή, είναι πολύ υψηλό σε σύγκριση με ένα συγκεκριμένο σημείο αναφοράς. Υπάρχουν δύο πιθανά πρότυπα σύγκρισης επί του παρόντος: το κόστος μπορεί να είναι πολύ υψηλό είτε (i) σε σχέση με τις θετικές επιπτώσεις, δηλαδή τα οφέλη των σχεδιαζόμενων μέτρων για τη βελτίωση της κατάστασης των υδάτων (ανάλυση κόστους-οφέλους, CBA) ή (ii) σε σχέση με τη διαθεσιμότητα οικονομικών πόρων των δημόσιων ή ιδιωτικών φορέων που πρέπει να επωμιστούν το κόστος (οικονομική προσιτότητα).

### 8.1.2 Στόχοι για τα επιφανειακά ΥΣ

Στο πλαίσιο της 2<sup>ης</sup> Αναθεώρησης, οι στόχοι που τέθηκαν για τα επιφανειακά ΥΣ με βάση τα ανωτέρω περιλαμβάνουν τα ακόλουθα:

Για τα επιφανειακά ύδατα με καλή ή υψηλή κατάσταση ή καλό οικολογικό δυναμικό και καλή χημική κατάσταση τίθεται ως περιβαλλοντικός στόχος η μη υποβάθμιση τους.

- Για τα επιφανειακά ύδατα με κατάσταση/δυναμικό κατώτερη της καλής, τίθεται ως περιβαλλοντικός στόχος η αναβάθμιση τους μέσω της εφαρμογής του Προγράμματος Μέτρων. Επιπλέον, αξιολογείται κατά περίπτωση η πιθανότητα μη έγκαιρης επίτευξης των στόχων μέχρι το 2027, συνεκτιμώντας την ένταση και το είδος της πίεσης που δέχονται τα υδατικά συστήματα, σε συνδυασμό με τα ανωτέρω αναφερόμενα σχετικά με τον τρόπο καθορισμού των στόχων και εξετάζεται η τήρηση των προϋποθέσεων για την υπαγωγή τους στις εξαιρέσεις του άρθρου 4.4 της Οδηγίας 2000/60/ΕΚ.
- Για όλα τα ποτάμια υδατικά συστήματα που έχουν προσδιοριστεί ως Ιδιαιτέρως Τροποποιημένα Υδατικά Συστήματα (μη περιλαμβανομένων των ποτάμιων ταμειυτήρων), τίθεται ως στόχος για το 2027, η επίτευξη του καλού οικολογικού δυναμικού. Η επίτευξη του στόχου αυτού προϋποθέτει την ολοκλήρωση όλων των μέτρων/έργων ανακούφισης των υδρομορφολογικών αλλοιώσεων που έχουν οριστεί για κάθε ένα από αυτά και εντάσσονται στο πρόγραμμα μέτρων.
- Τα μικρά στοιχεία επιφανειακών υδάτων που δεν προσδιορίζονται ως επιφανειακά υδατικά συστήματα, προστατεύονται από τις κείμενες διατάξεις περί προστασίας του περιβάλλοντος όπως ισχύουν σήμερα και λαμβάνονται τα απαιτούμενα μέτρα και περιορισμοί, ώστε να επιτευχθούν οι στόχοι της Οδηγίας για τα υδατικά συστήματα στα οποία είναι άμεσα ή έμμεσα συνδεδεμένα.

Οι ακόλουθοι πίνακες συνοψίζουν τους στόχους της κατάστασης για τα επιφανειακά και υπόγεια ΥΣ. Οι στόχοι που τέθηκαν για τα ΥΣ λαμβάνουν υπόψη την αξιολόγηση της κατάστασης των ΥΣ του ΥΔ, την αποδοτικότητα του προτεινόμενου Προγράμματος Μέτρων και τη δυνατότητα που δίνει η Οδηγία για παρεκκλίσεις υπό συγκεκριμένες προϋποθέσεις.

Ο παρακάτω Πίνακας συνοψίζει τους στόχους που έχουν τεθεί για τα 30 επιφανειακά ΥΣ (ΕΥΣ) του ΥΔ Αττικής (ΕΛ06) ως το 2027:

- Για 11 ΕΥΣ ο στόχος είναι η διατήρησης της καλής και ανώτερης οικολογικής κατάστασης.
- Για 27 ΕΥΣ ο στόχος είναι η διατήρηση της καλής χημικής κατάστασης
- Για 19 ΕΥΣ είναι η επίτευξη της καλής οικολογικής κατάστασης/ δυναμικού έως το 2027 ή όταν το επιτρέψουν οι φυσικές συνθήκες μετά το 2027.
- Για 3 ΕΥΣ είναι η επίτευξη της καλής χημικής κατάστασης όταν το επιτρέψουν οι φυσικές συνθήκες μετά το 2027.

Πίνακας 8-1: Στόχοι κατάστασης ΕΥΣ έως το 2027

Στόχος	Ποτάμια ΥΣ	Λιμναία ΥΣ	Μεταβατικά ΥΣ	Παράκτια ΥΣ	Σύνολο ΥΣ	Ποσοστό σε σχέση με σύνολο ΕΥΣ
<b>ΣΥΝΟΛΙΚΟΣ ΑΡΙΘΜΟΣ ΥΣ</b>	<b>15</b>	<b>1</b>	<b>0</b>	<b>14</b>	<b>30</b>	
Μη υποβάθμιση καλής και ανώτερης οικολογικής κατάστασης/δυναμικού	3	1	0	7	11	40,00
Μη υποβάθμιση καλής χημικής κατάστασης	12	1	0	14	27	90,00
Επίτευξη καλής οικολογικής κατάστασης/δυναμικού	12	0	0	7	19	60,00
Επίτευξη καλής χημικής κατάστασης	3	0	0	0	3	10,00
Βελτίωση της οικολογικής κατάστασης/δυναμικού (ΙΤΥΣ)	2	0	0	2	4	13,33
Υπαγωγή στο άρθρο 4.4 Οικολογική Κατάσταση	8	0	0	5	13	43,33
Υπαγωγή στο άρθρο 4.4 Χημική Κατάσταση	0	0	0	0	0	0,00
Υπαγωγή στο άρθρο 4.5 Οικολογική Κατάσταση	3	0	0	2	5	16,67
Υπαγωγή στο άρθρο 4.5 Χημική Κατάσταση	3	0	0	0	3	10,00
Υπαγωγή στο άρθρο 4.6			-			
Υπαγωγή στο άρθρο 4.7			-			

## 8.1.3 Στόχοι για τα υπόγεια ΥΣ

Ο ακόλουθος Πίνακας συνοψίζει τους στόχους που έχουν τεθεί για τα 24 ΥΥΣ του ΥΔ Αττικής (ΕΛ06):

- Για 13 ΥΥΣ και 5 Υποσυστήματα ο στόχος είναι η διατήρηση της καλής ποσοτικής κατάστασης.
- Για 4 ΥΥΣ και 2 Υποσυστήματα ο στόχος είναι η επίτευξη της καλής ποσοτικής κατάστασης όποτε το επιτρέψουν οι φυσικές συνθήκες μετά το 2027.
- Για 12 ΥΥΣ και 4 Υποσυστήματα ο στόχος είναι η διατήρηση της καλής χημικής κατάστασης.
- Για 5 ΥΥΣ και 3 Υποσυστήματα ο στόχος είναι η επίτευξη της καλής χημικής κατάστασης όποτε το επιτρέψουν οι φυσικές συνθήκες μετά το 2027.

Πίνακας 8-2: Στόχοι κατάστασης ΥΥΣ μετά το 2027

ΣΤΟΧΟΣ	ΑΡΙΘΜΟΣ ΥΥΣ
Μη υποβάθμιση καλής ποσοτικής κατάστασης	13 ΥΥΣ και 5 Υποσυστήματα
Μη υποβάθμιση καλής χημικής κατάστασης	12 ΥΥΣ και 4 Υποσυστήματα
Επίτευξη καλής ποσοτικής κατάστασης	4 ΥΥΣ και 2 Υποσυστήματα
Επίτευξη καλής χημικής κατάστασης	5 ΥΥΣ και 3 Υποσυστήματα
Υπαγωγή στο άρθρο 4.4	6 ΥΥΣ και 3 Υποσυστήματα
Υπαγωγή στο άρθρο 4.5	0
Υπαγωγή στο άρθρο 4.6	0
Υπαγωγή στο άρθρο 4.7	0



#### 8.1.4 Στόχοι για τις προστατευόμενες περιοχές

Οι βασικοί στόχοι για κάθε κατηγορία προστατευόμενης περιοχής καθορίζονται ως ακολούθως.

##### Περιοχές που προορίζονται για άντληση ύδατος για ανθρώπινη κατανάλωση

Για τις περιοχές που προορίζονται για άντληση ύδατος για ανθρώπινη κατανάλωση καθορίζονται οι ακόλουθοι στόχοι:

- Τα ποιοτικά χαρακτηριστικά του διατιθέμενου μετά από επεξεργασία νερού για ανθρώπινη κατανάλωση συμμορφώνονται με τις απαιτήσεις της Οδηγίας 98/83/ΕΚ σχετικά με την ποιότητα του νερού ανθρώπινης κατανάλωσης.
- Εξασφάλιση κατάλληλης προστασίας για την αποφυγή υποβάθμισης της ποιότητας των υδάτων με σκοπό τη μείωση του βαθμού επεξεργασίας για την παραγωγή πόσιμου νερού.

Ο πρώτος στόχος επιτυγχάνεται όταν ικανοποιούνται τα πρότυπα ποιότητας που καθορίζονται στην Οδηγία 98/83/ΕΚ, όπως ισχύει.

Ο δεύτερος στόχος επιτυγχάνεται με την εφαρμογή δράσεων για την εξασφάλιση της προστασίας των ποιοτικών χαρακτηριστικών υδάτων που προορίζονται για ανθρώπινη κατανάλωση (πχ καθορισμός ζωνών προστασίας των υδροληψιών).

##### Υδατικά συστήματα που έχουν χαρακτηριστεί ως ύδατα αναψυχής

Ο στόχος για τα ύδατα αναψυχής που προσδιορίστηκαν με βάση την Οδηγία για τα ύδατα κολύμβησης είναι η προστασία του περιβάλλοντος και της δημόσιας υγείας κατά την κολύμβηση, καθώς επίσης και η διατήρηση, προστασία και βελτίωση της ποιότητας των υδάτων κολύμβησης.

Ο στόχος αυτός επιτυγχάνεται με την ικανοποίηση των προτύπων επαρκούς, καλής ή εξαιρετικής ποιότητας που τίθενται στην Οδηγία 2006/7/ΕΚ.

##### Περιοχές ευαίσθητες στην παρουσία θρεπτικών ουσιών

Για τις ευπρόσβλητες ζώνες σε νιτρορύπανση οι γενικοί στόχοι που τίθενται αφορούν:

- τη μείωση της ρύπανσης των υδάτων που προέρχεται από νιτρικά γεωργικής προέλευσης,
- την αποφυγή επιπλέον ρύπανσης. Οι στόχοι αυτοί επιτυγχάνονται μέσω:
  - του καθορισμού Ευπρόσβλητων Ζωνών,
  - της εφαρμογής των προγραμμάτων δράσης που εφαρμόζονται σε αυτές της εφαρμογής των προγραμμάτων δράσης που εφαρμόζονται σε αυτές
  - και των Κωδίκων Ορθής Γεωργικής Πρακτικής (ΚΟΓΠ) που δίνουν κατευθύνσεις σχετικά με τη μείωση νιτρικών συμβάλλουν στην επίτευξη των στόχων αυτών.

Για τις Ευαίσθητες Περιοχές ο βασικός στόχος όπως καθορίζεται στην Οδηγία 91/271/ΕΟΚ είναι η προστασία του περιβάλλοντος από τις αρνητικές επιπτώσεις απόρριψης αστικών λυμάτων και λυμάτων από ορισμένους βιομηχανικούς τομείς.

Ο στόχος επιτυγχάνεται όταν ικανοποιούνται τα όρια διάθεσης που ορίζονται στην Οδηγία 91/271/ΕΟΚ για τις ευαίσθητες περιοχές.

##### Περιοχές που προορίζονται για την προστασία οικοτόπων ή ειδών

Οι στόχοι για τις περιοχές προστασίας του Δικτύου Natura 2000 καθορίζονται σε σχέση με τους στόχους διατήρησης και προστασίας των περιοχών που προσδιορίζονται βάσει της Οδηγίας των Οικοτόπων (92/43/ΕΚ όπως ισχύει σήμερα) Οι στόχοι αυτοί αφορούν στην προστασία και όπου είναι απαραίτητο στη βελτίωση της κατάστασης του υδάτινου περιβάλλοντος στο βαθμό που είναι απαραίτητο για την επίτευξη των στόχων διατήρησης των φυσικών οικοτόπων, καθώς και της άγριας χλωρίδας και πανίδας στους Τόπους Κοινοτικής Σημασίας.

Οι στόχοι για τις περιοχές που καθορίζονται σε σχέση με την Οδηγία διατήρησης των άγριων πτηνών (2009/147/EK) είναι η προστασία, ή όπου είναι απαραίτητο η βελτίωση, του υδάτινου περιβάλλοντος σε βαθμό τέτοιο που να επιτυγχάνονται οι στόχοι προστασίας των Ζωνών Ειδικής Προστασίας

Σε περιπτώσεις που μία προστατευόμενη περιοχή του δικτύου Natura 2000 αποτελεί τμήμα ενός ΥΣ ή όταν ένα ΥΣ εμπίπτει σε περιοχή Natura 2000, οι στόχοι της ΟΠΥ για την κατάσταση του ΥΣ εφαρμόζονται συμπληρωματικά των απαιτήσεων για την επιθυμητή κατάσταση διατήρησης.

Ορισμένα ΥΣ που εμπίπτουν σε προστατευόμενες περιοχές του Δικτύου Natura 2000 έχουν προσδιοριστεί ως ΙΤΥΣ. Στις περιπτώσεις αυτές ο στόχος επίτευξης του Καλού Οικολογικού Δυναμικού που επιτυγχάνεται με την υλοποίηση ανακουφιστικών μέτρων για την αντιμετώπιση των υδρομορφολογικών αλλοιώσεων, εφαρμόζεται επιπλέον των στόχων για την κατάσταση διατήρησης της περιοχής.

#### **Περιοχές που προορίζονται για την προστασία υδρόβιων ειδών με οικονομική σημασία**

Οι στόχοι για τις περιοχές προστασίας υδρόβιων ειδών με οικονομική σημασία καθορίζονται σε σχέση με τους στόχους που προσδιορίζονται βάσει τους στόχους που είχαν τεθεί στις Οδηγίες 2006/113/EK για την ποιότητα των υδάτων για οστρακοειδή για τα θαλάσσια ύδατα και 2006/44/EK περί της ποιότητας των γλυκών υδάτων.

Οι στόχοι που τίθενται αφορούν:

- τη διατήρηση της ποιότητας των εσωτερικών επιφανειακών υδάτων που εντάσσονται στο μητρώο προστατευόμενων περιοχών ως προς τις φυσικοχημικές παραμέτρους όπως ορίζονται στα παραρτήματα I και II της Οδηγίας 2006/44/EK<sup>44</sup> και παρακολουθούνται στο πλαίσιο του Εθνικού Δικτύου Παρακολούθησης της Κατάστασης των Υδάτων,
- τη διατήρηση της ποιότητας των παράκτιων και μεταβατικών υδάτων που εντάσσονται στο μητρώο προστατευόμενων περιοχών ως προς τις παραμέτρους που αναφέρονται το Παράρτημα I της Οδηγίας 2006/113/EK και παρακολουθούνται στο πλαίσιο του Εθνικού Δικτύου Παρακολούθησης της Κατάστασης των Υδάτων.

Οι στόχοι αυτοί επιτυγχάνονται μέσω της διαδικασίας αδειοδότησης δραστηριοτήτων που δύναται να επηρεάσουν την κατάσταση των ΥΣ που εμπίπτουν στις ανωτέρω κατηγορίες.

## 8.2 ΠΑΡΑΤΑΣΗ ΠΡΟΘΕΣΜΙΑΣ (ΑΡΘΡΟ 4.4 ΤΗΣ ΟΔΗΓΙΑΣ 2000/60/ΕΚ)

Στο Υδατικό Διαμέρισμα υπάρχει ένας αριθμός ΥΣ τα οποία είχαν κατάσταση κατώτερη της καλής το 2021 και σύμφωνα με τα διαθέσιμα στοιχεία οι σημαντικές πιέσεις που δέχονται δεν έχουν ακόμα μειωθεί σε ικανοποιητικό βαθμό, ώστε να θεωρείται εφικτή η επίτευξη της καλής κατάστασης ως το 2027. Ο χρονικός ορίζοντας που προσδιορίζεται για την επίτευξη των στόχων για τα εν λόγω ΥΣ είναι μετά το 2027, ή όποτε το επιτρέψουν οι φυσικές συνθήκες.

Περιληπτικά, οι κατηγορίες εξαιρέσεων που τίθενται στην παρούσα Αναθεώρηση του ΣΔΛΑΠ παρουσιάζονται στον ακόλουθο Πίνακα.

**Πίνακας 8-3: Εξαιρέσεις ΥΣ μετά το 2027**

	Εξαιρέση		Αριθμός ΥΣ
	Κατηγορία	Υποκατηγορία	
<b>Οικολογική Κατάσταση ΕΥΣ</b>	Άρθρο 4.4	Φυσικές συνθήκες: Χρόνος οικολογικής Αποκατάστασης (Αποκατάσταση χλωρίδας και πανίδας)	8 Ποτάμια ΥΣ και 5 Παράκτια
<b>Χημική Κατάσταση ΕΥΣ</b>	-	-	-
<b>Χημική Κατάσταση ΕΥΣ</b>	-	-	-
<b>Ποσοτική Κατάσταση ΥΥΣ</b>	Άρθρο 4.4/Παράταση Προθεσμίας	Φυσικές υδρογεωλογικές συνθήκες	4 ΥΥΣ και 2 Υποσυστήματα
<b>Χημική Κατάσταση ΥΥΣ</b>	Άρθρο 4.4/Παράταση Προθεσμίας	Φυσικές υδρογεωλογικές συνθήκες	5 ΥΥΣ και 3 Υποσυστήματα

Στο Υδατικό Διαμέρισμα υπάρχουν εννιά (9) ΥΥΣ τα οποία παρουσιάζουν κατάσταση κατώτερη της καλής. Όπως έχει αναφερθεί και στο κεφ. 8.1.3 του παρόντος Σχεδίου, τέσσερα (4) ΥΥΣ και δύο (2) Υποσυστήματα παρουσιάζουν κακή ποσοτική κατάσταση και πέντε (5) ΥΥΣ και τρία (3) Υποσυστήματα παρουσιάζουν κακή χημική κατάσταση.

Στους ακόλουθους πίνακες παρουσιάζονται τα επιφανειακά και υπόγεια υδατικά συστήματα του ΥΔ Αττικής (ΕΛ06), στα οποία εφαρμόζεται εξαίρεση για την επίτευξη καλής κατάστασης / καλού δυναμικού, σύμφωνα με την Οδηγία και επεξήγηση της εξαίρεσης και αντίστοιχες πιέσεις που οδήγησαν στην εξαίρεση.

**Πίνακας 8-4:** Επιφανειακά ΥΣ στο Υδατικό Διαμέρισμα Αττικής (ΕΙ06) στα οποία εφαρμόζεται εξαίρεση 4.4 από την επίτευξη καλής κατάστασης/καλού δυναμικού σύμφωνα με την Οδηγία και επεξήγηση της εξαίρεσης

ΛΑΠ	Κωδικός ΥΣ	Όνομα ΥΣ	Τύπος Εξαίρεσης	Σε τι αφορά η εξαίρεση	Υποκατηγορία
ΕΙ0626	ΕΙ0626C0007H	ΑΝΑΤΟΛΙΚΟΣ ΚΟΛΠΟΣ ΕΛΕΥΣΙΝΑΣ	Άρθρο 4.4	Οικολογική Κατάσταση	Φυσικές συνθήκες: Χρόνος οικολογικής Αποκατάστασης (Αποκατάσταση χλωρίδας και πανίδας)
ΕΙ0626	ΕΙ0626C0008H	ΑΚΤΕΣ ΠΕΡΑΜΑΤΟΣ – ΠΕΙΡΑΪΚΗ	Άρθρο 4.4	Οικολογική Κατάσταση	Φυσικές συνθήκες: Χρόνος οικολογικής Αποκατάστασης (Αποκατάσταση χλωρίδας και πανίδας)
ΕΙ0626	ΕΙ0626C0009N	ΚΟΛΠΟΣ ΦΑΝΕΡΩΜΕΝΗΣ	Άρθρο 4.4	Οικολογική Κατάσταση	Φυσικές συνθήκες: Χρόνος οικολογικής Αποκατάστασης (Αποκατάσταση χλωρίδας και πανίδας)
ΕΙ0626	ΕΙ0626C0010N	ΔΥΤΙΚΟΣ ΣΑΡΩΝΙΚΟΣ ΚΟΛΠΟΣ	Άρθρο 4.4	Οικολογική Κατάσταση	Φυσικές συνθήκες: Χρόνος οικολογικής Αποκατάστασης (Αποκατάσταση χλωρίδας και πανίδας)
ΕΙ0626	ΕΙ0626C0011N	ΕΣΩ (ΚΕΝΤΡΙΚΟΣ) ΣΑΡΩΝΙΚΟΣ - ΨΥΤΑΛΛΕΙΑ	Άρθρο 4.4	Οικολογική Κατάσταση	Φυσικές συνθήκες: Χρόνος οικολογικής Αποκατάστασης (Αποκατάσταση χλωρίδας και πανίδας)
ΕΙ0626	ΕΙ0626R000000008N	P. ΛΑΚΑ	Άρθρο 4.4	Οικολογική Κατάσταση	Φυσικές συνθήκες: Χρόνος οικολογικής Αποκατάστασης (Αποκατάσταση χλωρίδας και πανίδας)
ΕΙ0626	ΕΙ0626R000100010N	P. ΡΑΦΗΝΑΣ 1	Άρθρο 4.4	Οικολογική Κατάσταση	Φυσικές συνθήκες: Χρόνος οικολογικής Αποκατάστασης (Αποκατάσταση χλωρίδας και πανίδας)

Λ/Π	Κωδικός ΥΣ	Όνομα ΥΣ	Τύπος Εξαιρέσης	Σε τι αφορά η εξαιρέση	Υποκατηγορία
E10626	E10626R000100012N	P. ΡΑΦΗΝΑΣ 2	Άρθρο 4.4	Οικολογική Κατάσταση	Φυσικές συνθήκες; Χρόνος οικολογικής Αποκατάστασης (Αποκατάσταση χλωρίδας και πανίδας)
E10626	E10626R000200001H	Π. ΚΗΦΙΣΟΣ 1	Άρθρο 4.4	Οικολογική Κατάσταση	Φυσικές συνθήκες; Χρόνος οικολογικής Αποκατάστασης (Αποκατάσταση χλωρίδας και πανίδας)
E10626	E10626R000206005N	Π. ΚΗΦΙΣΟΣ 5	Άρθρο 4.4	Οικολογική Κατάσταση	Φυσικές συνθήκες; Χρόνος οικολογικής Αποκατάστασης (Αποκατάσταση χλωρίδας και πανίδας)
E10626	E10626R000208006N	Π. ΚΗΦΙΣΟΣ 6	Άρθρο 4.4	Οικολογική Κατάσταση	Φυσικές συνθήκες; Χρόνος οικολογικής Αποκατάστασης (Αποκατάσταση χλωρίδας και πανίδας)
E10626	E10626R000210007N	Π. ΚΗΦΙΣΟΣ 7	Άρθρο 4.4	Οικολογική Κατάσταση	Φυσικές συνθήκες; Χρόνος οικολογικής Αποκατάστασης (Αποκατάσταση χλωρίδας και πανίδας)
E10626	E10626R000300014N	P. ΕΡΑΣΙΝΟΥ	Άρθρο 4.4	Οικολογική Κατάσταση	Φυσικές συνθήκες; Χρόνος οικολογικής Αποκατάστασης (Αποκατάσταση χλωρίδας και πανίδας)
E10626	E10626C0012N	ΕΣΩ (ΚΕΝΤΡΙΚΟΣ) ΣΑΡΩΝΙΚΟΣ	Άρθρο 4.4	Οικολογική Κατάσταση	Φυσικές συνθήκες; Χρόνος οικολογικής Αποκατάστασης (Αποκατάσταση χλωρίδας και πανίδας)

Πίνακας 8-5: Υπόγεια Υδατικά Συστήματα στο Υδατικό Διαμέρισμα Αττικής (ΕΙ06) στα οποία εφαρμόζεται εξαίρεση για την επίτευξη καλής κατάστασης / καλού δυναμικού, σύμφωνα με την Οδηγία και επεξήγηση της εξαίρεσης

A/A	Κωδικός ΥΣ	Όνομασία ΥΣ	Τύπος Εξαίρεσης (άρθρο 4.4 ή 4.5)	Υποκατηγορία Εξαίρεσης	Τεκμηρίωση ορίζοντα επίτευξης στόχου
1	ΕΙ0600030	Κεντρικών Γερανείων - Καλαμακίου	Άρθρο 4.4 (για την ποσοτική κατάσταση)	Φυσικές υδρογεωλογικές συνθήκες	Τα χαρακτηριστικά του ΥΣ είναι τέτοια ώστε η αποκατάσταση σε καλή κατάσταση αναμένεται να διαρκέσει μεγαλύτερο χρονικό διάστημα. Η αναπλήρωση των υδροφορών απαιτεί πέραν της μείωσης των αντλήσεων μια παρατεταμένη χρονική περίοδο ώστε τα νερά της τροφοδοσίας να αναπληρώσουν τα υπόγεια αποθέματα
2	ΕΙ0600051	Μεγάρων - Αλεποχωρίου (α)	Άρθρο 4.4 (για την χημική κατάσταση)	Φυσικές υδρογεωλογικές συνθήκες	Τα χαρακτηριστικά του ΥΣ είναι τέτοια ώστε η αποκατάσταση σε καλή κατάσταση αναμένεται να διαρκέσει μεγαλύτερο χρονικό διάστημα λόγω της φυσικής δυσκολίας απόπλυσης των ρυπαντών από τον υδροφόρα
			Άρθρο 4.4 (για την ποσοτική κατάσταση)	Φυσικές υδρογεωλογικές συνθήκες	Τα χαρακτηριστικά του ΥΣ είναι τέτοια ώστε η αποκατάσταση σε καλή κατάσταση αναμένεται να διαρκέσει μεγαλύτερο χρονικό διάστημα. Η αναπλήρωση των υδροφορών απαιτεί πέραν της μείωσης των αντλήσεων μια παρατεταμένη χρονική περίοδο ώστε τα νερά της τροφοδοσίας να αναπληρώσουν τα υπόγεια αποθέματα
3	ΕΙ0600090	Θριάσιου Πεδίου	Άρθρο 4.4 (για την χημική κατάσταση)	Φυσικές υδρογεωλογικές συνθήκες	Τα χαρακτηριστικά του ΥΣ είναι τέτοια ώστε η αποκατάσταση σε καλή κατάσταση αναμένεται να διαρκέσει μεγαλύτερο χρονικό διάστημα λόγω της φυσικής δυσκολίας απόπλυσης των ρυπαντών από τον υδροφόρα
			Άρθρο 4.4 (για την ποσοτική κατάσταση)	Φυσικές υδρογεωλογικές συνθήκες	Τα χαρακτηριστικά του ΥΣ είναι τέτοια ώστε η αποκατάσταση σε καλή κατάσταση αναμένεται να διαρκέσει μεγαλύτερο χρονικό διάστημα. Η αναπλήρωση των υδροφορών απαιτεί πέραν της μείωσης των αντλήσεων μια παρατεταμένη χρονική περίοδο ώστε τα νερά της τροφοδοσίας να αναπληρώσουν τα υπόγεια αποθέματα
4	ΕΙ0600110	Λεκάνης Κηφισού (Λεκανοπεδίου Αθήνας)	Άρθρο 4.4 (για την χημική κατάσταση)	Φυσικές υδρογεωλογικές συνθήκες	Τα χαρακτηριστικά του ΥΣ είναι τέτοια ώστε η αποκατάσταση σε καλή κατάσταση αναμένεται να διαρκέσει μεγαλύτερο χρονικό διάστημα λόγω της φυσικής δυσκολίας απόπλυσης των ρυπαντών από τον υδροφόρα

A/A	Κωδικός ΥΣ	Όνομασία ΥΣ	Τύπος Εξαιρέσης (άρθρο 4.4 ή 4.5)	Υποκατηγορία Εξαιρέσης	Τεκμηρίωση οριζοντα επίτευξης στόχου
5	EL0600130	Μαραθώνα (β)	Άρθρο 4.4 (για την χημική κατάσταση)	Φυσικές υδρογεωλογικές συνθήκες	Τα χαρακτηριστικά του ΥΣ είναι τέτοια ώστε η αποκατάσταση σε καλή κατάσταση αναμένεται να διαρκέσει μεγαλύτερο χρονικό διάστημα λόγω της φυσικής δυσκολίας απόπλυσης των ρυπαντών από τον υδροφόρα
			Άρθρο 4.4 (για την ποσοτική κατάσταση)	Φυσικές υδρογεωλογικές συνθήκες	Τα χαρακτηριστικά του ΥΣ είναι τέτοια ώστε η αποκατάσταση σε καλή κατάσταση αναμένεται να διαρκέσει μεγαλύτερο χρονικό διάστημα. Η αναπλήρωση των υδροφορών απαιτεί πέραν της μείωσης των αντλήσεων μια παρατεταμένη χρονική περίοδο ώστε τα νερά της τροφοδοσίας να αναπληρώσουν τα υπόγεια αποθέματα
6	EL0600151	Μεσογαίας (α)	Άρθρο 4.4 (για την χημική κατάσταση)	Φυσικές υδρογεωλογικές συνθήκες	Τα χαρακτηριστικά του ΥΣ είναι τέτοια ώστε η αποκατάσταση σε καλή κατάσταση αναμένεται να διαρκέσει μεγαλύτερο χρονικό διάστημα λόγω της φυσικής δυσκολίας απόπλυσης των ρυπαντών από τον υδροφόρα
			Άρθρο 4.4 (για την ποσοτική κατάσταση)	Φυσικές υδρογεωλογικές συνθήκες	Τα χαρακτηριστικά του ΥΣ είναι τέτοια ώστε η αποκατάσταση σε καλή κατάσταση αναμένεται να διαρκέσει μεγαλύτερο χρονικό διάστημα. Η αναπλήρωση των υδροφορών απαιτεί πέραν της μείωσης των αντλήσεων μια παρατεταμένη χρονική περίοδο ώστε τα νερά της τροφοδοσίας να αναπληρώσουν τα υπόγεια αποθέματα
7	EL0600152	Μεσογαίας (β)	Άρθρο 4.4 (για την χημική κατάσταση)	Φυσικές υδρογεωλογικές συνθήκες	Τα χαρακτηριστικά του ΥΣ είναι τέτοια ώστε η αποκατάσταση σε καλή κατάσταση αναμένεται να διαρκέσει μεγαλύτερο χρονικό διάστημα λόγω της φυσικής δυσκολίας απόπλυσης των ρυπαντών από τον υδροφόρα
8	EL0600190	Σαλαμίνας	Άρθρο 4.4 (για την χημική κατάσταση)	Φυσικές υδρογεωλογικές συνθήκες	Τα χαρακτηριστικά του ΥΣ είναι τέτοια ώστε η αποκατάσταση σε καλή κατάσταση αναμένεται να διαρκέσει μεγαλύτερο χρονικό διάστημα λόγω της φυσικής δυσκολίας απόπλυσης των ρυπαντών από τον υδροφόρα
9	EL0600200	Αίγινας	Άρθρο 4.4 (για την χημική κατάσταση)	Φυσικές υδρογεωλογικές συνθήκες	Τα χαρακτηριστικά του ΥΣ είναι τέτοια ώστε η αποκατάσταση σε καλή κατάσταση αναμένεται να διαρκέσει μεγαλύτερο χρονικό διάστημα λόγω της φυσικής δυσκολίας απόπλυσης των ρυπαντών από τον υδροφόρα



A/A	Κωδικός ΥΥΣ	Ονομασία ΥΥΣ	Τύπος Εξαιρέσης (άρθρο 4.4 ή 4.5)	Υποκατηγορία Εξαιρέσης	Τεκμηρίωση ορίζοντα επίτευξης στόχου
			Άρθρο 4.4 (για την ποσοτική κατάσταση)	Φυσικές υδρογεωλογικές συνθήκες	Τα χαρακτηριστικά του ΥΣ είναι τέτοια ώστε η αποκατάσταση σε καλή κατάσταση αναμένεται να διαρκέσει μεγαλύτερο χρονικό διάστημα. Η αναπλήρωση των υδροφορών απαιτεί περίοδο της μείωσης των αντλήσεων μια παρατεταμένη χρονική περίοδο ώστε τα νερά της τροφοδοσίας να αναπληρώσουν τα υπόγεια αποθέματα

Πίνακας 8-6: Υπόγεια Υδατικά Συστήματα στο Υδατικό Διαμέρισμα Αττικής (ΕΛ06) στα οποία εφαρμόζεται εξαίρεση για την επίτευξη καλής κατάστασης σύμφωνα με την Οδηγία και αντίστοιχες Πιέσεις που οδήγησαν στην εξαίρεση

A/A	Κωδικός ΥΣ	Ονομασία ΥΣ	Σε τι αφορά η εξαίρεση	Τύπος Εξαίρεσης	Σημαντική Πίεση	Παράγοντας Σημαντικής Πίεσης	Επίτευξη Σημαντικής Πίεσης
1	ΕΛ0600030	Κεντρικών Γερανείων - Καλαμακίου	Ποσοτική κατάσταση Κακή	Άρθρο 4.4	3.3 – Άντληση ή εκτροπή ροής – Βιομηχανία	Βιομηχανία	LOWT – H άντληση υπερβαίνει τους επιτρεπτούς υπόγειους υδάτινους πόρους (πτώση στάθμης υδροφόρου ορίζοντα)
			Ποσοτική κατάσταση Κακή	Άρθρο 4.4	3.2 – Άντληση ή εκτροπή ροής – Δημοσία Ύδρευση	Αστική ανάπτυξη	LOWT – H άντληση υπερβαίνει τους επιτρεπτούς υπόγειους υδάτινους πόρους (πτώση στάθμης υδροφόρου ορίζοντα)
			Ποσοτική κατάσταση Κακή	Άρθρο 4.4	3.1 – Άντληση ή εκτροπή ροής – Γεωργία	Γεωργία	LOWT – H άντληση υπερβαίνει τους επιτρεπτούς υπόγειους υδάτινους πόρους (πτώση στάθμης υδροφόρου ορίζοντα)

A/A	Κωδικός ΥΥΣ	Ονομασία ΥΥΣ	Σε τί αφορά η εξαίρεση	Τύπος Εξαίρεσης	Σημαντική Πίεση	Παράγοντας Σημαντικής Πίεσης	Επίπτωση Σημαντικής Πίεσης
2	EL0600051	Μεγάρων - Αλεποχωριού (α)	Χημική ουσία (που λαμβάνεται υπόψη στην ταξινόμηση της χημικής κατάστασης) : νιτρικά (NO <sub>3</sub> )	Άρθρο 4.4	2.2 – Διάχυτη – Γεωργία	Γεωργία	CHEM – Χημική ρύπανση
			Χημική ουσία (που λαμβάνεται υπόψη στην ταξινόμηση της χημικής κατάστασης) : ηλεκτρική αγωγιμότητα, χλωριόντα (Cl)	Άρθρο 4.4	3.1 – Άντληση ή εκτροπή ροής – Γεωργία	Γεωργία	INTR – Μεταβολές στην κατεύθυνση της ροής που οδηγούν σε διεύδυση θαλάσσιου ύδατος
3	EL0600090	Θριάσιου Πεδίου	Ποσοτική κατάσταση Κακή	Άρθρο 4.4	3.1 – Άντληση ή εκτροπή ροής – Γεωργία	Γεωργία	LOWT – Η άντληση υπερβαίνει τους επιτρεπτούς υπόγειους υδάτινους πόρους (πτώση στάθμης υδροφόρου ορίζοντα)
			Χημική ουσία (που λαμβάνεται υπόψη στην ταξινόμηση της χημικής κατάστασης) : νιτρικά (NO <sub>3</sub> ), θειικά (SO <sub>4</sub> ) Χημική ουσία (που λαμβάνεται υπόψη στην ταξινόμηση της χημικής κατάστασης) : νιτρικά (NO <sub>3</sub> ), θειικά (SO <sub>4</sub> )	Άρθρο 4.4	2.2 – Διάχυτη – Γεωργία	Γεωργία	CHEM – Χημική ρύπανση
			Χημική ουσία (που λαμβάνεται υπόψη στην ταξινόμηση της χημικής κατάστασης) : νιτρικά (NO <sub>3</sub> ), θειικά (SO <sub>4</sub> )	Άρθρο 4.4	2.1 – Διάχυτη – Αστικές απορροές	Αστική ανάπτυξη, Βιομηχανία	CHEM – Χημική ρύπανση

A/A	Κωδικός ΥΥΣ	Ονομασία ΥΥΣ	Σε τί αφορά η εξάλειψη	Τύπος Εξάλειψης	Σημαντική Πίεση	Παράγοντας Σημαντικής Πίεσης	Επίπτωση Σημαντικής Πίεσης
			Χημική ουσία (που λαμβάνεται υπόψη στην ταξινόμηση της χημικής κατάστασης) : ηλεκτρική αγωγιμότητα, χλωριόντα (Cl)	Άρθρο 4.4	3.1 – Ανάληψη ή εκτροπή ροής – Γεωργία	Γεωργία	INTR – Μεταβολές στην κατεύθυνση της ροής που οδηγούν σε διεύθυνση θαλάσσιου ύδατος
			Ποσοτική κατάσταση Κακή	Άρθρο 4.4	3.3 – Ανάληψη ή εκτροπή ροής – Βιομηχανία	Βιομηχανία	LOWT – H ανάληψη υπερβαίνει τους επιτρεπτούς υπόγειους υδάτινους πόρους (πτώση στάθμης υδροφόρου ορίζοντα)
			Ποσοτική κατάσταση Κακή	Άρθρο 4.4	3.1 – Ανάληψη ή εκτροπή ροής – Γεωργία	Γεωργία	LOWT – H ανάληψη υπερβαίνει τους επιτρεπτούς υπόγειους υδάτινους πόρους (πτώση στάθμης υδροφόρου ορίζοντα)
4	ΕΙ0600110	Λεκάνης Κηφισού (Λεκανοπέδιου Αθήνας)	Χημική ουσία (που λαμβάνεται υπόψη στην ταξινόμηση της χημικής κατάστασης) : νιτρικά (NO <sub>3</sub> ), θειικά (SO <sub>4</sub> )	Άρθρο 4.4	2.2 – Διάχυτη – Γεωργία	Γεωργία	CHEM – Χημική ρύπανση

A/A	Κωδικός ΥΣ	Ονομασία ΥΣ	Σε τί αφορά η εξαιρέση	Τύπος Εξαιρέσεως	Σημαντική Πίεση	Παράγοντας Σημαντικής Πίεσης	Επίπτωση Σημαντικής Πίεσης
			Χημική ουσία (που λαμβάνεται υπόψη στην ταξινόμηση της χημικής κατάστασης) : νιτρικά (NO <sub>3</sub> ), θειικά (SO <sub>4</sub> )	Άρθρο 4.4	2.1 – Διάχυτη – Αστικές απορροές	Αστική ανάπτυξη, Βιομηχανία	CHEM – Χημική ρύπανση
			Χημική ουσία (που λαμβάνεται υπόψη στην ταξινόμηση της χημικής κατάστασης) : ηλεκτρική αγωγιμότητα, χλωριόντα (Cl)	Άρθρο 4.4	3.1 – Αντληση ή εκτροπή ροής – Γεωργία	Γεωργία	INTR – Μεταβολές στην κατεύθυνση της ροής που οδηγούν σε διεύδυση θαλάσσιου ύδατος
5	EL0600130	Μαραθώνα (β)	Χημική ουσία (που λαμβάνεται υπόψη στην ταξινόμηση της χημικής κατάστασης) : νιτρικά (NO <sub>3</sub> ), θειικά (SO <sub>4</sub> )	Άρθρο 4.4	2.2 – Διάχυτη – Γεωργία	Γεωργία	CHEM – Χημική ρύπανση
			Χημική ουσία (που λαμβάνεται υπόψη στην ταξινόμηση της χημικής κατάστασης) : ηλεκτρική αγωγιμότητα, χλωριόντα (Cl)	Άρθρο 4.4	3.1 – Αντληση ή εκτροπή ροής – Γεωργία	Γεωργία	INTR – Μεταβολές στην κατεύθυνση της ροής που οδηγούν σε διεύδυση θαλάσσιου ύδατος

A/A	Κωδικός ΥΥΣ	Ονομασία ΥΥΣ	Σε τι αφορά η εξάλειψη	Τύπος Εξάλειψης	Σημαντική Πίεση	Παράγοντας Σημαντικής Πίεσης	Επίπτωση Σημαντικής Πίεσης
			Ποσοτική κατάσταση Κακή	Άρθρο 4.4	3.1 – Αντλία ή εκτροπή ροής – Γεωργία	Γεωργία	LOWT – Η άντληση υπερβαίνει τους επιτρεπτούς υπόγειους υδάτινους πόρους (πτώση στάθμης υδροφόρου ορίζοντα)
6	EL0600151	Μεσογαίας (α)	Χημική ουσία (που λαμβάνεται υπόψη στην ταξινόμηση της χημικής κατάστασης) : ηλεκτρική αγωγιμότητα, χλωριόντα (Cl)	Άρθρο 4.4	3.1 – Αντλία ή εκτροπή ροής – Γεωργία	Γεωργία	INTR – Μεταβολές στην κατεύθυνση της ροής που οδηγούν σε διεύδυση θαλάσσιου ύδατος
			Ποσοτική κατάσταση Κακή	Άρθρο 4.4	3.1 – Αντλία ή εκτροπή ροής – Γεωργία	Γεωργία	LOWT – Η άντληση υπερβαίνει τους επιτρεπτούς υπόγειους υδάτινους πόρους (πτώση στάθμης υδροφόρου ορίζοντα)
7	EL0600152	Μεσογαίας (β)	Χημική ουσία (που λαμβάνεται υπόψη στην ταξινόμηση της χημικής κατάστασης) : νιτρικά (NO <sub>3</sub> ), θειικά (SO <sub>4</sub> )	Άρθρο 4.4	2.2 – Διάχυτη – Γεωργία	Γεωργία	CHEM – Χημική ρύπανση

A/A	Κωδικός ΥΣ	Ονομασία ΥΣ	Σε τί αφορά η εξαιρέση	Τύπος Εξαιρέσεως	Σημαντική Πίεση	Παράγοντας Σημαντικής Πίεσης	Επίπτωση Σημαντικής Πίεσης
			Χημική ουσία (που λαμβάνεται υπόψη στην ταξινόμηση της χημικής κατάστασης) : νιτρικά (NO <sub>3</sub> ), θειικά (SO <sub>4</sub> )	Άρθρο 4.4	2.1 – Διάχυτη – Αστικές απορροές	Αστική ανάπτυξη, Βιομηχανία	CHEM – Χημική ρύπανση
			Χημική ουσία (που λαμβάνεται υπόψη στην ταξινόμηση της χημικής κατάστασης) : ηλεκτρική αγωγιμότητα, χλωριόντα (Cl)	Άρθρο 4.4	3.1 – Άντληση ή εκτροπή ροής – Γεωργία	Γεωργία	INTR – Μεταβολές στην κατεύθυνση της ροής που οδηγούν σε διεύδυση θαλάσσιου ύδατος
8	EL0600190	Σαλαμίνας	Χημική ουσία (που λαμβάνεται υπόψη στην ταξινόμηση της χημικής κατάστασης) : ηλεκτρική αγωγιμότητα, χλωριόντα (Cl)	Άρθρο 4.4	3.1 – Άντληση ή εκτροπή ροής – Γεωργία	Γεωργία	INTR – Μεταβολές στην κατεύθυνση της ροής που οδηγούν σε διεύδυση θαλάσσιου ύδατος
			Χημική ουσία (που λαμβάνεται υπόψη στην ταξινόμηση της χημικής κατάστασης) : νιτρικά (NO <sub>3</sub> ), θειικά (SO <sub>4</sub> )	Άρθρο 4.4	2.1 – Διάχυτη – Αστικές απορροές	Αστική ανάπτυξη	CHEM – Χημική ρύπανση
9	EL0600200	Αίγινας	Χημική ουσία (που λαμβάνεται υπόψη στην ταξινόμηση της χημικής κατάστασης) : νιτρικά (NO <sub>3</sub> ), θειικά (SO <sub>4</sub> )	Άρθρο 4.4	2.2 – Διάχυτη – Γεωργία	Γεωργία	CHEM – Χημική ρύπανση



A/A	Κωδικός ΥΥΣ	Ονομασία ΥΥΣ	Σε τι αφορά η εξάλειψη	Τύπος Εξάλειψης	Σημαντική Πίεση	Παράγοντας Σημαντικής Πίεσης	Επίπτωση Σημαντικής Πίεσης
			Χημική ουσία (που λαμβάνεται υπόψη στην ταξινόμηση της χημικής κατάστασης) : νιτρικά (NO <sub>3</sub> ), θειικά (SO <sub>4</sub> )	Άρθρο 4.4	2.1 – Διάχυτη – Αστικές απορροές	Αστική ανάπτυξη	CHEM – Χημική ρύπανση
			Χημική ουσία (που λαμβάνεται υπόψη στην ταξινόμηση της χημικής κατάστασης) : ηλεκτρική αγωγιμότητα, χλωριόντα (Cl)	Άρθρο 4.4	3.1 – Αντλία ή εκτροπή ροής – Γεωργία	Γεωργία	INTR – Μεταβολές στην κατεύθυνση της ροής που οδηγούν σε διεύθυνση θαλάσσιου ύδατος
			Ποσοτική κατάσταση Κακή	Άρθρο 4.4	3.1 – Αντλία ή εκτροπή ροής – Γεωργία	Γεωργία	LOWT – Η άντληση υπερβαίνει τους επιτρεπτούς υπόγειους υδάτινους πόρους (πτώση στάθμης υδροφόρου ορίζοντα)

### 8.3 ΛΙΓΟΤΕΡΟ ΑΥΣΤΗΡΟΙ ΣΤΟΧΟΙ (ΑΡΘΡΟ 4.5 ΤΗΣ ΟΔΗΓΙΑΣ 2000/60/ΕΚ)

Στο ΥΔ υπάρχει ένας αριθμός ΥΣ τα οποία είχαν κατάσταση κατώτερη της καλής το 2021 και σύμφωνα με τα διαθέσιμα στοιχεία οι σημαντικές πιέσεις που δέχονται δεν έχουν ακόμα μειωθεί σε ικανοποιητικό βαθμό ώστε να θεωρείται εφικτή η επίτευξη της καλής κατάστασης ως το 2027. Ο χρονικός ορίζοντας που προσδιορίζεται για την επίτευξη των στόχων για τα εν λόγω ΥΣ είναι μετά το 2027 ενώ για το 2027 τίθενται ενδιάμεσοι λιγότερο αυστηροί στόχοι.

Οι λόγοι για τους οποίους τίθενται λιγότεροι αυστηροί στόχοι για το 2027 είναι:

- Τεχνική εφικτότητα: Φυσικές συνθήκες - συνθήκες υποβάθρου (Φυσικές υδρογεωλογικές συνθήκες) με εφαρμογή στα ΥΥΣ
- Τεχνική εφικτότητα: Δεν υπάρχει διαθέσιμη τεχνική λύση
- Τεχνική εφικτότητα: Η αιτία της υποβάθμισης είναι άγνωστη
- Τεχνική εφικτότητα: Η αιτία του προβλήματος βρίσκεται εκτός της αρμοδιότητας και της δικαιοδοσίας της Χώρας
- Τεχνική εφικτότητα: Πρακτικοί περιορισμοί τεχνικής φύσης εμποδίζουν την βραχυπρόθεσμη ολοκλήρωση του μέτρου
- Τεχνική εφικτότητα: Περιορισμοί εφαρμογής εμποδίζουν την βραχυπρόθεσμη ολοκλήρωση του μέτρου
- Οι βελτιώσεις επιφέρουν δυσανάλογο κόστος: Σημαντικός κίνδυνος δυσμενούς ισορροπίας κόστους και οφέλους
- Οι βελτιώσεις επιφέρουν δυσανάλογο κόστος: Δυσμενής ισορροπία κόστους και οφέλους
- Οι βελτιώσεις επιφέρουν δυσανάλογο κόστος: Οικονομική προσιτότητα

Περιληπτικά, οι κατηγορίες εξαιρέσεων που τίθενται στην παρούσα Αναθεώρηση του ΣΔΛΑΠ παρουσιάζονται στον ακόλουθο Πίνακα.

**Πίνακας 8-7: Εξαιρέσεις άρθρο 4.5 Λιγότερο αυστηροί στόχοι**

Εξαίρεση			Αριθμός ΥΣ
Κατηγορία	Υποκατηγορία		
Οικολογική Κατάσταση ΕΥΣ	Άρθρο 4.5	Τεχνική εφικτότητα: Πρακτικοί περιορισμοί τεχνικής φύσης εμποδίζουν την βραχυπρόθεσμη ολοκλήρωση του μέτρου (Για την επίλυση του προβλήματος απαιτείται περισσότερος χρόνος από αυτόν που διατίθεται)	3 Ποτάμια ΥΣ και 2 Παράκτια ΥΣ
Χημική Κατάσταση ΕΥΣ	Άρθρο 4.5	Τεχνική εφικτότητα: Πρακτικοί περιορισμοί τεχνικής φύσης εμποδίζουν την βραχυπρόθεσμη ολοκλήρωση του μέτρου (Για την επίλυση του προβλήματος απαιτείται περισσότερος χρόνος από αυτόν που διατίθεται)	3 Ποτάμια ΥΣ
Ποσοτική Κατάσταση ΥΥΣ	-	-	-
Χημική Κατάσταση ΥΥΣ	-	-	-

Πίνακας 8-8: Επιφανειακά ΥΣ στο Υδατικό Διαμέρισμα ΕΛ06 στα οποία εφαρμόζεται εξαίρεση 4.5 από την επίτευξη καλής κατάστασης/καλού δυναμικού σύμφωνα με την Οδηγία και επεξήγηση της εξαίρεσης

ΛΑΠ	Κωδικός ΥΣ	Όνομα ΥΣ	Τύπος Εξαίρεσης	Σε τι αφορά η εξαίρεση	Υποκατηγορία
ΕΛ0626	ΕΛ0626C0006N	ΔΥΤΙΚΟΣ ΚΟΛΠΟΣ ΕΛΕΥΣΙΝΑΣ	Άρθρο 4.5	Οικολογική Κατάσταση	Τεχνική εφικτότητα: Πρακτικοί περιορισμοί τεχνικής φύσης εμποδίζουν την βραχυπρόθεσμη ολοκλήρωση του μέτρου (Για την επίλυση του προβλήματος απαιτείται περισσότερος χρόνος από αυτόν που διατίθεται)
ΕΛ0626	ΕΛ0626R000100011N	Ρ. ΡΑΦΗΝΑΣ 3	Άρθρο 4.5	Οικολογική Κατάσταση	Τεχνική εφικτότητα: Πρακτικοί περιορισμοί τεχνικής φύσης εμποδίζουν την βραχυπρόθεσμη ολοκλήρωση του μέτρου (Για την επίλυση του προβλήματος απαιτείται περισσότερος χρόνος από αυτόν που διατίθεται)
ΕΛ0626	ΕΛ0626R000200001H	Π. ΚΗΦΙΣΟΣ 1	Άρθρο 4.5	Χημική Κατάσταση	Τεχνική εφικτότητα: Πρακτικοί περιορισμοί τεχνικής φύσης εμποδίζουν την βραχυπρόθεσμη ολοκλήρωση του μέτρου (Για την επίλυση του προβλήματος απαιτείται περισσότερος χρόνος από αυτόν που διατίθεται)
ΕΛ0626	ΕΛ0626R000200002N	Π. ΚΗΦΙΣΟΣ 2	Άρθρο 4.5	Οικολογική Κατάσταση	Τεχνική εφικτότητα: Πρακτικοί περιορισμοί τεχνικής φύσης εμποδίζουν την βραχυπρόθεσμη ολοκλήρωση του μέτρου (Για την επίλυση του προβλήματος απαιτείται περισσότερος χρόνος από αυτόν που διατίθεται)

ΛΑΠ	Κωδικός ΥΣ	Όνομα ΥΣ	Τύπος Εξαιρέσης	Σε τι αφορά η εξαιρέση	Υποκατηγορία
ΕΛ0626	ΕΛ0626R000200002N	Π. ΚΗΦΙΣΟΣ 2	Άρθρο 4.5	Χημική Κατάσταση	Τεχνική εφικτότητα: Πρακτικοί περιορισμοί τεχνικής φύσης εμποδίζουν την βραχυπρόθεσμη ολοκλήρωση του μέτρου (Για την επίλυση του προβλήματος απαιτείται περισσότερος χρόνος από αυτόν που διατίθεται)
ΕΛ0626	ΕΛ0626R000212008H	Π. ΚΗΦΙΣΟΣ 8 - Ρ. ΠΥΡΝΑΣ	Άρθρο 4.5	Οικολογική Κατάσταση	Τεχνική εφικτότητα: Πρακτικοί περιορισμοί τεχνικής φύσης εμποδίζουν την βραχυπρόθεσμη ολοκλήρωση του μέτρου (Για την επίλυση του προβλήματος απαιτείται περισσότερος χρόνος από αυτόν που διατίθεται)
ΕΛ0626	ΕΛ0626R000300014N	Ρ. ΕΡΑΣΙΝΟΥ	Άρθρο 4.5	Χημική Κατάσταση	Τεχνική εφικτότητα: Πρακτικοί περιορισμοί τεχνικής φύσης εμποδίζουν την βραχυπρόθεσμη ολοκλήρωση του μέτρου (Για την επίλυση του προβλήματος απαιτείται περισσότερος χρόνος από αυτόν που διατίθεται)

#### 8.4 ΠΡΟΣΩΡΙΝΗ ΥΠΟΒΑΘΜΙΣΗ (ΑΡΘΡΟ 4.6 ΤΗΣ ΟΔΗΓΙΑΣ 2000/60/ΕΚ)

**Προσωρινή υποβάθμιση** της κατάστασης των ΥΣ επιτρέπεται **υπό προϋποθέσεις**, σε περιστάσεις που απορρέουν από φυσικά αίτια ή από ανωτέρα βία και είναι εξαιρετικές ή δεν θα μπορούσαν ευλόγως να έχουν προβλεφθεί, ιδίως ακραίες πλημμύρες και παρατεταμένες ξηρασίες, ή εάν οφείλεται σε περιστάσεις λόγω ατυχημάτων οι οποίες δεν θα μπορούσαν ευλόγως να έχουν προβλεφθεί.

Το άρθρο 4.6, δεν χρησιμοποιείται για τον καθορισμό εναλλακτικών στόχων κατά τη διάρκεια της διαδικασίας σχεδιασμού. Χρησιμοποιείται μετά το συμβάν, ως **«άμυνα»** για να δικαιολογηθεί γιατί ο στόχος που είχε τεθεί σε ένα ΣΔΛΑΠ δεν έχει επιτευχθεί. Η αιτιολόγηση πρέπει να παρέχεται στην αναθεώρηση του ΣΔΛΑΠ.

Με βάση τα ως τώρα **γνωστά** στοιχεία δεν συντρέχουν λόγοι για τους οποίους απαιτείται η εφαρμογή του άρθρου 4.6 στη 2<sup>η</sup> Αναθεώρηση των ΣΔΛΑΠ. Ωστόσο για να είναι δυνατή **η εφαρμογή του άρθρου 4.6 (στο μέλλον)** θα πρέπει μεταξύ άλλων να γίνουν τα ακόλουθα:

- το ΣΔΛΑΠ αναφέρει τους όρους υπό τους οποίους μπορούν να κηρύσσονται οι **απρόβλεπτες ή εξαιρετικές αυτές περιστάσεις**, συμπεριλαμβανομένης της θέσπισης των κατάλληλων **δεικτών**
- τα μέτρα που λαμβάνονται στις εξαιρετικές αυτές περιστάσεις περιλαμβάνονται στο **πρόγραμμα μέτρων** (των ΣΔΛΑΠ) και **δεν υπονομεύουν την αποκατάσταση** της ποιότητας του υδατικού συστήματος μετά τη λήξη των περιστάσεων
- λαμβάνονται όλα τα **πρακτικώς εφικτά** μέτρα για να προληφθεί η **περαιτέρω υποβάθμιση** της κατάστασης και για να μην υπονομευθεί η επίτευξη των στόχων σε **άλλα ΥΣ που δεν θίγονται από τις περιστάσεις αυτές**
- οι επιπτώσεις των ανωτέρω εξαιρετικών περιστάσεων ή των περιστάσεων που δεν θα μπορούσαν ευλόγως να έχουν προβλεφθεί **επισκοπούνται ετησίως**
- λαμβάνονται όλα τα πρακτικώς εφικτά μέτρα για την **ευλόγως ταχύτερη δυνατή αποκατάσταση** του ΥΣ μετά την εμφάνιση των ανωτέρω εξαιρετικών περιστάσεων ή των περιστάσεων
- οι αναθεωρήσεις των ΣΔΛΑΠ περιλαμβάνουν περίληψη των μέτρων που λήφθηκαν ή που προτείνεται να ληφθούν για την **προστασία** τόσο του πληγέντος ΥΣ όσο και άλλων ΥΣ που δεν επλήγησαν από τις περιστάσεις αυτές

Στο πλαίσιο της 2<sup>ης</sup> Αναθεώρησης ΣΔΛΑΠ, δεν εφαρμόζονται εξαιρέσεις του άρθρου 4.6 εντός του ΥΔ Αττικής (ΕΛ06).

### 8.5 ΝΕΑ ΚΑΙ ΠΡΟΓΡΑΜΜΑΤΙΖΟΜΕΝΑ ΕΡΓΑ ΑΞΙΟΠΟΙΗΣΗΣ ΥΔΑΤΙΚΩΝ ΠΟΡΩΝ (ΑΡΘΡΟ 4.7 ΤΗΣ ΟΔΗΓΙΑΣ 2000/60/ΕΚ)

Το άρθρο 4.7 της οδηγίας 2000/60/ΕΚ δύναται να εφαρμοστεί:

- Σε προγραμματιζόμενα έργα, που είναι πιθανό να οδηγήσουν σε τροποποιήσεις των φυσικών χαρακτηριστικών Επιφανειακών Υδατικών Συστημάτων ή σε μεταβολές στη στάθμη Υπογείων Υδατικών Συστημάτων, που έχουν ως αποτέλεσμα την αδυναμία επίτευξης της καλής κατάστασης των υπόγειων υδάτων, της καλής οικολογικής κατάστασης ή, κατά περίπτωση, του καλού οικολογικού δυναμικού ή της πρόληψης της υποβάθμισης της κατάστασης ενός Επιφανειακού ή Υπογείου ΥΣ.
- Σε προγραμματιζόμενες νέες ανθρώπινες δραστηριότητες βιώσιμης ανάπτυξης που έχουν ως αποτέλεσμα την αδυναμία πρόληψης της υποβάθμισης από την Υψηλή στην Καλή κατάσταση ενός Επιφανειακού ΥΣ.

και εφόσον πληρούνται όλες οι ακόλουθες προϋποθέσεις:

- α. λαμβάνονται όλα τα πρακτικώς εφικτά μέτρα για το μετριασμό των αρνητικών επιπτώσεων στην κατάσταση του υδατικού συστήματος·
- β. η αιτιολογία των τροποποιήσεων ή των μεταβολών εκτίθεται ειδικά στο σχέδιο διαχείρισης λεκάνης απορροής ποταμού που επιβάλλει το άρθρο 13 της οδηγίας 2000/60/ΕΚ, οι δε στόχοι αναθεωρούνται ανά εξαετία·
- γ. οι λόγοι για τις τροποποιήσεις ή τις μεταβολές αυτές υπαγορεύονται επιτακτικά από το δημόσιο συμφέρον ή/και τα οφέλη για το περιβάλλον και την κοινωνία από την επίτευξη των στόχων που εξαγγέλλονται στην παράγραφο 1 υπερκαλύπτονται από τα οφέλη των νέων τροποποιήσεων ή μεταβολών για την υγεία των ανθρώπων, για τη διαφύλαξη της ασφάλειάς τους ή για τη βιώσιμη ανάπτυξη και
- δ. οι ευεργετικοί στόχοι τους οποίους εξυπηρετούν αυτές οι τροποποιήσεις ή μεταβολές των υδατικών συστημάτων δεν μπορούν για τεχνικούς λόγους ή λόγω υπέρμετρου κόστους, να επιτευχθούν με άλλα μέσα που συνιστούν πολύ καλύτερη περιβαλλοντική επιλογή

Σημειώνεται ότι:

- το Άρθρο 4.7 δεν εφαρμόζεται σε περίπτωση που η απόρριψη ρύπων από σημειακές ή διάχυτες πηγές οδηγεί το ΥΣ σε κατάσταση κατώτερη της καλής.

Στο πλαίσιο αυτό στην 1<sup>η</sup> Αναθεώρηση των Σχεδίων Διαχείρισης Λεκανών Απορροής Ποταμών καθορίστηκε η διαδικασία εξέτασης της δυνητικής υπαγωγής στην παράγραφο 7 του Άρθρου 4 της Οδηγίας 2000/60/ΕΚ (Άρθρο 4.7) ΥΣ, που επηρεάζονται από προγραμματιζόμενα έργα.

Η ειδική αναλυτική μεθοδολογία, είναι διαθέσιμη στη σχετική ιστοσελίδα της Γενικής Διεύθυνσης Υδάτων του ΥΠΕΝ <http://wfdver.ypeka.gr/>, βάσει της οποίας αξιολογούνται:

- τα προγραμματιζόμενα έργα ή οι δραστηριότητες που ενδέχεται να δημιουργούν τροποποιήσεις στα φυσικά χαρακτηριστικά ενός η περισσότερων επιφανειακών υδατικών συστημάτων,
- προγραμματιζόμενα έργα που περιλαμβάνουν δραστηριότητες κατασκευής μεγάλων υπογείων έργων ή υπόγειες εκμεταλλεύσεις που οδηγούν στη μεταβολή της υπόγειας στάθμης και της ποσότητας υπογείων υδάτων,
- έργα που προγραμματίζονται σε αδιατάρακτες περιοχές δηλαδή σε περιοχές με παρουσία υδατικών συστημάτων με άριστη κατάσταση και αφορούν δραστηριότητες βιώσιμης ανάπτυξης οι οποίες δύναται να προκαλέσουν υποβάθμιση της άριστης κατάστασης επιφανειακών υδάτων σε καλή λόγω απόρριψης ρύπων.

Η εφαρμογή της ανωτέρω διαδικασίας τέθηκε σε ισχύ από την έγκριση της 1<sup>ης</sup> Αναθεώρησης του ΣΔΛΑΠ, και αφορούσε σε προγραμματιζόμενα έργα για τα οποία δεν είχε κατατεθεί φάκελος

περιβαλλοντικής αδειοδότησης, ή σε περιπτώσεις που βάσει της υφιστάμενης νομοθεσίας δεν απαιτούνταν Απόφαση Έγκρισης Περιβαλλοντικών όρων, δεν είχε κατατεθεί αίτημα για χορήγηση άδειας κατασκευής, εγκατάστασης ή λειτουργίας στους κατά περίπτωση αρμόδιους φορείς. Από την 30/12/2017 μέχρι σήμερα, στο πλαίσιο εφαρμογής των προβλέψεων της 1<sup>ης</sup> Αναθεώρησης δεν έχει εκδοθεί απόφαση υπαγωγής ΕΥΣ ή ΥΥΣ στο άρθρο 4.7, σύμφωνα με τα αρχεία της Αποκεντρωμένης Διοίκησης Αττικής.

Η ανωτέρω μεθοδολογία επικαιροποιήθηκε κατά τη 2<sup>η</sup> Αναθεώρηση εξορθολογίζοντας κυρίως τη διαδικασία υπαγωγής στο άρθρο 4.7, η οποία ορίζεται ως ακολούθως:

- Ο φορέας του έργου ή της δραστηριότητας που ενδέχεται να προκαλέσει μεταβολές στα χαρακτηριστικά ενός ή περισσότερων ΥΣ με πιθανό αποτέλεσμα αυτό ή αυτά τα ΥΣ να μην δύνανται να πετύχουν τους στόχους της Οδηγίας Πλαίσιο για τα ύδατα όπως αυτή έχει ενσωματωθεί στο εθνικό δίκαιο, καταρτίζει κατάλληλο φάκελο τεκμηρίωσης ο οποίος περιλαμβάνει όλα τα στοιχεία που περιγράφονται στη μεθοδολογία και ο οποίος αποτελεί διακριτό παράρτημα της ΜΠΕ .
- Μετά την υποβολή της ΜΠΕ στην αρμόδια περιβαλλοντική αρχή και στο πλαίσιο της διαδικασίας συλλογής γνωμοδοτήσεων από αρμόδιες-συναρμόδιες αρχές και υπηρεσίες ο φάκελος τεκμηρίωσης του σχετικού παραρτήματος της ΜΠΕ εξετάζεται από την αρμόδια Διεύθυνση Υδάτων, η οποία εξετάζει το περιεχόμενό του. Η Διεύθυνση Υδάτων δύναται να ζητήσει επιπλέον στοιχεία από τον φορέα του έργου με έγγραφο το οποίο κοινοποιεί υποχρεωτικά στην αρμόδια περιβαλλοντική αρχή.
- Η αρμόδια Διεύθυνση Υδάτων βάσει των στοιχείων του φακέλου και τυχόν πρόσθετων που ζητήθηκαν και υποβλήθηκαν εισηγείται στην αρμόδια περιβαλλοντική αρχή την υπαγωγή ή όχι στο άρθρο 4.7 περί εξαιρέσεων των υδατικών συστημάτων που επηρεάζονται από το υπό εξέταση έργο. Στην περίπτωση που η αρμόδια Διεύθυνση Υδάτων κρίνει ότι το υπό εξέταση έργο, παρόλο που θα έχει ως αποτέλεσμα τη μη επίτευξη των στόχων της Οδηγίας για ένα ή περισσότερα ΥΣ, δεν πληροί τις προϋποθέσεις για την υπαγωγή των σχετικών ΥΣ σε εξαίρεση του άρθρου 4.7, τότε η εισήγησή της περί μη υπαγωγής στο άρθρο 4.7 έχει αρνητικό χαρακτήρα για την υλοποίηση του έργου και δεσμεύει την περιβαλλοντική αρχή .
- Κατά την ως άνω περιγραφείσα διαδικασία η αρμόδια Διεύθυνση Υδάτων δύναται να ζητήσει τη γνώμη της Γενικής Διεύθυνσης Υδάτων, ειδικά σε περιπτώσεις σύνθετου έργου ή/και σε περιπτώσεις, όπου η εκτίμηση και αξιολόγηση των πιθανών επιπτώσεων σε ΥΣ χρήζει ειδικής ευρύτερης διερεύνησης.
- Το αποτέλεσμα της διαδικασίας υπαγωγής ή μη του ή των σχετικών ΥΣ στο άρθρο 4.7 καταγράφεται υποχρεωτικά στην ΑΕΠΟ του έργου ή στην απόφαση μη έκδοσης ΑΕΠΟ, ανάλογα με το τελικό αποτέλεσμα της διαδικασίας περιβαλλοντικής αδειοδότησης του έργου και η σχετική απόφαση διαβιβάζεται από την αρχή περιβαλλοντικής αδειοδότησης τόσο στην αρμόδια Διεύθυνση Υδάτων όσο και στη Γενική Διεύθυνση Υδάτων για να περιληφθεί στην Αναθεώρηση του οικείου ΣΔΛΑΠ.

Για έργα εθνικής σημασίας ή επιτακτικού δημοσίου συμφέροντος ή κοινού ενδιαφέροντος ο φορέας του έργου μπορεί να καταθέσει αίτημα αξιολόγησης της εφαρμοσιμότητας του 4.7 και τυχόν ελέγχου υπαγωγής ανεξάρτητα από τη διαδικασία που περιγράφεται ανωτέρω. Στην περίπτωση αυτή το αίτημα περιλαμβάνει όλα τα απαραίτητα στοιχεία τεκμηρίωσης που αναφέρονται στα κεφάλαια 3.1 έως 3.7 των επικαιροποιημένων κατευθυντήριων οδηγιών που έχουν εκδοθεί από το ΥΠΕΝ για την εφαρμογή του άρθρου 4.7 της Οδηγίας 2000/60/ΕΚ (στον βαθμό που απαιτούνται, όπως αναφέρεται στα κεφάλαια αυτά) και κατατίθεται στην αρμόδια Δ/νση Υδάτων. Βάσει των ανωτέρω στοιχείων η Διεύθυνση Υδάτων αξιολογεί την υπαγωγή ή όχι στο άρθρο 4.7 των επηρεαζόμενων ΥΣ. Σε περίπτωση εφαρμογής εξαίρεσης δυνάμει του άρθρου 4.7 εκδίδεται σχετική απόφαση της Αποκεντρωμένης Διοίκησης μετά από σχετική εισήγηση της Δ/νσης Υδάτων.

Τα ανωτέρω ισχύουν από την έγκριση του παρόντος Σχεδίου.



Εξαιρέσεις, οι οποίες καθορίστηκαν στα προηγούμενα ΣΔΛΑΠ δυνάμει του άρθρου 4.7 λόγω νέων τροποποιήσεων που προέρχονται από έργα των οποίων η διαδικασία υλοποίησης είναι σε πλήρη εξέλιξη, παραμένουν σε ισχύ.

Στο πλαίσιο του 1<sup>ου</sup> ΣΔΛΑΠ και της 1<sup>ης</sup> Αναθεώρησης, δεν είχαν τεθεί εξαιρέσεις για υδατικά συστήματα εξαιτίας νέων ή προγραμματιζόμενων έργων αξιοποίησης υδατικών πόρων. Στο πλαίσιο της παρούσας 2<sup>ης</sup> αναθεώρησης του ΣΔΛΑΠ του ΥΔ Αττικής (ΕΛ06) δεν τίθενται επίσης εξαιρέσεις σε ΥΣ λόγω νέων και προγραμματιζόμενων έργων. Μέχρι την επόμενη αναθεώρηση του ΣΔΛΑΠ τα νέα έργα θα σχεδιάζονται και αξιολογούνται με βάση τα ως άνω οριζόμενα.

## 9 ΠΡΟΓΡΑΜΜΑ ΜΕΤΡΩΝ

### 9.1 ΚΥΡΙΑ ΘΕΜΑΤΑ ΔΙΑΧΕΙΡΙΣΗΣ ΣΤΟ ΥΔΑΤΙΚΟ ΔΙΑΜΕΡΙΣΜΑ

Τα κυριότερα θέματα διαχείρισης των υδατικών πόρων που εντοπίζονται στο ΥΔ Αττικής (ΕΛ06) αφορούν συνοπτικά στα ακόλουθα:

1. Ως προς τα υπόγεια ύδατα είναι:

**α) η επιβάρυνση της ποιοτικής (χημικής) κατάστασης** που καταγράφηκε σε 5 ΥΥΣ και 3 υποσυστήματα και οφείλεται στις έντονες ανθρωπογενείς επιδράσεις που ασκούνται. Η ποιοτική επιβάρυνση καταγράφεται στα ΥΥΣ που αναπτύσσονται στα κύρια προσχωματικά πεδία του υδατικού διαμερίσματος, όπου και συγκεντρώνονται οι σημαντικότερες πιέσεις (αστικοποίηση, γεωργία, βιομηχανία), ενώ τα ΥΥΣ των ορεινών ράχων και όγκων βρίσκονται σε καλή κατάσταση. Ποιοτική επιβάρυνση καταγράφεται ακόμα και στα δύο μεγαλύτερα νησιά του διαμερίσματος (Σαλαμίνα και Αίγινα), τα οποία επίσης δέχονται έντονες πιέσεις. Συνοδό της ποιοτικής επιβάρυνσης είναι προς διαχείριση και το ζήτημα της ποσοτικής επιβάρυνσης των υπόγειων νερών.

**β) η επιβάρυνση της ποσοτικής κατάστασης** που καταγράφηκε σε 4 ΥΥΣ και 2 Υποσυστήματα και οφείλεται σε αυξημένες αντλήσεις που γίνονται για την κάλυψη αρδευτικών αναγκών. Εξαιρεση αποτελεί το ΥΥΣ Κεντρικών Γερανείων – Καλαμακίου του οποίου η κακή ποσοτική κατάσταση οφείλεται σε αυξημένες αντλήσεις για την κάλυψη βιομηχανικών αναγκών.

Σημαντικά σε όγκο ΥΥΣ του διαμερίσματος που χαρακτηρίζονται από κακή χημική κατάσταση, προέκυψαν με καλή ποσοτική κατάσταση (Λεκανοπεδίου Αθήνας, Μεσογαίας (β)). Για την αντιμετώπιση των προβλημάτων αυτών προτείνεται σειρά μέτρων που αναφέρονται στη συνέχεια τα οποία αποσκοπούν, αφενός μεν στην ανακοπή της περαιτέρω επιδείνωσης της κατάστασης των ΥΥΣ και υποσυστημάτων και αφετέρου στη σταδιακή αποκατάστασή της. Δεδομένης όμως της ιδιαιτερότητας του υδατικού διαμερίσματος και των έντονων πιέσεων που ασκούνται, ο κύριος στόχος των μέτρων είναι η ανακοπή περαιτέρω επιδείνωσης, αφού η αποκατάσταση απαιτεί μεγάλο χρονικό ορίζοντα εφαρμογής τους. Στα προτεινόμενα μέτρα – δράσεις για τα ΥΥΣ έχει συνεκτιμηθεί και η αναγκαιότητα διευκόλυνσης και πάντως μη παρεμπόδισης της οικονομικής δραστηριότητας, που βασίζεται σε μεγάλο βαθμό στην απόληψη υπόγειων νερών.

2. Η επανεκτίμηση των πιέσεων που ασκούνται στα ΥΣ καθώς και η αναθεώρηση του προγράμματος μέτρων ώστε να ανταποκρίνεται στην ένταση και προέλευση των πιέσεων. Μια πηγή πίεσης που χρήζει άμεσων ενεργειών προς διαχείριση των επιπτώσεών της, αποτελεί η βιομηχανική και βιοτεχνική δραστηριότητα σε όλο το ΥΔ όπου περιλαμβάνονται όχι μόνο οι μεγάλες βιομηχανίες, αλλά ακόμη και μικρές μεταποιητικές μονάδες τροφίμων. Κατά καιρούς έχουν γίνει δράσεις για την καταγραφή των βιομηχανικών μονάδων και τον έλεγχο της προκαλούμενης ρύπανσης, χωρίς ωστόσο να είναι αποτελεσματικές. Μείζον πρόβλημα αποτελεί η απουσία ηλεκτρονικού μητρώου ρυπαντών με πληροφορίες όπως η ποσότητα και το είδος των ρύπων που αποδεδειγμένα στα ΥΣ αλλά και ο ίδιος ο αποδέκτης. Χωρίς την γνώση του μεγέθους του και της θέσης του προβλήματος δεν μπορεί να διαχειριστεί οργανωμένα η πίεση που ασκείται από τη βιομηχανία στα ΥΣ.
3. Η διαχείριση των λυμάτων από τους οικισμούς. Στην περίπτωση αυτή περιλαμβάνονται κυρίως οι οικισμοί Β' προτεραιότητας για τους οποίους είτε δεν έχει κατασκευαστεί/ λειτουργεί ακόμα Εγκατάσταση Επεξεργασίας Λυμάτων είτε δε διαθέτουν ολοκληρωμένα δίκτυα αποχέτευσης για την προσαγωγή και επεξεργασία των λυμάτων τους. Επίσης σημαντικό ζήτημα αφορά η βελτίωση, ο εκσυγχρονισμός και η αναβάθμιση των υφιστάμενων υποδομών για την πλήρη συμμόρφωση με την Οδηγία 91/271/ΕΟΚ. Επιπλέον η απουσία υποχρέωσης για την

επεξεργασία των λυμάτων των οικισμών <2.000 κατοίκων με αποκεντρωμένα συστήματα, επιτρέπει την διάθεση ανεπεξέργαστων λυμάτων στα υπόγεια ή και επιφανειακά νερά με επιπτώσεις στην ποιοτική τους κατάσταση. Στην κατηγορία αυτή εντάσσεται και η πλημμελής προστασία των επιφανειακών υδατικών συστημάτων, κυρίως των ποτάμιων, από τα θεσμοθετημένα όρια διάθεσης των επεξεργασμένων λυμάτων.

4. Οι απολήψεις άρδευσης στο Υδατικό Διαμέρισμα πραγματοποιούνται από ιδιώτες, και αποκλειστικά από υπόγεια ΥΣ οπότε και η διαχείριση του αρδευτικού νερού παρουσιάζει μεγάλες ιδιαιτερότητες. Για 1<sup>η</sup> φορά απογράφονται δύο Δήμοι πάροχοι άρδευσης στην Αττική. Ωστόσο οι απολήψεις που πραγματοποιούν είναι <1% των συνολικών απολήψεων στο ΥΔ.
5. Οι φορείς διαχείρισης συλλογικών δικτύων άρδευσης που ξεκίνησαν να λειτουργούν στο ΥΔ πρέπει να συγκεντρώνουν στοιχεία αρδευτικής κατανάλωσης, που να συνδέονται με το μέγεθος των αρδευόμενων εκτάσεων, το είδος των καλλιεργειών, τις μεθόδους άρδευσης και τις απώλειες των δικτύων.
6. Είναι αναγκαίο να καταγραφούν οι δυνατότητες κάλυψης μέρους των αρδευτικών αναγκών των καλλιεργειών του Υδατικού Διαμερίσματος με νερό επαναχρησιμοποίησης από ήδη κατασκευασμένες ή/και λειτουργούσες ΕΕΛ μέσω ακριβούς εντοπισμού των αρδευτικών περιμέτρων των καλλιεργούμενων εκτάσεων. Η δράση αυτή καθίσταται πλέον απαραίτητη, αφού το νέο Πρόγραμμα Αγροτικής Ανάπτυξης του 2022-2026 παρέχει κατά προτεραιότητα χρηματοδότηση των αρδευτικών έργων αξιοποίησης νερού επαναχρησιμοποίησης.
7. Τα ανεπαρκή οικονομικά δεδομένα. Η παρούσα αναθεώρηση, ως προς την οικονομική ανάλυση, διαφοροποιείται από την προηγούμενη αναθεώρηση, λόγω της λειτουργίας του πληροφοριακού συστήματος και της ηλεκτρονικής συμπλήρωσης δεδομένων κατανάλωσης, εσόδων, εξόδων και λοιπών στοιχείων σε ετήσια βάση από τους παρόχους υπηρεσιών ύδατος κατά τα οριζόμενα στην ισχύουσα νομοθεσία. Ωστόσο, τα στοιχεία που έχουν καταχωριστεί (μέχρι και το έτος 2020), είναι σε αρκετές περιπτώσεις ελλιπή ή λανθασμένα, κυρίως όσον αφορά στους ΟΤΑ.
8. Τα προβλήματα αυτά εντείνονται από τη σημαντική ποσότητα μη μετρούμενης κατανάλωσης (ελλιπή υδρόμετρα) και από την έλλειψη διαχωρισμού των χρήσεων (κυρίως μεταξύ οικιακής και βιομηχανικής χρήσης), που καθιστά δυσχερή τον υπολογισμό των αντίστοιχων βαθμών ανάκτησης του κόστους ανά χρήση.
9. Δημιουργείται επομένως η ανάγκη ενημέρωσης και εκπαίδευσης του σχετικού ανθρώπινου δυναμικού ως προς την χρήση του συστήματος και των προσδοκώμενων αποτελεσμάτων (εξαγωγή δεικτών). Επιπλέον, όσον αφορά στην τιμολογιακή πολιτική των παρόχων (και πάλι κυρίως των ΟΤΑ), θα πρέπει να δοθούν κατευθύνσεις τόσο ως προς τον διαχωρισμό των χρήσεων αλλά και ως προς την ενσωμάτωση του περιβαλλοντικού τέλους.
10. Περιβαλλοντικό τέλος. Ενώ οι αποφάσεις καθορισμού τελών ύδρευσης / αποχέτευσης / άρδευσης των παρόχων είναι σχετικά εύκολα διαθέσιμες (είτε μέσω των ιστοσελίδων τους είτε μέσω της ΔΙΑΥΓΕΙΑΣ), δεν εντοπίστηκαν αποφάσεις στις οποίες να αναφέρεται διακριτά η επίβολη περιβαλλοντικού τέλους. Για τον υπολογισμό των εσόδων από το περιβαλλοντικό τέλος, το μεγαλύτερο τμήμα των οποίων αποδίδεται στο Πράσινο Ταμείο, πιθανώς να απαιτείται επιπλέον αναμόρφωση του λογιστικού συστήματος, είτε σύνδεση του με κάποιο άλλο εξωλογιστικό σύστημα υπολογισμού (κυρίως όσον αφορά στους Δήμους) – κάποιοι Δήμοι έχουν ήδη προβεί σε σχετικές ενέργειες (όπως προκύπτει από αναρτήσεις απολογισμών στη ΔΙΑΥΓΕΙΑ).

## 9.2 ΠΡΟΓΡΑΜΜΑ ΒΑΣΙΚΩΝ ΚΑΙ ΣΥΜΠΛΗΡΩΜΑΤΙΚΩΝ ΕΡΓΩΝ

### 9.2.1 Εισαγωγικά στοιχεία

Το πρόγραμμα μέτρων περιλαμβάνει τα "Βασικά" μέτρα που προσδιορίζονται στο άρθρο 11.3 της Οδηγίας 2000/60/ΕΚ και, όπου απαιτείται, "Συμπληρωματικά" μέτρα. Η λήψη Συμπληρωματικών Μέτρων προβλέπεται σε περίπτωση που η εφαρμογή των Βασικών Μέτρων δεν επαρκεί για την επίτευξη των στόχων. Στα επόμενα κεφάλαια παρατίθενται τα βασικά στοιχεία για τα μέτρα αυτά, όπως προκύπτουν από τις προβλέψεις της Οδηγίας, καθώς επίσης και από το Κατευθυντήριο Κείμενο WFD Reporting Guidance 2022.

Τα Βασικά Μέτρα αποτελούν τις στοιχειώδεις απαιτήσεις που πρέπει να πληρούνται προκειμένου να επιτευχθούν οι Περιβαλλοντικοί Στόχοι του άρθρου 4 της Οδηγίας. Στην πλειοψηφία τους αφορούν σε προληπτικές ενέργειες για την προστασία των Υδατικών Συστημάτων. Τα Βασικά Μέτρα είναι υποχρεωτικά, εφαρμόζονται «οριζόντια» σε όλα τα ΥΣ του ΥΔ.

Τα Βασικά Μέτρα διακρίνονται σε δύο επιμέρους ομάδες μέτρων:

Η **πρώτη ομάδα βασικών μέτρων** αφορά σε **μέτρα που απαιτούνται για την εφαρμογή της Ενωσιακής νομοθεσίας για την προστασία των υδάτων**, τα οποία περιλαμβάνουν, σύμφωνα με το άρθρο 11(3) της Οδηγίας, τα μέτρα που απαιτούνται δυνάμει της νομοθεσίας που προσδιορίζεται στο άρθρο 10 και στο τμήμα Α του παραρτήματος VI της Οδηγίας. Τα μέτρα αυτά απαιτούνται σύμφωνα με τις ακόλουθες οδηγίες και την αντίστοιχη εθνική νομοθεσία):

- η οδηγία για τα ύδατα κολύμβησης (2006/7/ΕΚ),
- η οδηγία για τα πτηνά (2009/147/ΕΚ),
- η οδηγία για το πόσιμο νερό (2020/2184/ΕΕ)
- η οδηγία για τα μεγάλα ατυχήματα (Seveso) (2012/18/ΕΕ),
- η οδηγία για την εκτίμηση περιβαλλοντικών επιπτώσεων (2011/92/ΕΕ, 2014/52/ΕΕ),
- η οδηγία για την ιλύ σταθμών καθαρισμού (86/278/ΕΟΚ),
- η οδηγία για την επεξεργασία αστικών λυμάτων (91/271/ΕΟΚ, 98/15/ΕΚ),
- η οδηγία για τα προϊόντα φυτοπροστασίας (2009/128/ΕΚ, Κανονισμός (ΕΚ) αριθ. 1107/2009, Κανονισμός (ΕΕ) αριθ. 652/2014),
- η οδηγία για την προστασία από νιτρορύπανση (91/676/ΕΟΚ),
- η οδηγία για τα οικοσυστήματα (92/43/ΕΟΚ),
- η οδηγία για την ολοκληρωμένη πρόληψη και έλεγχο ρύπανσης (2010/45/ΕΕ).
- ο Κανονισμός (ΕΕ) αριθμ. 2020/741 σχετικά με τις ελάχιστες απαιτήσεις για την επαναχρησιμοποίηση των υδάτων.

Η **δεύτερη ομάδα βασικών μέτρων** αφορά σε μέτρα που προκύπτουν από την υποχρέωση εφαρμογής της Οδηγίας 2000/60/ΕΚ και ειδικότερα σε μέτρα που εμπίπτουν στις ακόλουθες κατηγορίες, όπως προσδιορίζονται στο άρθρο 11 (3β÷3ιβ):

- Μέτρα για εφαρμογή αρχής ανάκτησης του κόστους (άρθρο 9).
- Μέτρα προαγωγής μιας αποτελεσματικής και βιώσιμης χρήσης ύδατος προκειμένου να μη διακυβεύεται η επίτευξη των περιβαλλοντικών στόχων (άρθρο 4).
- Μέτρα διαφύλαξης της ποιότητας του πόσιμου ύδατος για να μειωθεί η απαιτούμενη επεξεργασία για την παραγωγή του (άρθρο 7).
- Ελέγχους σχετικά με τις απολήψεις και την ταμίευση γλυκών υδάτων συμπεριλαμβανομένων αδειοδοτήσεων, κατάρτισης μητρώου κ.α.
- Ελέγχους σχετικά με την τεχνική ανατροφοδότηση των συστημάτων υπόγειων υδάτων αδειοδοτήσεων, μόνο ως προς το αν η προέλευση των υδάτων θέτει σε κίνδυνο την επίτευξη των περιβαλλοντικών στόχων.

- Μέτρα και ελέγχους για τις σημειακές πηγές απορρίψεων που ενδέχεται να προκαλέσουν ρύπανση (άρθρα 10, 16).
- Μέτρα και ελέγχους για τις διάχυτες πηγές απορρίψεων που ενδέχεται να προκαλέσουν ρύπανση.
- Μέτρα και ελέγχους ως προς τις υδρομορφολογικές συνθήκες των ΤΥΣ και ΙΤΥΣ σε σχέση με την επίτευξη απαιτούμενου ΚΟΔ (άρθρο 5, Παράρτημα 2).
- Απαγόρευση των απορρίψεων ρύπων, απευθείας στα υπόγεια ύδατα, με επιφυλάξεις.
- Μέτρα για την εξάλειψη της ρύπανσης επιφανειακών υδάτων από τις ουσίες προτεραιότητας και την προοδευτική μείωση της ρύπανσης από άλλες ουσίες (άρθρο 16).
- Μέτρα πρόληψης της σημαντικής διαρροής ρύπων από τεχνικές εγκαταστάσεις και για την πρόληψη ή/και τη μείωση των επιπτώσεων των επεισοδίων ρύπανσης λόγω ατυχήματος.

Όσον αφορά στα συμπληρωματικά μέτρα, σύμφωνα με το μέρος Β του παραρτήματος VI της Οδηγίας, αυτά μπορεί να περιλαμβάνουν τα ακόλουθα:

- νομοθετικά μέτρα,
- διοικητικά μέτρα,
- οικονομικά ή φορολογικά μέτρα,
- περιβαλλοντικές συμφωνίες μετά από διαπραγμάτευση,
- έλεγχοι εκπομπής,
- κώδικες ορθών πρακτικών,
- ανασύσταση και αποκατάσταση περιοχών υγροτόπων,
- έλεγχος απολήψεων, ιδίως προς την κατεύθυνση αντιμετώπισης υπεραντλήσεων,
- μέτρα διαχείρισης της ζήτησης, μεταξύ άλλων προώθηση της προσαρμοσμένης γεωργικής παραγωγής, όπως π.χ. καλλιεργειών χαμηλών απαιτήσεων σε νερό, σε περιοχές που υποφέρουν από ανομβρία,
- μέτρα αποτελεσματικότητας και επαναχρησιμοποίησης, μεταξύ άλλων προώθηση τεχνολογιών αποτελεσματικής χρήσης ύδατος στη βιομηχανία και αρδευτικές τεχνικές εξοικονόμησης ύδατος,
- έργα δομικών κατασκευών, τα οποία εξετάζονται σε συνδυασμό με τα προγραμματιζόμενα έργα στο ΥΔ
- εγκαταστάσεις αφαλάτωσης,
- έργα αποκατάστασης υφιστάμενων υποδομών, ιδίως έργα βελτίωσης υποδομών συλλογής, αποθήκευσης και μεταφοράς / διανομής νερού για ύδρευση ή άρδευση, με σκοπό τη μείωση των απωλειών και τη βελτίωση της ποιότητας των υδάτων,
- τεχνητή επαναπλήρωση υδροφόρων στρωμάτων,
- εκπαιδευτικά έργα,
- έργα έρευνας, ανάπτυξης και επίδειξης,
- λοιπά σχετικά μέτρα.

Η διαμόρφωση του προγράμματος μέτρων κατά την 2<sup>η</sup> Αναθεώρηση ΣΔΛΑΠ έγινε με βάση τα ακόλουθα:

- Τις απαιτήσεις που απορρέουν από την εφαρμογή της Οδηγίας 2000/60/ΕΚ και επίσης και τις ειδικές απαιτήσεις για το πρόγραμμα μέτρων που περιγράφονται συνοπτικά παραπάνω.
- Την πρόοδο εφαρμογής της 1<sup>ης</sup> Αναθεώρησης ΣΔΛΑΠ και την εμπειρία που αποκτήθηκε κατά την περίοδο αυτή.
- Την κατάσταση των επιφανειακών και των υπογείων υδάτων όπως ταξινομήθηκε με βάση τα αποτελέσματα της παρακολούθησης από την έγκριση της 1<sup>ης</sup> Αναθεώρησης ΣΔΛΑΠ έως σήμερα.
- Τους περιβαλλοντικούς στόχους που τίθενται για την 2η Αναθεώρηση ΣΔΛΑΠ για τα υδατικά συστήματα αλλά και τους ειδικούς στόχους για τις προστατευόμενες περιοχές.

- Τις σημαντικές πιέσεις που δέχονται ύδατα όπως αυτές εντοπίστηκαν κατά την προετοιμασία της 2ης Αναθεώρησης ΣΔ/ΑΠ.
- Τα διαθέσιμα χρηματοδοτικά εργαλεία και τους πόρους που μπορούν να αντληθούν από αυτά για τη διαχείριση των υδάτων και την υλοποίηση συγκριμένων δράσεων.
- Την γενικότερη πολιτική προσαρμογής στην κλιματική αλλαγή και την ενσωμάτωση δράσεων για το σκοπό αυτό.
- Τις γενικότερες πολιτικές της Χώρας σε σχέση με την προστασία του περιβάλλοντος και της διαχείρισης των υδάτων και τις δράσεις που προγραμματίζονται για αυτό.
- Την αξιολόγηση των μέτρων ως προς την απόδοσή τους.

Το τελικό πρόγραμμα μέτρων διαμορφώθηκε μετά τα αποτελέσματα της διαβούλευσης αλλά και την ολοκλήρωση της διαδικασίας της Στρατηγικής Περιβαλλοντικής Εκτίμησης.

### 9.2.2 Δράσεις σε εφαρμογή Ενωσιακών οδηγιών (ομάδα Ι βασικών μέτρων)

Στον πίνακα που ακολουθεί αναφέρονται οι διατάξεις ενσωμάτωσης των Ευρωπαϊκών Οδηγιών του Παραρτήματος VI της Οδηγίας 2000/60/ΕΚ (όπως έχουν τροποποιηθεί και ισχύουν) στο Εθνικό δίκαιο.

#### Πίνακας 9-1: Διατάξεις ενσωμάτωσης των Ενωσιακών Οδηγιών στο Εθνικό Δίκαιο

ΟΔΗΓΙΑ	ΕΝΣΩΜΑΤΩΣΗ ΣΤΟ ΕΘΝΙΚΟ ΔΙΚΑΙΟ
Υδατα Κολύμβησης (Οδηγία 2006/7/ΕΚ)	ΚΥΑ 8600/416/Ε103/23.02.2009 (ΦΕΚ 356/Β/2009) σχετικά με την «ποιότητα και μέτρα διαχείρισης των υδάτων κολύμβησης, σε συμμόρφωση με τις διατάξεις της Οδηγίας 2006/7/ΕΚ “σχετικά με τη διαχείριση της ποιότητας των υδάτων κολύμβησης και την κατάργηση της Οδηγίας 76/160/ΕΟΚ”, όπως τροποποιήθηκε με το άρθρο 18 της ΚΥΑ 145116/8.3.2011 (ΦΕΚ Β’ 354/8.3.2011) και ισχύει.
Προστασία των άγριων πτηνών (Οδηγία 2009/147/ΕΚ) και οικοτόπων (Οδηγία 92/43/ΕΟΚ)	ΚΥΑ ΗΠ 37338/1807/Ε103/1.9.2010 (ΦΕΚ 1495/Β/2010) «Καθορισμός μέτρων και διαδικασιών για τη διατήρηση της άγριας ορνιθοπανίδας και των οικοτόπων/ενδιαιτημάτων της, σε συμμόρφωση με τις διατάξεις της Οδηγίας 79/409/ΕΟΚ “Περί διατήρησης των άγριων πτηνών”, του Ευρωπαϊκού Συμβουλίου της 2ας Απριλίου 1979, όπως κωδικοποιήθηκε με την οδηγία 2009/147/ΕΚ» και η τροποποιητική αυτής ΚΥΑ ΗΠ 8353/276/Ε103/2012 (ΦΕΚ 415/Β/2012). ΚΥΑ 33318/3028/11.12.1998 (ΦΕΚ 1289/Β/1998) «καθορισμός μέτρων και διαδικασιών για τη διατήρηση των φυσικών οικοτόπων (ενδιαιτημάτων) καθώς και της άγριας πανίδας και χλωρίδας» και την τροποποίηση αυτής ΚΥΑ ΗΠ 14849/853/Ε103/2008 (ΦΕΚ 645/Β/2008) σε συμμόρφωση με τις διατάξεις της Οδηγίας 92/43/ΕΟΚ “για τη διατήρηση των φυσικών οικοτόπων καθώς και της άγριας πανίδας και χλωρίδας”. Ν. 3937/2011 (ΦΕΚ 60/Α/2011) «Διατήρηση της Βιοποικιλότητας και άλλες διατάξεις» ΚΥΑ 50743/2017 (ΦΕΚ 4432/Β/2017) «Αναθεώρηση εθνικού καταλόγου περιοχών του Ευρωπαϊκού Οικολογικού Δικτύου Natura 2000» Ν. 4685/2020 (ΦΕΚ 92/Α/2020) «Εκσυγχρονισμός περιβαλλοντικής νομοθεσίας, ενσωμάτωση στην ελληνική νομοθεσία των Οδηγιών 2018/844 και 2019/692 του Ευρωπαϊκού Κοινοβουλίου και του Συμβουλίου και λοιπές διατάξεις»
Πόσιμο Νερό (Οδηγία 2020/2184/ΕΕ)	ΚΥΑ Δ1(δ)/Γ.Π.οικ.27829/15.05.2023 (ΦΕΚ 3525/Β/2023) «Ποιότητα νερού ανθρώπινης κατανάλωσης σε συμμόρφωση προς τις διατάξεις της Οδηγίας (ΕΕ) 2020/2184 του Ευρωπαϊκού Κοινοβουλίου και του Συμβουλίου της 16 <sup>ης</sup> Δεκεμβρίου 2020 (L435/1, 23.12.2020)

ΟΔΗΓΙΑ	ΕΝΣΩΜΑΤΩΣΗ ΣΤΟ ΕΘΝΙΚΟ ΔΙΚΑΙΟ
<p>Περιβαλλοντικές Επιπτώσεις από Έργα/ Δραστηριότητες (Οδηγίες 85/337/ΕΟΚ, 2011/92/ΕΕ, 2014/52/ΕΕ)</p>	<p><b>N. 4014/2011 (ΦΕΚ 209/Α/2011)</b> «Περιβαλλοντική αδειοδότηση έργων και δραστηριοτήτων, ρύθμιση αυθαιρέτων σε συνάρτηση με δημιουργία περιβαλλοντικού ισοζυγίου και άλλες διατάξεις αρμοδιότητας Υπουργείου περιβάλλοντος» όπως τροποποιήθηκε και ισχύει.</p> <p><b>Υ.Α. οικ.5688/2018 (ΦΕΚ 988/Β' 21.3.2018)</b> «Τροποποίηση των παραρτημάτων του ν. 4014/2011 (Α' 209), σύμφωνα με το άρθρο 36Α του νόμου αυτού, σε συμμόρφωση με την Οδηγία 2014/52/ΕΕ «για την τροποποίηση της οδηγίας 2011/92/ΕΕ σχετικά με την εκτίμηση των επιπτώσεων ορισμένων σχεδίων δημόσιων και ιδιωτικών έργων στο περιβάλλον» του Ευρωπαϊκού Κοινοβουλίου και του Συμβουλίου της 16ης Απριλίου 2014»</p> <p><b>Ο ν. 4936/2022 (ΦΕΚ 105/Α' 27.5.2022)</b> «Εθνικός Κλιματικός Νόμος - Μετάβαση στην κλιματική ουδετερότητα και προσαρμογή στην κλιματική αλλαγή, επείγουσες διατάξεις για την αντιμετώπιση της ενεργειακής κρίσης και την προστασία του περιβάλλοντος»</p>
<p>Πρόληψη - Έλεγχος ρύπανσης (Οδηγίες 96/61/ΕΚ, 2008/1/ΕΚ, 2010/75/ΕΕ)</p>	<p><b>ΥΑ 36060/1155/Ε.103/2013 (ΦΕΚ 1450/Β/2013)</b> «Καθορισμός πλαισίου κανόνων, μέτρων και διαδικασιών για την ολοκληρωμένη πρόληψη και τον έλεγχο της ρύπανσης του περιβάλλοντος από βιομηχανικές δραστηριότητες, σε συμμόρφωση προς τις διατάξεις της οδηγίας 2010/75/ΕΕ «περί βιομηχανικών εκπομπών (ολοκληρωμένη πρόληψη και έλεγχος της ρύπανσης)» του Ευρωπαϊκού Κοινοβουλίου και του Συμβουλίου της 24<sup>ης</sup> Νοεμβρίου 2010»</p>
<p>Προστασία από Νιτρορύπανση (Οδηγία 91/676/ΕΟΚ)</p>	<p><b>ΚΥΑ 16190/1335/19.05.1997 (ΦΕΚ 519/Β/1997)</b> «Μέτρα και όροι για την προστασία των νερών από τη νιτρορύπανση γεωργικής προέλευσης»</p> <p><b>ΥΑ οικ. 19652/1906/1999 (ΦΕΚ 1575/Β/1999)</b> «Προσδιορισμός των νερών που υφίστανται νιτρορύπανση γεωργικής προέλευσης – Κατάλογος ευπρόσβλητων ζωνών, σύμφωνα με τις παραγράφους 1 και 2 αντίστοιχα του άρθρου 4 της υπ' αριθμ. 16190/1335/1997 κοινής υπουργικής απόφασης «Μέτρα και όροι για την προστασία των νερών από νιτρορύπανση γεωργικής προέλευσης» (Β 519). Τροποποίηση των άρθρων 3, 4, 5 και 8 της απόφασης αυτής» όπως τροποποιήθηκε με την <b>ΥΑ 20419/2522/2001 (ΦΕΚ 1212/Β/2001)</b>, την <b>ΥΑ 24838/1400/Ε103/2008 (ΦΕΚ 1132/Β/2008)</b>, την <b>ΥΑ 106253/2010 (ΦΕΚ 1843/Β/2010)</b>, την <b>ΥΑ 190126/2013 (ΦΕΚ 983/Β/2013)</b>, την <b>ΥΑ 147070/2014 (ΦΕΚ 3224/Β/2014)</b> και ισχύει.</p> <p><b>ΚΥΑ ΥΠΕΝ/38552/265/2019 (ΦΕΚ 1496/Β/2019)</b> Πρόγραμμα Δράσης περιοχών που έχουν χαρακτηριστεί ως ευπρόσβλητες ζώνες από τη νιτρορύπανση γεωργικής προέλευσης σύμφωνα με το άρθρο 2 της οικ. 19652/1906/1999 κοινή υπουργική απόφαση (Β'1575), όπως ισχύει, σε συμμόρφωση με την Οδηγία 91/676/ΕΟΚ «για την προστασία των υδάτων από τη νιτρορύπανση γεωργικής προέλευσης» του Συμβουλίου της 12ης Δεκεμβρίου 1991 των Ευρωπαϊκών Κοινοτήτων, όπως τροποποιήθηκε και ισχύει.</p> <p><b>Υ.Α. 1848/278812/2021 (ΦΕΚ 4855/Β' 20.10.2021)</b> «Κώδικας Ορθής Γεωργικής Πρακτικής για την Προστασία των Νερών από τη Νιτρορύπανση Γεωργικής Προέλευσης (άρθρο 10§1)</p>
<p>Προϊόντα Φυτοπροστασίας (Οδηγία 2009/128/ΕΚ, όπως αυτή τροποποιήθηκε από την 2019/782/ΕΕ, Κανονισμός (ΕΚ) αριθ. 1107/2009, Κανονισμός (ΕΕ) αριθ. 652/2014)</p>	<p><b>N. 4036/27.01.2012 (ΦΕΚ 8/Α/2012)</b> «Διάθεση γεωργικών φαρμάκων στην αγορά, ορθολογική χρήση αυτών και συναφείς διατάξεις» όπως τροποποιήθηκε και ισχύει.</p> <p><b>N. 4625/2019 (ΦΕΚ Α 139 - 31.08.2019)</b> «Ρυθμίσεις του Υπουργείου Υποδομών και Μεταφορών και άλλες επείγουσες διατάξεις» [Το άρθρο 19 περιλαμβάνει την τροποποίηση του Παραρτήματος Ε του νόμου 4036/2012 (ΦΕΚ 8/Α/2012), σε συμμόρφωση προς την Οδηγία (ΕΕ) 2019/782 (άρθρα 1 και 2 της Οδηγίας 2019/782/ΕΕ)].</p>



ΟΔΗΓΙΑ	ΕΝΣΩΜΑΤΩΣΗ ΣΤΟ ΕΘΝΙΚΟ ΔΙΚΑΙΟ
Αντιμετώπιση των κινδύνων μεγάλων ατυχημάτων (Οδηγία 2012/18/ΕΕ)	<b>ΚΥΑ 172058/2016 (ΦΕΚ 354/Β/2016)</b> «Καθορισμός κανόνων, μέτρων και όρων για την αντιμετώπιση κινδύνων από ατυχήματα μεγάλης έκτασης σε εγκαταστάσεις ή μονάδες, λόγω της ύπαρξης επικίνδυνων ουσιών, σε συμμόρφωση με τις διατάξεις της Οδηγίας 2012/18/ΕΕ «για την αντιμετώπιση των κινδύνων μεγάλων ατυχημάτων σχετιζόμενων με επικίνδυνες ουσίες και για την τροποποίηση και στη συνέχεια την κατάργηση της Οδηγίας 96/82/ΕΚ του Συμβουλίου» του Ευρωπαϊκού Κοινοβουλίου και του Συμβουλίου της 4ης Ιουλίου 2012. Αντικατάσταση της υπ' αριθ. 12044/613/2007 (376/Β/2007), όπως διορθώθηκε (ΦΕΚ 2259/Β/2007)»
Ιλύς σταθμών καθαρισμού (Οδηγίες 86/278/ΕΟΚ, 2018/853/ΕΕ, Κανονισμός 2019/1010/ΕΕ)	<b>Υ.Α. ΥΠΕΝ/ΔΔΑ/41828/630/2023 (ΦΕΚ Β' 2692/ 21.4.2023)</b> «Μέτρα, όροι και διαδικασίες για τη χρησιμοποίηση επεξεργασμένης ιλύος στη γεωργία και στην αποκατάσταση του εδάφους - Συμμόρφωση προς τις διατάξεις της Οδηγίας 86/278/ΕΟΚ του Συμβουλίου της 12ης Ιουνίου 1986 «σχετικά με την προστασία του περιβάλλοντος και ιδίως του εδάφους κατά τη χρησιμοποίηση της ιλύος καθαρισμού λυμάτων στη γεωργία», όπως τροποποιήθηκε με τον Κανονισμό (ΕΕ) 2019/1010 του Ευρωπαϊκού Κοινοβουλίου και του Συμβουλίου της 5ης Ιουνίου 2019 και αντικατάσταση της υπ' αρ. 80568/4225/1991 (Β' 641) κοινής υπουργικής απόφασης»
Επεξεργασία Αστικών Λυμάτων (Οδηγίες 91/271/ΕΟΚ, 98/15/ΕΚ)	<b>ΚΥΑ 5673/400/05.03.1997 (ΦΕΚ 192/Β/1997)</b> «Μέτρα και όροι για την επεξεργασία αστικών λυμάτων» και οι τροποποιητικές αυτής αποφάσεις <b>ΥΑ 19661/1982/2.8.1999 (ΦΕΚ 1811/Β/1999)</b> , <b>ΥΑ 48392/939/28.3.2002 (ΦΕΚ 405/Β/2002)</b> και <b>ΥΑ 136843/2022 (ΦΕΚ Β' 7215/ 31.12.2022)</b> .
Κανονισμός (ΕΕ) αριθμ. 2020/741 σχετικά με τις ελάχιστες απαιτήσεις για την επαναχρησιμοποίηση των υδάτων	Ο κανονισμός εφαρμόζεται όταν τα επεξεργασμένα αστικά λύματα επαναχρησιμοποιούνται, σύμφωνα με το άρθρο 12 παράγραφος 1 της οδηγίας 91/271/ΕΟΚ σχετικά με τα αστικά λύματα, για γεωργική άρδευση.

Στον πίνακα που ακολουθεί παρουσιάζονται οι προγραμματιζόμενες δράσεις για την εφαρμογή της Ενωσιακής και Εθνικής Νομοθεσίας για την προστασία των υδάτων.

#### Πίνακας 9-2: Δράσεις σε εφαρμογή Ενωσιακών Οδηγιών

ΟΔΗΓΙΑ	ΠΡΟΓΡΑΜΜΑΤΙΖΟΜΕΝΕΣ ΔΡΑΣΕΙΣ	ΦΟΡΕΙΣ ΥΛΟΠΟΙΗΣΗΣ
Υδατα Κολύμβησης (Οδηγία 2006/7/ΕΚ)	<ul style="list-style-type: none"> <li><b>ΒΟ11:</b> Συνέχιση της παρακολούθησης της ποιότητας των υδάτων κολύμβησης σύμφωνα με την Οδηγία 2006/7/ΕΚ.</li> <li><b>ΒΟ12:</b> Επικαιροποίηση του Μητρώου ταυτοτήτων υδάτων κολύμβησης</li> </ul>	ΓΔΥ, Δ/ση Υδάτων της Αποκεντρωμένης Διοίκησης
Προστασία των άγριων πτηνών (Οδηγία 2009/147/ΕΚ), και οικοτόπων (Οδηγία 92/43/ΕΟΚ)	<ul style="list-style-type: none"> <li><b>ΒΟ21:</b> Κατάρτιση /θεσμοθέτηση Σχεδίων Διαχείρισης προστατευόμενων περιοχών του δικτύου Natura 2000 που εξαρτώνται άμεσα από το νερό, με ειδική αναφορά σε θέματα διαχείρισης υδάτων.</li> <li><b>ΒΟ22:</b> Παρακολούθηση/αξιολόγηση της κατάστασης διατήρησης των εξαρτώμενων από το νερό οικοτόπων και ειδών στις περιοχές του δικτύου Natura 2000.</li> </ul>	ΥΠΕΝ, Φορείς Διαχείρισης προστατευόμενων Περιοχών
Πόσιμο Νερό (2020/2184/ΕΕ)	<ul style="list-style-type: none"> <li><b>ΒΟ31:</b> Παρακολούθηση εφαρμογής της Οδηγίας</li> </ul>	Υπουργείο Υγείας
Πρόληψη - Έλεγχος ρύπανσης (Οδηγία 2010/75/ΕΕ)	<ul style="list-style-type: none"> <li><b>ΒΟ51:</b> Τήρηση αρχείου-μητρώου εγκαταστάσεων που εντάσσονται στις διατάξεις της Οδηγίας</li> </ul>	Αποκεντρωμένη Διοίκηση (Δ/ση ΠΕΧΩΣ)

ΟΔΗΓΙΑ	ΠΡΟΓΡΑΜΜΑΤΙΖΟΜΕΝΕΣ ΔΡΑΣΕΙΣ	ΦΟΡΕΙΣ ΥΛΟΠΟΙΗΣΗΣ
Προστασία από Νιτρορύπανση (Οδηγία 91/676/ΕΟΚ)	<ul style="list-style-type: none"> <li><b>Β061:</b>Συστηματική παρακολούθηση των επιπέδων των νιτρικών στα ΥΣ που υφίστανται ή ενδέχεται να υποστούν νιτρορύπανση.</li> </ul>	ΓΔΥ, ΥΠΑΑΤ
Προϊόντα Φυτοπροστασίας (Οδηγία 2009/128/ΕΚ, Κανονισμός (ΕΚ) αριθ. 1107/2009, Κανονισμός (ΕΕ) αριθ. 652/2014)	<ul style="list-style-type: none"> <li><b>Β071:</b>Ορθολογική χρήση φυτοπροστατευτικών προϊόντων</li> </ul>	ΥΠΑΑΤ
Αντιμετώπιση των κινδύνων μεγάλων ατυχημάτων (Οδηγία 2012/18/ΕΕ)	<ul style="list-style-type: none"> <li><b>Β081:</b>Τήρηση αρχείου-μητρώου εγκαταστάσεων που εμπίπτουν στις διατάξεις της Οδηγίας.</li> </ul>	Αποκεντρωμένη Διοίκηση (Δ/νση ΠΕΧΩΣ)
Ιλύς σταθμών καθαρισμού (Οδηγία 86/278/ΕΟΚ)	<ul style="list-style-type: none"> <li><b>Β091:</b>Κατάρτιση ΚΥΑ σχετικά με μέτρα, όρους και διαδικασίες για τη χρησιμοποίηση της ιλύος που προέρχεται από επεξεργασία οικιακών και αστικών λυμάτων καθώς και ορισμένων υγρών αποβλήτων, σε συμμόρφωση προς τις διατάξεις της Οδηγίας 86/278/ΕΟΚ και σε αντικατάσταση της ΚΥΑ 80568/4225/1991 και προώθηση δράσεων σχετικών με την ασφαλή διάθεση της επεξεργασμένης ιλύος.</li> </ul>	ΥΠΕΝ
Επεξεργασία Αστικών Λυμάτων (Οδηγίες 91/271/ΕΟΚ και 98/15/ΕΚ)/ Κανονισμός (ΕΕ) αριθμ. 2020/741 σχετικά με τις ελάχιστες απαιτήσεις για την επαναχρησιμοποίηση των υδάτων	<ul style="list-style-type: none"> <li><b>Β0101:</b>Ολοκλήρωση των έργων αποχέτευσης και επεξεργασίας λυμάτων των οικισμών που εμπίπτουν στις διατάξεις της Οδηγίας</li> </ul>	Περιφέρεια, ΔΕΥΑ, Δήμοι
	<ul style="list-style-type: none"> <li><b>Β0102:</b>Ενίσχυση δράσεων ελέγχου της αποτελεσματικής λειτουργίας των υφιστάμενων έργων επεξεργασίας και αποχέτευσης λυμάτων.</li> </ul>	Περιφέρεια

Στο σχετικό Αναλυτικό Κείμενο Τεκμηρίωσης - Πρόγραμμα Βασικών και Συμπληρωματικών μέτρων γίνεται αναλυτική αναφορά μόνο για τις παρακάτω οδηγίες, οι οποίες με βάση τα αναφερόμενα στην παράγραφο 10.1.8.3 του κατευθυντηρίου κειμένου WFD Reporting Guidance 2022 θεωρούνται οι σημαντικότερες:

- οδηγία για την επεξεργασία αστικών λυμάτων (91/271/ΕΟΚ), όπως αυτή τροποποιήθηκε με την Οδηγία 98/15/ΕΕ
- οδηγία για την προστασία από νιτρορύπανση (91/676/ΕΟΚ) και
- οδηγία για την ολοκληρωμένη πρόληψη και έλεγχο ρύπανσης (Οδηγίες 96/61/ΕΚ), όπως αυτή κωδικοποιήθηκε με την Οδηγία 2008/1/ΕΚ και εν συνεχεία τροποποιήθηκε με την Οδηγία 2010/75/ΕΕ.

### 9.2.3 Άλλα Βασικά Μέτρα (Ομάδα II)

Τα βασικά μέτρα της Ομάδας II όπως διαμορφώνονται κατά την 2<sup>η</sup> Αναθεώρηση του ΣΔΛΑΠ παρατίθενται στο πίνακα που ακολουθεί όπου παρουσιάζονται τα εξής:

- Ο κωδικός και το Όνομα του μέτρου
- Η κατηγορία του Μέτρου
- Συνοπτική Περιγραφή του Μέτρου

- Η συσχέτιση του μέτρου με μέτρα της 1<sup>ης</sup> Αναθεώρησης του ΣΔΛΑΠ όπου περιγράφεται εάν το μέτρο αποτελεί εξειδίκευση ή τροποποίηση μέτρων της 1<sup>ης</sup> Αναθεώρησης του ΣΔΛΑΠ, εάν αποτελεί μέτρο της 1<sup>ης</sup> Αναθεώρησης του ΣΔΛΑΠ το οποίο συνεχίζεται ή εάν είναι νέο μέτρο
- Οι φορείς υλοποίησης του μέτρου
- Η πορεία υλοποίησης του μέτρου

Αναλυτικά στοιχεία και εξειδίκευση του κάθε μέτρου δίνονται στο Αναλυτικό Κείμενο Τεκμηρίωσης - Προγράμματα Βασικών και Συμπληρωματικών Μέτρων για την προστασία και αποκατάσταση των υδατικών συστημάτων, συμπεριλαμβανομένης της ανάλυσης του κόστους τους σε σχέση με την αποδοτικότητά τους. Όπου στον Πίνακα που ακολουθεί γίνεται αναφορά στο Αναλυτικό Κείμενο Τεκμηρίωσης, εννοείται το προαναφερόμενο Κείμενο Τεκμηρίωσης.

Πίνακας 9-3: Πίνακας Βασικών μέτρων (Ομάδα II)

ΚΩΔΙΚΟΣ - ΟΝΟΜΑΣΙΑ ΜΕΤΡΟΥ	ΚΑΤΗΓΟΡΙΑ ΜΕΤΡΟΥ	ΠΕΡΙΓΡΑΦΗ	ΣΥΣΧΕΤΗ ΜΕ 1 <sup>ο</sup> ΑΝΑΘ. ΣΔΜΠ	ΦΟΡΕΙΣ ΥΛΟΠΟΙΗΣΗΣ	ΠΟΡΕΙΑ ΥΛΟΠΟΙΗΣΗΣ	ΔΙΕΥΚΡΙΝΙΣΕΙΣ / ΠΑΡΑΤΗΡΗΣΕΙΣ
M06B0204 <b>Κατάρτιση και εκπαίδευση όλων των εμπλεκόμενων φορέων (Αποκεντρωμένοι Διακρίτες, Περιφέρειών και των παρόχων υπηρεσιών ύδατος) επί των γενικών κανόνων καταλόγισης και τιμολόγησης υπηρεσιών ύδατος</b>	Μέτρα για την εφαρμογή της αρχής ανακτήσης του κόστους των Υπηρεσιών Ύδατος (άρθρο 9)	Το μέτρο αυτό προτείνεται στο πλαίσιο εφαρμογής των κανόνων καταλόγισης και τιμολόγησης υπηρεσιών ύδατος και του προσδιορισμού των διαδικασιών για την ανάκτηση κόστους των υπηρεσιών ύδατος για τις διάφορες χρήσεις ύδατος. Για την υλοποίηση των ως άνω απαιτείται η εκπαίδευση και κατάρτιση όλων των εμπλεκόμενων φορέων. Ειδικότερα κρίνεται απαραίτητη η δημιουργία και υλοποίηση κατάλληλου εκπαιδευτικού προγράμματος και υλικού για την ενημέρωση, κατάρτιση και εκπαίδευση του προσωπικού των εμπλεκόμενων φορέων το οποίο θα επιμοιωθεί την εφαρμογή των ως άνω κανόνων και διαδικασιών. Το υλικό θα περιλαμβάνει ενδεικτικά, έντυπο και ψηφιακό υλικό, ημερίδες ενημέρωσης και τεχνικής κατάρτισης κ.λπ.	Συνεχιζόμενο Μέτρο (τροποποίηση περιγραφή)	ΥΠΕΝ (Γενική Διεύθυνση Υδάτων)	ΠΡΟΣ ΥΛΟΠΟΙΗΣΗ	-
M06B0301 <b>Σύνταξη / Επικαιροποίηση Γενικών Σχεδίων Ύδρευσης (Masterplan)</b>	Μέτρα για την προώθηση της αποδοτικής και αειφόρου χρήσης του ύδατος ώστε να μην διακυβευεται η επίτευξη των στόχων της Οδηγίας (άρθρο 4)	Σύνταξη Γενικών Σχεδίων Ύδρευσης σε μεσοπρόθεσμο και μακροπρόθεσμο χρονικό ορίζοντα, την έγκριση υιοθέτηση των κατάλληλων μέτρων προστασίας και το σχεδιασμό των απαραίτητων εξωτερικών υφαναγωγών σε προστακτικό επίπεδο. Τα Σχέδια (Masterplan) θα εκπονηθούν από τους παρόχους υπηρεσιών ύδατος για ύδρευση. Τα Σχέδια αυτά θα πρέπει να είναι σύμφωνα με τις προβλέψεις των Σχεδίων Διαχείρισης ΛΑΠ για την κατάσταση των υδατικών συστημάτων και των προγραμμάτων μέτρων, ενώ θα πρέπει να λαμβάνονται υπόψη και οι ενδεχόμενοι Κίνδυνοι Πλημμύρας όπως έχουν αποτυπωθεί στα Σχέδια Διαχείρισης Κινδύνων Πλημμύρας (ΣΔΚΠ) της Οδηγίας 2007/60/ΕΚ. Για να διασφαλιστεί η συνέπεια με τα προαναφερθέντα Σχέδια Διαχείρισης απαιτείται η σύμφωνη γνώμη των οικείων Δ/σεων Ύδατων πριν την έγκρισή τους.	Συνεχιζόμενο Μέτρο (τροποποίηση περιγραφή)	Πάροχοι υπηρεσιών ύδατος, ύδρευσης (ΔΕΥΑ, Δήμοι κ.λπ.) / Αποκ. Διοίκηση (Διεύθυνση Υδάτων)	ΕΦΑΡΜΟΖΕΤΑΙ	Το Master Plan να περιέχει ειδικό κεφάλαιο ή Τεύχος όπου θα αναφέρεται αναλυτικά στον τρόπο με τον οποίο λήφθηκαν υπόψη τα προβλεπόμενα στα οικεία ΣΔΜΠ και ΣΔΚΠ ώστε να τεκμηριώνεται η συμβατότητα του Σχεδίου με αυτά.
M06B0302 <b>Δράσεις ενίσχυσης, αποκατάστασης, εκσυγχρονισμού δικτύων ύδρευσης και έλεγχος διαρροών</b>	Μέτρα για την προώθηση της αποδοτικής και αειφόρου χρήσης του ύδατος ώστε να μην διακυβευεται η επίτευξη των στόχων της Οδηγίας (άρθρο 4)	Το μέτρο περιλαμβάνει τις ακόλουθες επιμέρους δράσεις: <b>1. Καταγραφή των απωλειών για τον εκσυγχρονισμό της λειτουργίας των δικτύων ύδρευσης, έλεγχος και μείωση των διαρροών.</b> Ο έλεγχος των διαρροών σε δικτυα ύδρευσης, ασκείται στον εντοπισμό των διαρροών και την αποφυγή μεγάλης απώλειας ύδατος. Ο έλεγχος των διαρροών αποτελεί τεχνικό μέσο για τη διαχείριση της ζήτησης ύδατος και ασκείται στην εφικτότητά του. Σε πρώτη φάση θα πραγματοποιηθεί εκτίμηση των επιπέδων διαρροών νερού από τους φορείς υπηρεσιών ύδατος για ύδρευση, με χρήση της μεθόδου εκλόγισης του δείκτη διαρροών υποδομών (IUI) ή άλλης κατάλληλης μεθόδου που θα καθορισθεί από το Υπουργείο Περιβάλλοντος και Ενέργειας. Τα αποτελέσματα της εκτίμησης των επιπέδων διαρροών νερού και οι δυνατότητες βελτιώσεων στην μείωση των διαρροών ύδατος θα αποσταλούνται στην ΓΔΥ του ΥΠΕΝ, με κοινοποίηση στην αρμόδια Δ/ση Ύδατων Μετά την εκτίμηση των επιπέδων διαρροών θα ακολουθήσει σχεδιασμός και υλοποίηση μέτρων για την μείωση αυτών. <b>2. Εγκατάσταση και θέση σε λειτουργία συστημάτων τηλεμέτρου/τηλεχειρισμού.</b> Με ευθύνη των παρόχων υπηρεσιών ύδατος για ύδρευση θα γίνει προμήθεια, εγκατάσταση και θέση σε λειτουργία συστημάτων τηλεμέτρου/τηλεχειρισμού και διαχείρισης διαρροών των δικτύων ύδρευσης. <b>3. Έργα ενίσχυσης δυναμικότητας δικτύων ύδρευσης</b> Σε περιοχές όπου είναι αδύνατη η εξέλιξη καλύτερων εισαλακτικών πηγών υδροδότησης με οικονομικά αποδοτικό τρόπο, να γίνεται χρήση υφιστάμενων έργων αξιοποίησης υδατικών πόρων (πχ. Έργα	Συνεχιζόμενο Μέτρο (τροποποίηση περιγραφή)	Πάροχοι υπηρεσιών ύδατος ύδρευσης/Περιφέρεια/Αποκ. Διοίκηση (Διεύθυνση Υδάτων), ΥΠΕΝ	ΕΦΑΡΜΟΖΕΤΑΙ	Κατά την περίοδο εφαρμογής της παρούσας Ζητ. Αναθεώρησης του ΣΔΜΠ στις ρυθμίσεις του παρόντος μέτρου, και με την επιφύλαξη του ισχύοντος κατά περίπτωση θεσμικού πλαισίου, μπορούν πλέον των ανωτέρω να περιληφθούν μελέτες προμήθειας εξοπλισμού και υπηρεσιών διερευνητικές εργασίες, και τεχνικά έργα που αφορούν: <ul style="list-style-type: none"><li>• Την καταγραφή των απωλειών δικτύων ύδρευσης</li><li>• Τη μείωση των διαρροών,</li><li>• Την εγκατάσταση και λειτουργία συστημάτων τηλεμέτρου/τηλεχειρισμού για τον έλεγχο και τη διαχείριση διαρροών δικτύων ύδρευσης,</li><li>• Την ενίσχυση δυναμικότητας δικτύων ύδρευσης για την αξιοποίηση υφιστάμενα έργων αξιοποίησης υδατικών πόρων και</li><li>• Την αποκατάσταση/ ενίσχυση/ επέκταση/ αντικατάσταση δικτύων ύδρευσης.</li></ul>

ΚΩΔΙΚΟΣ - ΟΝΟΜΑΣΙΑ ΜΕΤΡΟΥ	ΚΑΤΗΓΟΡΙΑ ΜΕΤΡΟΥ	ΠΕΡΙΓΡΑΦΗ	ΣΥΣΧΕΤΗ ΜΕ 1 <sup>η</sup> ΑΝΑΦ. ΣΔΑΦ	ΦΟΡΕΙΣ ΥΛΟΠΟΙΗΣΗΣ	ΠΟΡΕΙΑ ΥΛΟΠΟΙΗΣΗΣ	ΔΙΕΚΦΡΙΝΣΕΙΣ / ΠΑΡΑΤΗΡΗΣΕΙΣ
<p><b>M06B0303</b> Αδείηση της αποδοτικότητας της χρήσης ύδατος σε υποδομές εγγείων βελτιώσεων</p>	<p>Μέτρα για την προώθηση της αποδοτικότητας και αειφόρου χρήσης του ύδατος ώστε να μην διακυβεύεται η επίτευξη των στόχων της Οδηγίας (άρθρο 4)</p>	<p>αποθήκευση επιφανειακού ύδατος όπως φράγματα και λιμνοδεξαμενές), ακόμα και αν η αρχικά καθορισμένη χρήση τους είναι η αρδευτική ή άλλη χρήση. Στις περιπτώσεις αυτές θα πρέπει να ολοκληρωθούν τυχόν συνοδά έργα για την κάλυψη της ζήτησης υδρευτικών αναγκών και να κατασκευαστούν τα απαραίτητα έργα επεξεργασίας ύδατος.</p> <p><b>4. Έργα αποκατάστασης/ενδυνάμωσης/επέκτασης/αντικατάστασης δικτύων ύδρευσης</b></p> <p>Αφορά στην αποκατάσταση παλαιών/φθαρμένων ανωγών υδρευσης, στην επέκταση του δικτύου και στην ενίσχυση του εξωτερικού υδραγωγείου ύδρευσης για την κάλυψη αυξημένης ζήτησης σε υδρευτικές ανάγκες. Τα έργα αυτά, που στοχεύουν στην αποτελεσματική κάλυψη της αυξανόμενης υδρευτικής ανάγκης σε οικισμούς και δήμους, αποτελούν πρώτης προτεραιότητας έργα στο πλαίσιο εφαρμογής της Οδηγίας. Σε πρώτη φάση θα πρέπει να αξιολογηθεί η αποδοτικότητα των εξωτερικών υδραγωγείων από τους παρόχους Ύδρευσης Ύδατος προκειμένου να τεκμηριωθεί αν χρήζει αποκατάσταση ή ενίσχυση, ή αντικατάσταση και τα αποτελέσματα της ως άνω αξιολόγησης να κοινοποιηθούν στη Δ/ση Ύδατων για τον καθορισμό προτεραιότητων στο ΥΔ από την Περιφερειακή Ομάδα Εργασίας, όπως αυτή ισχύει, στην περίπτωση που δεν έχει υλοποιηθεί το σχετικό Master Plan.</p> <p>Το εν λόγω μέτρο υλοποιήθηκε στην προηγούμενη προγραμματική περίοδο κυρίως μέσω του υπομέτρου 4.3.1 "Υποδομές εγγείων βελτιώσεων" του Προγράμματος Αγροτικής Ανάπτυξης 2014-2022. Το μέτρο συνεχίζεται μέχρι το 2027 με το νέο Πρόγραμμα Αγροτικής Ανάπτυξης (ΣΣΚΓΠ) 2023-2027, μέσω της δράσης με κωδ. Π3-73-1.1 "Έργα υποδομών εγγείων βελτιώσεων" και μέσω της δράσης με κωδ. Π3-73-1.1 "Ανελεγχόμενα έργα υποδομών εγγείων βελτιώσεων που στοχεύουν στην βελτίωση της ανταγωνιστικότητας". Οι δράσεις που υλοποιούνται αποσκοπούν:</p> <p>(α) στη μείωση απωλειών και στην εφαρμογή μεθόδων άρδευσης υψηλής αποδοτικότητας (π.χ. κλειστά δίκτυα σε συνδυασμό με στάθμη άρδευση) με αντικατάσταση υπαρχόντων πεταλωμένων δικτύων άρδευσης. Τα έργα αυτά συμβάλλουν άμεσα στην αύξηση της αποδοτικότητας της χρήσης του ύδατος στη γεωργία.</p> <p>(β) στη χρήση για άρδευση εναλλακτικών πηγών ύδατος (π.χ. ανακυκλωμένα/επαναχρησιμοποιούμενα ύδατα).</p> <p>Επιπλέον στο μέτρο περιλαμβάνονται δράσεις που απαιτούνται για τη βελτιστοποίηση της διαχείρισης των απολήψεων ύδατος. Οι δράσεις αυτές περιλαμβάνουν την αντικατάσταση μη ορθολογικής άρδευσης από ιδιωτικές υδροληψίες (απόληψη από υπόγεια ή/και επιφανειακά υδατικά συστήματα) από συλλογικά ολοκληρωμένα έργα, η διαχείριση των οποίων βασίζεται στον προγραμματισμό των αρδεύσεων στη μείωση των απωλειών και στην ακριβέστερη γνώση της ποσότητας του ύδατος που καταναλώνεται.</p> <p>Βασικοί στόχοι των ανωτέρω δράσεων ή/και έργων είναι οι ακόλουθοι:</p> <ul style="list-style-type: none"> <li>• η επίτευξη εξοικονόμησης ύδατος και</li> <li>• η αξιοποίηση ύδατος από υφιστάμενους ταμειωτήρες ύδατος.</li> </ul> <p>Το εν λόγω μέτρο υλοποιήθηκε στην προηγούμενη προγραμματική περίοδο μέσω έργων και δράσεων που εντάχθηκαν στη δράση 4.1.2. του Μέτρου 4 του ΠΑΑ 2014 -2022. Συνεχίζεται μέχρι το 2027 με το νέο Πρόγραμμα Αγροτικής Ανάπτυξης (ΣΣΚΓΠ) 2023-2027 μέσω των δράσεων με κωδ. Π3-73-2.2.</p>	<p>Συνεχιζόμενο μέτρο (τροποποίηση περιγραφής του μέτρου)/Νέο μέτρο για το ΥΔ Αττικής (ΕΙ06)</p>	<p>ΥΠΑΑΤ, ΕΥΔ/ΠΔΑ, ΕΥΔ/ΠΕΠ, Περιφέρειες</p>	<p>ΝΕΟ ΜΕΤΡΟ</p>	<p>-</p>
<p><b>M06B0304</b> Επενδύσεις για εφικνότητα ύδατος στις γεωργικές εκμεταλλεύσεις</p>	<p>Μέτρα για την προώθηση της αποδοτικότητας και αειφόρου χρήσης του ύδατος ώστε να μην διακυβεύεται η επίτευξη των στόχων της Οδηγίας (άρθρο 4)</p>	<p>αποθήκευση επιφανειακού ύδατος όπως φράγματα και λιμνοδεξαμενές), ακόμα και αν η αρχικά καθορισμένη χρήση τους είναι η αρδευτική ή άλλη χρήση. Στις περιπτώσεις αυτές θα πρέπει να ολοκληρωθούν τυχόν συνοδά έργα για την κάλυψη της ζήτησης υδρευτικών αναγκών και να κατασκευαστούν τα απαραίτητα έργα επεξεργασίας ύδατος.</p> <p><b>4. Έργα αποκατάστασης/ενδυνάμωσης/επέκτασης/αντικατάστασης δικτύων ύδρευσης</b></p> <p>Αφορά στην αποκατάσταση παλαιών/φθαρμένων ανωγών υδρευσης, στην επέκταση του δικτύου και στην ενίσχυση του εξωτερικού υδραγωγείου ύδρευσης για την κάλυψη αυξημένης ζήτησης σε υδρευτικές ανάγκες. Τα έργα αυτά, που στοχεύουν στην αποτελεσματική κάλυψη της αυξανόμενης υδρευτικής ανάγκης σε οικισμούς και δήμους, αποτελούν πρώτης προτεραιότητας έργα στο πλαίσιο εφαρμογής της Οδηγίας. Σε πρώτη φάση θα πρέπει να αξιολογηθεί η αποδοτικότητα των εξωτερικών υδραγωγείων από τους παρόχους Ύδρευσης Ύδατος προκειμένου να τεκμηριωθεί αν χρήζει αποκατάσταση ή ενίσχυση, ή αντικατάσταση και τα αποτελέσματα της ως άνω αξιολόγησης να κοινοποιηθούν στη Δ/ση Ύδατων για τον καθορισμό προτεραιότητων στο ΥΔ από την Περιφερειακή Ομάδα Εργασίας, όπως αυτή ισχύει, στην περίπτωση που δεν έχει υλοποιηθεί το σχετικό Master Plan.</p> <p>Το εν λόγω μέτρο υλοποιήθηκε στην προηγούμενη προγραμματική περίοδο κυρίως μέσω του υπομέτρου 4.3.1 "Υποδομές εγγείων βελτιώσεων" του Προγράμματος Αγροτικής Ανάπτυξης 2014-2022. Το μέτρο συνεχίζεται μέχρι το 2027 με το νέο Πρόγραμμα Αγροτικής Ανάπτυξης (ΣΣΚΓΠ) 2023-2027, μέσω της δράσης με κωδ. Π3-73-1.1 "Έργα υποδομών εγγείων βελτιώσεων" και μέσω της δράσης με κωδ. Π3-73-1.1 "Ανελεγχόμενα έργα υποδομών εγγείων βελτιώσεων που στοχεύουν στην βελτίωση της ανταγωνιστικότητας". Οι δράσεις που υλοποιούνται αποσκοπούν:</p> <p>(α) στη μείωση απωλειών και στην εφαρμογή μεθόδων άρδευσης υψηλής αποδοτικότητας (π.χ. κλειστά δίκτυα σε συνδυασμό με στάθμη άρδευση) με αντικατάσταση υπαρχόντων πεταλωμένων δικτύων άρδευσης. Τα έργα αυτά συμβάλλουν άμεσα στην αύξηση της αποδοτικότητας της χρήσης του ύδατος στη γεωργία.</p> <p>(β) στη χρήση για άρδευση εναλλακτικών πηγών ύδατος (π.χ. ανακυκλωμένα/επαναχρησιμοποιούμενα ύδατα).</p> <p>Επιπλέον στο μέτρο περιλαμβάνονται δράσεις που απαιτούνται για τη βελτιστοποίηση της διαχείρισης των απολήψεων ύδατος. Οι δράσεις αυτές περιλαμβάνουν την αντικατάσταση μη ορθολογικής άρδευσης από ιδιωτικές υδροληψίες (απόληψη από υπόγεια ή/και επιφανειακά υδατικά συστήματα) από συλλογικά ολοκληρωμένα έργα, η διαχείριση των οποίων βασίζεται στον προγραμματισμό των αρδεύσεων στη μείωση των απωλειών και στην ακριβέστερη γνώση της ποσότητας του ύδατος που καταναλώνεται.</p> <p>Βασικοί στόχοι των ανωτέρω δράσεων ή/και έργων είναι οι ακόλουθοι:</p> <ul style="list-style-type: none"> <li>• η επίτευξη εξοικονόμησης ύδατος και</li> <li>• η αξιοποίηση ύδατος από υφιστάμενους ταμειωτήρες ύδατος.</li> </ul> <p>Το εν λόγω μέτρο υλοποιήθηκε στην προηγούμενη προγραμματική περίοδο μέσω έργων και δράσεων που εντάχθηκαν στη δράση 4.1.2. του Μέτρου 4 του ΠΑΑ 2014 -2022. Συνεχίζεται μέχρι το 2027 με το νέο Πρόγραμμα Αγροτικής Ανάπτυξης (ΣΣΚΓΠ) 2023-2027 μέσω των δράσεων με κωδ. Π3-73-2.2.</p>	<p>Συνεχιζόμενο μέτρο</p>	<p>Ιδιώτες /ΥΠΑΑΤ/Περιφέρειες</p>	<p>ΕΦΑΡΜΟΖΕΤΑΙ</p>	<p>-</p>

ΚΩΔΙΚΟΣ - ΟΝΟΜΑΣΙΑ ΜΕΤΡΟΥ	ΚΑΤΗΓΟΡΙΑ ΜΕΤΡΟΥ	ΠΕΡΙΓΡΑΦΗ	ΣΥΣΧΕΤΗ ΜΕ 1 <sup>ο</sup> ΑΝΑΘ. ΣΔΜΠ	ΦΟΡΕΙΣ ΥΛΟΠΟΙΗΣΗΣ	ΠΟΡΕΙΑ ΥΛΟΠΟΙΗΣΗΣ	ΔΙΕΥΚΡΙΝΙΣΕΙΣ / ΠΑΡΑΤΗΡΗΣΕΙΣ																																																																																										
	των στόχων της Οδηγίας (άρθρο 4)																																																																																															
<p><b>M06B0305</b>  <b>Καθορισμός ανωτάτων ορίων αρδευστικών αναγκών καλλιέργειών για ιδιωτικές υδροληψίες</b></p>	<p>Μέτρα για την προώθηση της αποδοτικής και αειφόρου χρήσης του ύδατος ώστε να μην διακυβεύεται η επίτευξη των στόχων της Οδηγίας (άρθρο 4)</p>	<p>Αφορά σε επενδύσεις που συμβάλλουν στην εξοικονόμηση ύδατος και στην αειφόρο διαχείριση των υδατικών πόρων, συμπεριλαμβανομένης και της αποβίβασης του ύδατος σε επίπεδο γεωργικής εκμετάλλευσης. Οι βασικές αρχές σχετικά με τον καθορισμό των κριτηρίων επιλογής αφορούν στα ακόλουθα:</p> <ul style="list-style-type: none"> <li>• Ποσοστό εξοικονόμησης ύδατος (δυναμικό και πραγματικό) μεγαλύτερο από τα οριζόμενα στο εγκεκριμένο πρόγραμμα.</li> <li>• Εκμετάλλευση που βρίσκεται σε περιοχή της Οδηγίας 91J/676 για την προστασία των υδάτων από ντροφυλλοποίηση γεωργικής προέλευσης.</li> <li>• Εγκατάσταση συστημάτων εξοικονόμησης ύδατος σε υδροβόρες καλλιέργειες.</li> <li>• Η επένδυση άρδευσης επιτρέπει ύδατα των οποίων η κατάσταση έχει χαρακτηριστεί καλύτερη της καλής.</li> </ul> <p>Για τον καθορισμό ανωτάτων ορίων αρδευστικών αναγκών ανά στρέμμα, για κάθε είδος καλλιέργειας του γοτακού Διαμερισματος, ισχύουν τα αναφερόμενα στον κάτω πίνακα. Τα όρια αυτά λαμβάνονται υπόψη στο πλαίσιο των διαδικασιών αδειοδότησης ιδιωτικών υδροληψιών από τις Δ/νσεις Υδάτων των Α.Δ.</p> <p>Ειδικά για τα Υπόγεια Υδατικά Συστήματα που χαρακτηρίζονται ως κακής ποσοτικής κατάστασης και υπάρχει ανάγκη πρόσθετων περιορισμών, συστήνεται να καθορισθεί με ενέργειες της ΔΑΟΚ της οικείας Περιφέρειας/ Περιφερειακής Ενότητας, η ελάχιστη δυνατή δόση άρδευσης ανά είδος καλλιέργειας.</p> <p><b>Καθάρεις ανάγκες και αρδευστική καταπόνηση των κύριων καλλιέργειών του ΕΛΟ6 (m<sup>3</sup>/ year)</b></p> <table border="1" data-bbox="798 1142 1085 1568"> <thead> <tr> <th>καλλιέργεια</th> <th>Καθάρεις ανάγκες</th> <th>Από: Καταπόνηση - Διαισθητική υποπόληση</th> <th>Μεταφόρτιση</th> <th>Καταπόνηση</th> </tr> </thead> <tbody> <tr> <td>Βαμβάκι</td> <td>469</td> <td></td> <td></td> <td>671</td> </tr> <tr> <td>Ραπανάκι</td> <td>73</td> <td>94</td> <td>686</td> <td>122</td> </tr> <tr> <td>Μελιτζάνα</td> <td>94</td> <td></td> <td></td> <td>122</td> </tr> <tr> <td>Μελιτζάνα/Πατατοφυλάκι</td> <td>663</td> <td></td> <td>810</td> <td>819</td> </tr> <tr> <td>Λατά Βασιληχανιά</td> <td>537</td> <td></td> <td>657</td> <td>664</td> </tr> <tr> <td>Μπιτοσανιά</td> <td>488</td> <td></td> <td>597</td> <td>603</td> </tr> <tr> <td>Πατάτες</td> <td>479</td> <td></td> <td>585</td> <td>608</td> </tr> <tr> <td>Κηπευτικά υπαίθρου</td> <td>605</td> <td>740</td> <td></td> <td>769</td> </tr> <tr> <td>Κηπευτικά θερμοκηπίου</td> <td>1016</td> <td>1312</td> <td></td> <td></td> </tr> <tr> <td>Διαφύλαξη</td> <td>508</td> <td></td> <td>620</td> <td></td> </tr> <tr> <td>Επιπλοδοξία</td> <td>339</td> <td></td> <td>114</td> <td></td> </tr> <tr> <td>Μαρούλι</td> <td>46</td> <td></td> <td>30</td> <td></td> </tr> <tr> <td>Οσπρία</td> <td>448</td> <td></td> <td>547</td> <td>569</td> </tr> <tr> <td>Σταρά</td> <td>104</td> <td></td> <td></td> <td>132</td> </tr> <tr> <td>Αρωματικά</td> <td>211</td> <td></td> <td>258</td> <td></td> </tr> <tr> <td>Ανθοκομικές θερμοκηπίου και Φυτώρια (περιλαμβ. καλλιέργεια χλωσάριου)</td> <td>1126</td> <td></td> <td>1376</td> <td></td> </tr> <tr> <td>Ανάθλιω και καλλιμασιών υπαίθρου</td> <td>825</td> <td></td> <td>963</td> <td></td> </tr> </tbody> </table> <p>Τα ανωτέρω όρια άρδευσης ισχύουν εφόσον δεν έρχονται σε αντίθεση με νομοθετήματα που τυχόν ορίζουν ειδικό καθεστώς προστασίας των υδάτων της περιοχής. Επίσης, δύναται να τροποποιούνται με τις κανονιστικές πράξεις επιβολής μέτρων και περιορισμών κατ' εφαρμογή του άρθρου 11 παρ.3 του ν.3199/2003 όπως ισχύει. Για αντανταστική χρήση (με δεδομένη την εγκατάσταση αγελατικού συστήματος/έξοψλισμού) δίνεται άδεια για όλες τις δενδροώδεις καλλιέργειες και τους ελαιώνες. Η ανώτατη δόση εφαρμογής δεν μπορεί να υπερβεί τα 2 κ. μ. νερού ανά 12 στρέμματα και ως ανώτατος αριθμός παγετικών συμβάντων για το συγκεκριμένο ΥΔ ορίζονται τα 10 ανά έτος. Η εν λόγω χρήση επιτρέπεται και για τα ΥΥΣ που βρίσκονται σε κακή ποσοτική κατάσταση.</p>	καλλιέργεια	Καθάρεις ανάγκες	Από: Καταπόνηση - Διαισθητική υποπόληση	Μεταφόρτιση	Καταπόνηση	Βαμβάκι	469			671	Ραπανάκι	73	94	686	122	Μελιτζάνα	94			122	Μελιτζάνα/Πατατοφυλάκι	663		810	819	Λατά Βασιληχανιά	537		657	664	Μπιτοσανιά	488		597	603	Πατάτες	479		585	608	Κηπευτικά υπαίθρου	605	740		769	Κηπευτικά θερμοκηπίου	1016	1312			Διαφύλαξη	508		620		Επιπλοδοξία	339		114		Μαρούλι	46		30		Οσπρία	448		547	569	Σταρά	104			132	Αρωματικά	211		258		Ανθοκομικές θερμοκηπίου και Φυτώρια (περιλαμβ. καλλιέργεια χλωσάριου)	1126		1376		Ανάθλιω και καλλιμασιών υπαίθρου	825		963		<p>Συνεχίζόμενο μέτρο (τροποποίηση περιγραφής μέτρου)</p>	<p>Αποκεντρωμένη Διοίκηση (Διεύθυνση Υδάτων), Περιφέρειες (ΔΑΟΚ, κ.ά.)</p>	<p>ΕΦΑΡΜΟΖΕΤΑΙ</p>	
καλλιέργεια	Καθάρεις ανάγκες	Από: Καταπόνηση - Διαισθητική υποπόληση	Μεταφόρτιση	Καταπόνηση																																																																																												
Βαμβάκι	469			671																																																																																												
Ραπανάκι	73	94	686	122																																																																																												
Μελιτζάνα	94			122																																																																																												
Μελιτζάνα/Πατατοφυλάκι	663		810	819																																																																																												
Λατά Βασιληχανιά	537		657	664																																																																																												
Μπιτοσανιά	488		597	603																																																																																												
Πατάτες	479		585	608																																																																																												
Κηπευτικά υπαίθρου	605	740		769																																																																																												
Κηπευτικά θερμοκηπίου	1016	1312																																																																																														
Διαφύλαξη	508		620																																																																																													
Επιπλοδοξία	339		114																																																																																													
Μαρούλι	46		30																																																																																													
Οσπρία	448		547	569																																																																																												
Σταρά	104			132																																																																																												
Αρωματικά	211		258																																																																																													
Ανθοκομικές θερμοκηπίου και Φυτώρια (περιλαμβ. καλλιέργεια χλωσάριου)	1126		1376																																																																																													
Ανάθλιω και καλλιμασιών υπαίθρου	825		963																																																																																													

ΚΩΔΙΚΟΣ - ΟΝΟΜΑΣΙΑ ΜΕΤΡΟΥ	ΚΑΤΗΓΟΡΙΑ ΜΕΤΡΟΥ	ΠΕΡΙΓΡΑΦΗ	ΣΥΣΧΕΤΙΣΗ ΜΕ 1 <sup>η</sup> ΑΝΑΘ. ΣΔΑΦ	ΦΟΡΕΙΣ ΥΛΟΠΟΙΗΣΗΣ	ΠΟΡΕΙΑ ΥΛΟΠΟΙΗΣΗΣ	ΔΙΕΚΡΙΝΙΣΕΙΣ / ΠΑΡΑΤΗΡΗΣΕΙΣ
<p><b>M06B0308</b>  <b>Αναθεώρηση υφιστάμενου στρατηγικού Σχεδίου Αντιμετώπισης Φαινόμενων Λειψυδρίας και Ξηρασίας</b></p>	<p>Μέτρα για την προώθηση της αποδοτικότητας και αειφόρου χρήσης του ύδατος, ώστε να μην διακυβευτεί η επίτευξη των στόχων της Οδηγίας (άρθρο 4)</p>	<p>Η αδειοδότηση συλλογικών έργων άρδευσης γίνεται με βάση ενεκραμένη γεωργικοτεχνική μελέτη ή κατ' ελάχιστο Γεωργοτεχνική Έκθεση Αρδευτικών Αναγκών των καλλιεργειών.</p> <p>Το μέτρο αφορά στην επικαιροποίηση του Στρατηγικού Σχεδίου Αντιμετώπισης φαινόμενων Ξηρασίας και Λειψυδρίας που έχει ήδη υλοποιηθεί από τη Δ/ση Υδάτων με στόχο:</p> <ul style="list-style-type: none"> <li>• Την ενίσχυση νεότερων βροχομετρικών /μετεωρολογικών στοιχείων στην ανάλυση των φαινόμενων λειψυδρίας Ξηρασίας</li> <li>• Την επανεξέταση των προτεινόμενων δεικτών Ξηρασίας /Λειψυδρίας λαμβάνοντας υπόψη τα νεότερα δεδομένα μετρήσεων αλλά και τις κρίσιμες σχετικές υποδομές (πχ φράγματα)</li> <li>• Τη διαμόρφωση του πλαισίου παρακολούθησης των απαιτούμενων δεικτών και των ενεργειών που θα πρέπει να υλοποιούνται ανά φορά ανάλογα με τις αρμοδιότητες του σε περιπτώσεις Ξηρασίας. <p>Αναλυτικότερα, το σχέδιο, μεταξύ άλλων, θα περιλαμβάνει:</p> <p>α) Καταγραφή ακραίων φαινόμενων Ξηρασίας που παρατηρήθηκαν στο πρόσφατο παρελθόν και εκτίμηση των οικονομικών, περιβαλλοντικών, θεσμικών και κοινωνικών επιπτώσεων τους, καθώς και των εφαρμοσθέντων πολιτικών και μέτρων αντιμετώπισης.</p> <p>β) Υπολογισμό δεικτών Ξηρασίας, με βάση τις κατευθύνσεις της ΕΕ και τις ιδιαίτερες ανάγκες της περιοχής, όπως υδρολογικό καθεστώς, μετεωρολογικές συνθήκες, περιβαλλοντική κατάσταση, κοινωνικές συνθήκες, οικονομικές επιπτώσεις κλπ., ενώ θα καθορισθούν και διαβαθμίσεις των τμηών του δείκτη αυτού για τον χαρακτηρισμό των φαινομένων.</p> <p>γ) Αξιολόγηση της επικινδυνότητας από μελλοντικά φαινόμενα λειψυδρίας και Ξηρασίας (από φυσικές ή ανθρωπογενείς αιτίες) και των πιθανών επιπτώσεων τους.</p> <p>δ) Προσδιορισμό και πρόταση εναλλακτικών πηγών για διάφορες χρήσεις ύδατος και "στρατηγικών υδατικών αποθεμάτων", τα οποία θα μπορούν να χρησιμοποιηθούν σε κρίσιμες περιπτώσεις φαινόμενων Ξηρασίας.</p> <p>ε) Προτάσεις για τη δημιουργία ειδικού και αποτελεσματικού μηχανισμού έγκαιρης προειδοποίησης, για φαινόμενα Ξηρασίας, λαμβάνοντας υπόψη τους δείκτες που θα έχουν καθορισθεί.</p> <p>στ) Προσδιορισμό μέτρων, τα οποία είναι απαραίτητα για την πρόληψη, καθώς και για την αντιμετώπιση των περιβαλλοντικών, οικονομικών και κοινωνικών επιπτώσεων από τη λειψυδρία και την Ξηρασία. ζ) Εκτίμηση της πιθανής επίδρασης των φαινόμενων της λειψυδρίας και της Ξηρασίας στην επίτευξη των περιβαλλοντικών στόχων του άρθρου 4 της Οδηγίας 2000/60/ΕΚ.</p> <p>Το Σχέδιο εγκρίνεται και ενεργοποιείται, όπως κριθεί αναγκαίο με απόφαση του Γραμματέα της Α.Δ.</p> </li></ul>	<p>ΣΥΝΕΧΙΖΟΜΕΝΟ  M06B0308</p>	<p>Αποκεντρωμένη Διοίκηση (Διεύθυνση Υδάτων), ΥΠΕΝ (ΓΔΥ)</p>	<p>ΔΕΝ ΕΧΕΙ ΕΦΑΡΜΟΖΕΤΕΙ</p>	<p>-</p>
<p><b>M06B0401</b>  <b>Προστασία σημείων/ησδίων υδροληψίας ύδατος που προορίζεται για ανθρώπινη κατανάλωση από Υπόγεια Υδατικά Συστήματα</b></p>	<p>Μέτρα για την προστασία των υδάτων που προορίζονται για ανθρώπινη κατανάλωση (άρθρο 7)</p>	<p>Αντικείμενο του Μέτρου είναι η προστασία των υπόγειων υδατικών συστημάτων που προορίζονται για ανθρώπινη κατανάλωση, μέσω του καθορισμού ζωνών ασφαλείας για τα ΥΥΣ-σμήματα με τα οσα ορίζονται στην Οδηγία (ΕΕ) 2020/2184 (άρθρο 8 Εκτίμηση κινδύνου και διαχείριση κινδύνου των λεκανών απορροής για σημεία υδροληψίας νερού ανθρώπινης κατανάλωσης).</p> <p>Πιο συγκεκριμένα, θα σημειωθούν:</p> <p>Π) Πιο συγκεκριμένα, θα σημειωθούν σημεία και πεδία υδροληψιών και από τα οποία αντλούνται ύδατα με σκοπό την ανθρώπινη κατανάλωση και σε ποσότητες άνω των 10 m<sup>3</sup> ημερησίως, ή</p>	<p>Συνεχιζόμενο μέτρο (τροποποίηση περιγραφής μέτρου, συμπεριλαμβαν ομένων των υποχρεώσεων της Οδηγίας 2020/2184/ΕΕ)</p>	<p>Πάροχοι υπηρεσιών ύδατος ύδρευσης, Αποκεντρωμένη Διοίκηση (Διεύθυνση Υδάτων ως προς το συντονισμό υλοποίησης του μέτρου,</p>	<p>ΕΦΑΡΜΟΖΕΤΑΙ</p>	<p>Δίνονται οι ακόλουθες διευκρινίσεις:  1) Οι δραστηριότητες και τα έργα που δεν αναφέρονται στην περιγραφή του μέτρου και δεν περιλαμβάνονται ακολούθως στο σημείο 5), επιτρέπονται στην ζώνη ΙΙ.  2) Οι δραστηριότητες και τα έργα που αναφέρονται που αναφέρονται συνιστάται ακολούθως (σημείο 5), μπορούν κατ' εξαίρεση να επιτρέπονται στην ζώνη ΙΙ με τις προϋποθέσεις</p>



ΚΩΔΙΚΟΣ - ΟΝΟΜΑΣΙΑ ΜΕΤΡΟΥ	ΚΑΤΗΓΟΡΙΑ ΜΕΤΡΟΥ	ΠΕΡΙΓΡΑΦΗ	ΣΥΣΧΕΤΗ ΜΕ 1 <sup>ο</sup> ΑΝΑΘ. ΣΔΜΠ	ΦΟΡΕΙΣ ΥΛΟΠΟΙΗΣΗΣ	ΠΟΡΕΙΑ ΥΛΟΠΟΙΗΣΗΣ	ΔΙΕΥΚΡΙΝΙΣΕΙΣ / ΠΑΡΑΤΗΡΗΣΕΙΣ
		<p>εξυπηρετούν περισσότερα από 50 άτομα, οι πάροχοι διενεργούν εκτίμηση κινδύνου λεκανών απορροής (υδρογεωλογική λεκάνη τροφοδοσίας) των σημείων υδροληψίας, νερού ασφαλιστικής καταπόλησης, σύμφωνα με το άρθρο 8 της ΚΥΑ Δ1(δ)/ΓΠ οικ. 27829/2023 (ΦΕΚ Β 3525).</p> <p>ii) Η εκτίμηση και διαχείριση κινδύνου των λεκανών απορροής των σημείων υδροληψίας, νερού ασφαλιστικής καταπόλησης, συμπεριλαμβανομένων των ζωνών ασφαλείας (των σημείων υδροληψίας), διενεργείται για πρώτη φορά έως τις 12 Ιουλίου 2027, σύμφωνα με το άρθρο 8 της Οδηγίας 2184/2020 και της ΚΥΑ με αριθμό: Δ11(δ)/ΓΠ οικ. 27829/2023 (ΦΕΚ 3525/Β/25-05-2023).</p> <p>iii) Μέχρι τον καθορισμό των ζωνών ασφαλείας, ισχύουν <b>ζώνες προστασίας</b> για τα σημεία υδροληψίας:</p> <p>α) Γενικά, οι ζώνες προστασίας των σημείων ή πεδίων υδροληψίας που εξυπηρετούν δικτύα ύδρευσης τα οποία λειτουργούν πάροχοι υπηρεσιών ύδατος ύδρευσης, καθορίζονται κατόπιν εκτίμησης ειδικών υδρογεωλογικών μελετών, οι οποίες θα είναι συμφωνημένες με τις προδιαγραφές που έχουν δημοσιευθεί από την ΓΑΥ.</p> <p>β) Για τις περιπτώσεις που δεν έχουν υλοποιηθεί τα προβλεπόμενα στο σημείο iii, α, ορίζονται <b>ζώνες προστασίας</b> ως εξής:</p> <ul style="list-style-type: none"> <li>• <b>Ζώνη απόλυτης προστασίας I</b> (η ζώνη αυτή προστατεύει το άμεσο περιβάλλον της υδροληψίας από ρύπανση και χαρακτηρίζεται ως ζώνη πλήρους απαγόρευσης): 10-20 m περιμετρικά του έργου υδροληψίας ανάλογα με τις τοπικές μορφολογικές συνθήκες.</li> <li>• <b>Ζώνη ελεγχόμενης προστασίας II</b> (η ζώνη αυτή προστατεύει την υδροληψία από μικροβιολογική κυρίως ρύπανση (ζώνη των 50 ημερών) και από ρύπανση που προέρχεται από ανθρώπινες δραστηριότητες ή έργα που είναι επικίνδυνα λόγω γεωτάσισης με την υδροληψία): Ορίζεται καταρχάς και κατ' ελάχιστο, ανάλογα με το είδος της υπογείας υδροφορίας ως ακολούθως: <ul style="list-style-type: none"> <li>✓ Καρστικά συστήματα: 1000m ανάντη και εκατέρωθεν (ζώνη τροφοδοσίας) και 500m κατόντη των σημείων απόληψης ύδατος ύδρευσης.</li> <li>✓ Ρωγματώδη συστήματα: 500m ανάντη και εκατέρωθεν (ζώνη τροφοδοσίας) και 300m κατόντη των σημείων απόληψης ύδατος ύδρευσης.</li> <li>✓ Κοκκώδη συστήματα ελεύθερης ροής και υπό πίεση ή μερικής υπό πίεση υδροφορίας: περιμετρος ακτίνας 500m.</li> </ul> </li> </ul> <p>Ειδικά για τα καρστικά και ρωγματώδη συστήματα εφόσον δεν υπάρχουν διαθέσιμα στοιχεία πεζομετρίας ή της ζώνης τροφοδοσίας, υποβάλλεται ζώνη ακτίνας ίσης με την ως άνω οριζόμενη ανάντη απόσταση.</p> <p>Στην περίπτωση, που η ζώνη προστασίας II χωροθετείται σε μεικτό γεωλογικό υπόβαθρο, η Δ/νση Υδάτων καθορίζει το γεωλογικό σύστημα που θα την επτάξει, λαμβάνοντας υπόψη τα γεωλογικά στοιχεία της περιοχής, ενώ δύναται να ζητήσει και τη σύνταξη υδρογεωλογικής έκθεσης.</p> <ul style="list-style-type: none"> <li>• <b>Ζώνη προστασίας III – επιτρούμενη</b> (η ζώνη αυτή περιλαμβάνει την I και την II ζώνη και αναπτύσσεται σε όση απόσταση φθάσει η λεκάνη τροφοδοσίας της υπογείας υδροφορίας από την οποία τροφοδοτείται το υδροληπτικό έργο.</li> </ul>	<p>Διεύθυνση Περιβάλλοντος και Χωρικού Σχεδιασμού), Περιφέρεια</p>		<p>που τίθενται στο σημείο (v).</p> <p>3) Οι υπό εκπόνηση ή υπό διακρίβυξη μελέτες ζωνών προστασίας θα ολοκληρωθούν με βάση τις υφιστάμενες προδιαγραφές εκπόνησής τους. Στη συνέχεια, με ευθύνη της αναθέτουσας αρχής, θα ενταχισθούν με βάση τις απαιτήσεις και τα όσα ορίζονται στην Οδηγία (ΕΕ) 2020/2184 και την ενσωμάτωση της στην ελληνική νομοθεσία με την ΚΥΑ Δ1(δ)/ΓΠ οικ. 27829/2023 (ΦΕΚ Β 3525). (Άρθρο 8: Εκτίμηση κινδύνου και διαχείριση κινδύνου των λεκανών απορροής για σημεία υδροληψίας νερού ανθρώπινης καταπόλησης).</p> <p>4) Σε περίπτωση που τα σημεία του εδ. iv εντάσσονται σε δίκτυα ύδρευσης τα οποία λειτουργούν πάροχοι υπηρεσιών ύδατος κατόπιν σχετικής συμφωνίας με ιδιώτη, τότε υπάγονται στην περίπτωση (i) και καθορίζονται ζώνες προστασίας.</p> <p>5) Αναφορικά με τα έργα και τις δραστηριότητες που δύναται να επηρεάσουν τα ΥΣ όπως αναφέρεται στο εδ. v) του μέτρου διευκρινίζεται ότι:</p> <ul style="list-style-type: none"> <li>- Δραστηριότητες που αναφέρονται ακολούθως μπορούν να επιτρέπονται στη ζώνη II όταν όλα τα υγρά λύματα και απόβλητα της δραστηριότητας οδηγούνται σε κεντρικό αποχετευτικό δίκτυο, εφόσον δεν τίθενται άλλοι περιορισμοί από τις προβλέψεις του μέτρου.</li> <li>- Σε περιπτώσεις όπου με ειδικές διατάξεις ορίζονται χωροθετημένες δραστηριοτήτων, ή έχουν οριστεί ζώνες ανάπτυξης που περιλαμβάνουν δραστηριότητες που αναφέρονται στους παρακάτω πίνακες αυτές δύναται να επιτρέπονται με την προϋπόθεση ότι τίθενται πρόσθετα όρα κατά την περιβαλλοντική αδειοδότηση και κατόπιν υδρογεωλογικής μελέτης και γνωμοδότησης της Δ/νσης Υδάτων.</li> </ul> <p>- Οι εν λόγω δραστηριότητες ανά ομάδα, σύμφωνα με την εν ισχύ νομοθεσία, είναι:</p> <ul style="list-style-type: none"> <li>• Ομάδα 4<sup>η</sup>: δραστηριότητες με α/α: 1 έως και 18, 20, 23, 24 και 25</li> <li>• Ομάδα 5<sup>η</sup>: δραστηριότητες με α/α: 1 έως και 4, 7, 8 και 11</li> <li>• Ομάδα 6<sup>η</sup>: δραστηριότητες με α/α: 14, 18 και 24</li> <li>• Ομάδα 7<sup>η</sup>: δραστηριότητες με α/α: 1 έως και 16</li> <li>• Ομάδα 9<sup>η</sup>: δραστηριότητες με α/α: 1 έως και 28, 34 έως και 40, 45, 49, 59, 66, 67,</li> </ul>	

ΚΩΔΙΚΟΣ - ΟΝΟΜΑΣΙΑ ΜΕΤΡΟΥ	ΚΑΤΗΓΟΡΙΑ ΜΕΤΡΟΥ	ΠΕΡΙΓΡΑΦΗ	ΣΥΣΧΕΤΗ ΜΕ 1 <sup>ο</sup> ΑΝΑΘ. ΣΔΑΦ	ΦΟΡΕΙΣ ΥΛΟΠΟΙΗΣΗΣ	ΠΟΡΕΙΑ ΥΛΟΠΟΙΗΣΗΣ	ΔΙΕΥΚΡΙΝΙΣΕΙΣ / ΠΑΡΑΤΗΡΗΣΕΙΣ
		<p><b>β)</b> Για τα σημεία υδροληψίας/πεδία υδροληψίας ύδατος ανθρώπινης κατανάλωσης που δεν υπάγονται στο σημείο (i), απαιτείται η λήψη μέτρων προστασίας και όχι ο καθορισμός ζωνών προστασίας. Τα μέτρα προστασίας των εν λόγω σημείων/πεδίων υδροληψίας καθορίζονται κατά την περιβαλλοντική αξιολόγηση των δραστηριοτήτων ή κατά την έκδοση άδειας εκτέλεσης των έργων αξιοποίησης υδατικών πόρων, σύμφωνα με την κείμενη νομοθεσία, κατόπιν γνωμοδότησης της αρμόδιας Δ/νσης Υδάτων της Α.Δ. και της Υπηρεσίας Υγείας της αρμόδιας Π.Ε.</p> <p><b>γ)</b> Νέες Δραστηριότητες που σταματούνται ανά ζώνη:</p> <ul style="list-style-type: none"> <li>• Ζώνη προστασίας I (απόλυτης προστασίας). Στη ζώνη αυτή απαγορεύεται αυστηρά η οποιαδήποτε δραστηριότητα εκτός των απαραίτητων εργασιών για τη λειτουργία και συντήρηση των υδροληπτικών έργων.</li> <li>• Ζώνη προστασίας II (ελεγχόμενης προστασίας). Στη ζώνη αυτή δεν επιτρέπονται η εγκατάσταση και λειτουργία δραστηριοτήτων που συνδέονται με ρυπαντικά φορτία, που δύναται να επηρεάσουν τα ΥΣ και δραστηριότητες για τις οποίες ακόμη και μετά την επεξεργασία των αποβλήτων τους υπάρχει κίνδυνος για μικροβιακή μόλυνση ή/και για ρύπανση από άλλες κατηγορίες ρυπαντικών φορτίων.</li> </ul> <p>Ειδικότερα, αναφέρονται οι δραστηριότητες που εμπίπτουν:</p> <ul style="list-style-type: none"> <li>✓ Στις διατάξεις της υπ' αριθμ. 35225/2023 κ.υ.α. «Νομοθετικό, ρυθμιστικό και οργανωτικό πλαίσιο για την υπεύθυνη και ασφαλή διαχείριση αναλωθέντων καυσίμων και ραδιενεργών αποβλήτων – Προσαρμογή της ελληνικής νομοθεσίας στην Οδηγία 2011/70/Ευρωπαϊκού Συμβουλίου της 19ης Ιουλίου 2011 περί θεατικής κοινοτικού πλαισίου για την υπεύθυνη και ασφαλή διαχείριση αναλωθέντων καυσίμων και ραδιενεργών αποβλήτων [ΕΕ L 199/02.08.2011] – Εθνικό πρόγραμμα για τη διαχείριση αναλωθέντων καυσίμων και ραδιενεργών αποβλήτων» (ΦΕΚ Β 2638/2023).</li> <li>✓ Στις διατάξεις της Οδηγίας 2012/18/ΕΕ, ΚΥΑ172058 ΦΕΚ Β 354/2016 «για την αντιμετώπιση κινδύνων μεγάλων ατυχημάτων σχετιζόμενων με επικίνδυνες ουσίες», και των δεδοχών κάθε φορά νομοθετημάτων της ενωσιακής και εθνικής νομοθεσίας που αφορούν στο αντικείμενο αυτό.</li> <li>✓ Στις διατάξεις της Οδηγίας 1999/31/ΕΚ περί Υγειονομικής Ταφής Αποβλήτων, ΗΠ/29407/3508/02_02 (ΦΕΚ Β 1572/2002) «Μέτρα και όροι για την υγειονομική ταφή αποβλήτων», όπως αυτή τροποποιήθηκε με την οδηγία (ΕΕ) 2018/850 ΠΕΝ/ΔΔΑ/90439/1846 (ΦΕΚ Β 4514/2021) και των δεδοχών κάθε φορά νομοθετημάτων της ενωσιακής και εθνικής νομοθεσίας που αφορούν στο αντικείμενο αυτό με εξαίρεση τις περιπτώσεις υγειονομικής ταφής που αφορούν σε αποβλήτα που χαρακτηρίζονται «αβρανή» (απόβλητα που δεν αποσυντίθενται ούτε καίγονται όπως το χαλκί, η άμμος και η πέτρα») υπό την έννοια των νομοθετημάτων αυτών.</li> <li>✓ Στις διατάξεις της Οδηγίας 2010/75/ΕΕ «περί βιομηχανικών εκπομπών (ολοκληρωμένη πρόληψη και έλεγχος ρύπανσης)», ΚΥΑ 36060/1155/ΕΙ03/13 (ΦΕΚ Β 1450/2013) «Καθορισμός Πλαισίου κανόνων, μέτρων και διαδικασιών για την ολοκληρωμένη πρόληψη και τον έλεγχο της ρύπανσης του</li> </ul>				<p>71, 72, 73, 79, 80, 83 έως και 126, 128, 130, 131, 134 έως και 163, 169 έως και 173, 177, 180, 186 έως και 197, 202 έως και 208, 216 έως και 220.</p>

ΚΩΔΙΚΟΣ - ΟΝΟΜΑΣΙΑ ΜΕΤΡΟΥ	ΚΑΤΗΓΟΡΙΑ ΜΕΤΡΟΥ	ΠΕΡΙΓΡΑΦΗ	ΣΥΣΧΕΤΗ ΜΕ 1 <sup>ο</sup> ΑΝΑΘ. ΣΔΜΠ	ΦΟΡΕΙΣ ΥΛΟΠΟΙΗΣΗΣ	ΠΟΡΕΙΑ ΥΛΟΠΟΙΗΣΗΣ	ΔΙΕΥΚΡΙΝΙΣΕΙΣ / ΠΑΡΑΤΗΡΗΣΕΙΣ	
<p><b>M0680402</b> <b>Προστασία ΥΓΣ που εντάσσονται</b></p>	<p>Μέτρα για την προστασία των υδάτων που</p>	<p>περιβαλλόντος από βιομηχανικές δραστηριότητες, και των διόχων κάθε φορά νομοθετημάτων της ενωσιακής και εθνικής νομοθεσίας που αφορούν στο αντικείμενο αυτό όλων των κατηγοριών της ΥΑ ΔΠΛ/οικ./37674/2016 (ΟΕΚ Β 2471) για την περιβαλλοντική κατάταξη των έργων, όπως κάθε φορά ισχύει.</p> <p>Πλέον των ανωτέρω, τα έργα και οι δραστηριότητες που δύναται να επιρρέασουν τα ΥΓΣ εξειδικεύονται ενδεικτικά στο Αναλυτικό Κείμενο Τεκμηρίωσης και παρουσιάζονται συνοπτικά στις παρατηρήσεις του παρόντος μέτρου. Η εξειδίκευση αυτή μπορεί με Απόφαση του Γραμματέα της ΑΔ να τροποποιείται σύμφωνα με τη διαδικασία που προβλέπεται στο άρθρο 7.3 του ΠΔ 51/2007</p> <p>Κατ' έγκριση μπορεί να επιτραπεί στη ζώνη ΙΙ, η εγκατάσταση μιας εν δυνάμει ρυθιγόνου δραστηριότητας, από αυτές οι οποίες εξειδικεύονται ενδεικτικά στο Αναλυτικό Κείμενο Τεκμηρίωσης και παρουσιάζονται συνοπτικά στις παρατηρήσεις του παρόντος μέτρου. Κατά την περιβαλλοντική αδειοδότηση της εν λόγω δραστηριότητας απαιτείται (πέραν των απαιτούμενων εγκρίσεων βάσει της κείμενης νομοθεσίας), η γνωμοδότηση της οικείας Διεύθυνσης Υδάτων της Αποκεντρωμένης Διοίκησης και οι γνωμοδοτήσεις της αρμόδιας Υπηρεσίας Υγείας της οικείας Περιφέρειας/Περιφερειακής Ενότητας και του οικείου Δήμου, κατά την υποβολής ειδικής υδρογεωλογικής μελέτης. Η ειδική υδρογεωλογική μελέτη θα περιλαμβάνει και ανάλυση τριωτότητας του τοπικού υδροφόρου και ανάλυση κινδύνου με τις αντίστοιχες αναλύσεις ευαθρότητας και αβεβαιότητας με αναλυτική περιγραφή των βημάτων και των πρωτογενών δεδομένων που έχουν χρησιμοποιηθεί.</p> <p>Σε περιπτώσεις που κρίνεται απαραίτητο, δύναται να ζητηθεί η γνώμη του ΣΥΛΔ από τον Γραμματέα της Α.Δ.. Στη συνεδρίαση του ΣΥΛΔ, σύμφωνα με τα οριζόμενα στην παρ.1β του αρ.6 του ν.3199/2003, είναι σκόπιμο να μετέχουν και εκπρόσωποι από την αρμόδια Υπηρεσία Υγείας της οικείας Περιφέρειας/Περιφερειακής Ενότητας και από τον οικείο Δήμο.</p>	<p><b>vi)</b> Οι περιβαλλοντικοί όροι/δευτερεύουσες υφιστάμενων δραστηριοτήτων εντός της Ζώνης Προστασίας ΙΙ που εμπόδιζαν στο σημείο (v) δύναται να τροποποιηθούν/επικαιροποιηθούν κατάλληλα για την εξασφάλιση της προστασίας του σημείου υδροληψίας (εξειδίκευση του είδους και της συχνότητας του προγράμματος παρακολούθησης, βελτιστοποίηση της επεξεργασίας των εκροών κλπ.).</p> <p>Στην περίπτωση ατιμήτους αδειοδότησης νέας υδροληψίας που αφορά στη χρήση πόσιμου ύδατος, στην όμορη περιοχή της οποίας βρίσκονται εγκατεστημένες δραστηριότητες, όπως αναφέρονται στο σημείο (v), τότε το νέο υδροληπτικό έργο χωροθετείται κατάλληλα έτσι ώστε να τηρούνται οι τρωτόθετες του παρόντος μέτρου.</p> <p><b>vii)</b> Εφόσον η επέκταση /τροποποίηση υφιστάμενων δραστηριοτήτων εντός της Ζώνης Προστασίας ΙΙ συνδέεται με ρυπαντικά φορτία, που δύναται να επιρρέασουν τα ΥΓΣ εξετάζονται βάσει του σημείου (v).</p> <p>α. Δεν επιτρέπεται η εγκατάσταση και λειτουργία νέων δραστηριοτήτων που συνδέονται με ρυπαντικά φορτία, που δύναται να επιρρέασουν τα</p>	<p>Συνεχιζόμενο μέτρο</p>	<p>Αποκεντρωμένη Διοίκηση</p>	<p>ΕΦΑΡΜΟΖΕΤΑΙ</p>	<p>Αναφορικά με τα έργα και τις δραστηριότητες που δύναται να επιρρέασουν τα ΥΓΣ όπως αναφέρεται</p>

ΚΩΔΙΚΟΣ - ΟΝΟΜΑΣΙΑ ΜΕΤΡΟΥ	ΚΑΤΗΓΟΡΙΑ ΜΕΤΡΟΥ	ΠΕΡΙΓΡΑΦΗ	ΣΥΣΧΕΤΙΣΗ ΜΕ 1 <sup>η</sup> ΑΝΑΘ. ΣΔΑΠ	ΦΟΡΕΙΣ ΥΛΟΠΟΙΗΣΗΣ	ΠΟΡΕΙΑ ΥΛΟΠΟΙΗΣΗΣ	ΔΙΕΚΚΡΙΝΙΣΕΙΣ / ΠΑΡΑΤΗΡΗΣΕΙΣ
<p>στο μητρώο προστατευόμενων περιοχών ανθεκτικότητας καταπόνησης και καθορισμός θεσμικού πλαισίου προστασίας</p>	<p>προσφέρονται για ανθεκτική καταπόνηση (άρθρο 7)</p>	<p>ΥΓΣ και δραστηριότητες για τις οποίες, ακόμη και μετά την επεξεργασία των αποβλήτων τους, υπάρχει κίνδυνος για μικροβιακή μόλυνση ή/και για ρύπανση από άλλες κατηγορίες ρυπαντικών φορτίων. Ειδικότερα αναφέρονται οι δραστηριότητες που εμπίπτουν:</p> <ul style="list-style-type: none"> <li>• Στις διατάξεις της υπ' αριθμ. 35225/2023 κ.υ.α. «Νομοθετικό ρυθμιστικό και οργανωτικό πλαίσιο για την υπεύθυνη και ασφαλή διαχείριση αναλυθέντων καυσίμων και ραδιενεργών αποβλήτων – Προσαρμογή της ελληνικής νομοθεσίας στην Οδηγία 2011/70/Ευρωπαϊκού Συμβουλίου της 19ης Ιουλίου 2011 περί θεσπίσεως κοινοτικού πλαισίου για την υπεύθυνη και ασφαλή διαχείριση αναλυθέντων καυσίμων και ραδιενεργών αποβλήτων/ΕΕ L 199/02.08.2011) – Εθνικό πρόγραμμα για τη διαχείριση αναλυθέντων καυσίμων και ραδιενεργών αποβλήτων» (ΦΕΚ Β 2638/2023).</li> <li>• Στις διατάξεις της Οδηγίας 2012/18/ΕΕ, ΚΥΑ 172058/2016 (ΦΕΚ Β/354) «για την αντιμετώπιση κινδύνων μεγάλων ατυχημάτων σχετιζόμενων με επικίνδυνες ουσίες», και των διάδοχων κάθε φορά νομοθετημάτων της ενωσιακής και εθνικής νομοθεσίας που αφορούν στο αντικείμενο αυτό.</li> <li>• Στις διατάξεις της Οδηγίας 1999/31/ΕΚ περί Υγειονομικής Ταφής Αποβλήτων, ΗΠ/29407/3508/02 (ΦΕΚ Β 1572/2002) «Μέτρα και όροι για την υγειονομική ταφή αποβλήτων» και των διάδοχων κάθε φορά νομοθετημάτων της ενωσιακής και εθνικής νομοθεσίας που αφορούν σε απόβλητα που χαρακτηρίζονται «αδρανή»</li> </ul> <p>β. Για τις λοιπές δραστηριότητες εφαρμόζονται υποχρεωτικά οι Βέλτιστες Διαθεσιμές Τεχνικές της Οδηγίας 2010/75/ΕΕ «περί βιομηχανικών εκπομπών (ολοκληρωμένη πρόληψη και έλεγχος ρύπανσης), ανεξάρτητα εάν υπάρχουν σε αυτήν ή όχι και εξετάζεται ανάλογα με το είδος και το μέγεθος της δραστηριότητας η εγκατάσταση και λειτουργία συστήματος παρακολούθησης της κατάστασης του ΥΓΣ μέσω γεωτρήσεων.</p> <p>γ. Τα έργα και οι δραστηριότητες που εμπίπτουν στο σημείο (α) εξειδικεύονται ενδεικτικά στο Αναλυτικό Κείμενο Τεκμηρίωσης και παρουσιάζονται συνοπτικά στις παρατηρήσεις του παρόντος μέτρου. Η εξειδίκευση αυτή μπορεί με Απόφαση του Γραμματέα της ΑΔ να τροποποιηθεί σύμφωνα με τη διαδικασία που προβλέπεται στο άρθρο 7.3 του ΠΑ 51/2007.</p> <p>δ. Κατ' ερώτηση μπορεί να επιτραπεί η εγκατάσταση μιας εν δυνάμει ρυπογόνου δραστηριότητας, από αυτές οι οποίες εξειδικεύονται ενδεικτικά στο Αναλυτικό Κείμενο Τεκμηρίωσης και παρουσιάζονται συνοπτικά στις παρατηρήσεις του παρόντος μέτρου. Κατά την περιβαλλοντική αδειοδότηση της εν λόγω δραστηριότητας απαιτείται (πέραν των απαιτούμενων ενστάσεων βάσει της κείμενης νομοθεσίας), η γνωμοδότηση της οικείας Διεύθυνσης Υδάτων της Αποκεντρωμένης Διοίκησης και η γνωμοδότηση της Υπηρεσίας Υγείας της οικείας Περιφέρειας, κατόπιν υποβολής ειδικής υδρογεωλογικής μελέτης. Η ειδική υδρογεωλογική μελέτη θα περιλαμβάνει και ανάλυση τρωτότητας του τοπικού υδροφόρου και ανάλυση κινδύνου με τις αντίστοιχες αναλύσεις ευασθησίας και αβεβαιότητας με αναλυτική περιγραφή των βημάτων και των πρωτογενών δεδομένων που έχουν χρησιμοποιηθεί. Σε περιπτώσεις που κρίνεται απαραίτητο, δύναται να ζητηθεί η γνώμη του ΣΥΑΔ από τον Γραμματέα της Α.Δ. Στις συνεδριάσεις του ΣΥΑΔ, σύμφωνα με τα οριζόμενα στην παρ.1β του αρ.6 του ν.3199/2003, είναι οκτώμηνο να</p>		<p>(Διεύθυνση Υδάτων)</p>		<p>στα εδ. γ) και δ) του μέτρου διευκρινίζεται ότι οι εν λόγω δραστηριότητες ανα ομάδα, σύμφωνα με την εν ισχύ νομοθεσία, είναι:</p> <ul style="list-style-type: none"> <li>• Ομάδα 4<sup>η</sup>: δραστηριότητες με α/α: 1 έως και 4</li> <li>• Ομάδα 5<sup>η</sup>: δραστηριότητες με α/α: 7, 8 και 11</li> <li>• Ομάδα 9<sup>η</sup>: δραστηριότητες με α/α: 91, 130, 203 έως και 206 &amp; δραστηριότητα με α/α 6 (Διάφορες εγκαταστάσεις σύμφωνα με την ΥΠΕΝ/ΔΠΑ/17185/1069/ΦΕΚ Β 841/2022.</li> <li>• Ομάδα 12<sup>η</sup>: δραστηριότητες με α/α: 4</li> </ul>

ΚΩΔΙΚΟΣ - ΟΝΟΜΑΣΙΑ ΜΕΤΡΟΥ	ΚΑΤΗΓΟΡΙΑ ΜΕΤΡΟΥ	ΠΕΡΙΓΡΑΦΗ	ΣΥΣΧΕΤΗ ΜΕ 1ο ΑΝΑΘ. ΣΔΜΠ	ΦΟΡΕΙΣ ΥΛΟΠΟΙΗΣΗΣ	ΠΟΡΕΙΑ ΥΛΟΠΟΙΗΣΗΣ	ΔΙΕΥΚΡΙΝΙΣΕΙΣ / ΠΑΡΑΤΗΡΗΣΕΙΣ	
<p><b>M06B0403</b> <b>Προστασία υδροληπτικών έργων υδάτος που προορίζεται για ανθρώπινη κατανάλωση από Εμφάνειακα Υδάτια Συστήματα</b></p>	<p>Μέτρα για την προστασία των υδάτων που προορίζονται για ανθρώπινη κατανάλωση (άρθρο 7)</p>	<p>μετέχουν και εκτρέφονται από την αρμόδια Υπηρεσία Υγείας της οικείας Περιφέρειας/Περιφερειακής Ενότητας, ε. Οι περιβαλλοντικοί όροι/δραστηριότητες που εμπίπτουν στο πεδίο εφαρμογής του σημείου α, που δύναται να τροποποιηθούν/επικαιροποιηθούν κατάλληλα ώστε να ερραζωδίζεται η προστασία του ΥΥΣ (εξειδίκευση του είδους και της συχνότητας του προγράμματος παρακολούθησης, βελτιστοποίηση της επεξεργασίας των εκρών κλπ).</p> <p>στ. Εφόσον η επέκταση / τροποποίηση υφιστάμενων δραστηριοτήτων που εμπίπτουν στο σημείο (α) συνδέεται με ρυπαντικά φορτία που δύναται να επηρεάσουν τα ΥΥΣ, εφαρμόζονται τα αναφερόμενα στο σημείο (δ).</p>	<p>Αντικείμενο του Μέτρου είναι η προστασία των επιφανειακών υδατικών συστημάτων που προορίζονται για ανθρώπινη κατανάλωση, μέσω του καθορισμού ζωνών ασφαλείας για τα ΕΥΣ, σύμφωνα με τα οσα ορίζονται στην Οδηγία 2020/2184/ΕΕ (άρθρο 8.Εκτίμηση κινδύνου και διαχείριση κινδύνου των λεκανών απορροής για σημεία υδροληψίας νερού ανθρώπινης κατανάλωσης).</p> <p>Μέχρι τον τελευταίο καθορισμό των λογικών ζωνών ασφαλείας οι οποίες διενεργούνται για πρώτη φορά έως τις 12 Ιουλίου 2027, μια καταρχήν προσέγγιση καθορισμού ζωνών προστασίας είναι η ακόλουθη:</p> <ul style="list-style-type: none"> <li>• Ζώνη I: Αμεσης προστασίας πέρας των έργων υδροληψίας – ζώνη απανδρευσης εύρους 20 μ.</li> <li>• Ζώνη II: Ζώνη προστασίας πέρας των ορίων των ποτάμιων ΕΥΣ που συμβάλλουν ανάπη του σημείου υδροληψίας – ελεγχόμενη ζώνη. Ορίζεται ως ακολούθως:                     <ul style="list-style-type: none"> <li>✓ Για πρανή με κλίση &lt;3% εύρος ζώνης 100 m.</li> <li>✓ Για πρανή με κλίση 3–10% εύρος ζώνης 200 m.</li> <li>✓ Για πρανή με κλίση &gt;10% εύρος ζώνης 300 m.</li> </ul> </li> </ul> <p>Εφόσον έχουν οριστεί τα όρια πλημμύρας με T=100 στα ΣΔΚΠ της Οδηγίας 2007/60/ΕΚ λαμβάνεται για τη Ζώνη II το μεγαλύτερο εξ αυτών ορίων.</p> <ul style="list-style-type: none"> <li>• Ζώνη III: Ευρύτερη ζώνη που αντιστοιχεί στη λεκάνη απορροής του σημείου υδροληψίας - επιτρούμενη ζώνη.</li> </ul> <p>Για τις ανωτέρω ζώνες προστασίας ορίζονται τα ακόλουθα:</p> <ul style="list-style-type: none"> <li>• Στη Ζώνη I: Απαιτείται ειδική σήμανση και περιφράξη προστασίας των έργων υδροληψίας. Στη ζώνη αυτή απαγορεύεται αυστηρά η οποιαδήποτε δραστηριότητα εκτός των απαραίτητων ενεργειών για τη λειτουργία και συντήρηση των υδροληπτικών έργων.</li> <li>• Στη Ζώνη II: Η εγκατάσταση νέων ή επέκταση υφιστάμενων δραστηριοτήτων δύναται να επηρεάσουν την ποιότητα του υδάτος που προορίζεται για ύδρευση, επιτρέπεται και ρυθμίζεται κατά την περιβαλλοντική αδειοδότηση από την αρμόδια αρχή μετά από τη γνώμη της Δ/νσης Υδάτων και της Υπηρεσίας Υγείας της Περιφερειακής Ενότητας και γνωμοδότηση του αρμόδιου παρόχου υπηρεσιών υδάτος.</li> <li>• Στη Ζώνη III: Κατά τη διαδικασία περιβαλλοντικής αδειοδότησης, νέων ή επέκτασης υφιστάμενων δραστηριοτήτων ζητείται επιπλέον των προβλεπόμενων από την κείμενη νομοθεσία γνωμοδοτήσεων και η γνωμοδότηση του αρμόδιου παρόχου υπηρεσιών υδάτος.</li> </ul>	<p>Συνεχιζόμενο μέτρο (τροποποίηση περιγραφής του μέτρου συμπεριλαμβανόμενων των υποχρεώσεων της Οδηγίας 2020/2184/ΕΕ)</p>	<p>Πάροχοι υπηρεσιών ύδατος ύδρευσης (ΔΕΥΑ, Δήμοι κ.λπ.), / Αποκεντρωμένη Διοίκηση (Διεύθυνση Υδάτων), Δ/νση Δημόσιας Υγείας της ΠΕ</p>	<p>ΕΦΑΡΜΟΖΕΤΑΙ</p>	

Έως τον καθορισμό των ζωνών ασφαλείας, σε περίπτωση αιτημάτων για υλοποίηση νέων έργων ή νέων δραστηριοτήτων που είτε χωροθετούνται

ΚΩΔΙΚΟΣ - ΟΝΟΜΑΣΙΑ ΜΕΤΡΟΥ	ΚΑΤΗΓΟΡΙΑ ΜΕΤΡΟΥ	ΠΕΡΙΓΡΑΦΗ	ΣΥΣΧΕΤΗ ΜΕ 1 <sup>ο</sup> ΑΝΑΘ. ΣΔΜΠ	ΦΟΡΕΙΣ ΥΛΟΠΟΙΗΣΗΣ	ΠΟΡΕΙΑ ΥΛΟΠΟΙΗΣΗΣ	ΔΙΕΚΦΡΑΣΙΣ / ΠΑΡΑΤΗΡΗΣΙΣ
<p><b>M06B0501</b>                      Περιορισμό, όροι και προϋποθέσεις κατασκευής υδροληπτικών έργων απόληψης υπόγειων υδάτων (γεωτρήσεις, πηγάδια κλπ) για νέες χρήσεις, καθώς και της επέκτασης αδειών υφιστάμενων χρήσεων υδάτος σε:</p> <ul style="list-style-type: none"> <li>α) περιοχές ΥΓΣ με κακή ποσοτική κατάσταση</li> <li>β) στη ζώνη προστασίας II των έργων υδροληψίας που εξυπηρετούν δικτύα ύδρευσης τα οποία λειτουργούν πάροχοι υπηρεσιών υδάτος ύδρευσης</li> <li>γ) ζώνες των συλλογικών αδειαιτικών δικτύων</li> <li>δ) ΥΓΣ παράκτιας ζώνης με προβλήματα υφαλμύρωσης, εκτεταμένης ή τοπικής, ανεξαρτήτου προελεύσεως</li> </ul>	<p>Μέτρα ελέγχου απόληψης επιφανειακού και υπόγειου υδάτος και αποθήκευσης επιφανειακού υδάτος</p>	<p>ενός της υδρολογικής λεκάνης απορροής του επιφανειακού ΥΣ, είτε διαθέτουν τα απόβλητά τους εντός αυτής, οι αρμόδιες για την περιβαλλοντική αδειοδότησή τους Υπηρεσίες, οφείλουν να εξετάσουν την επίδρασή τους στην ποιότητα του επιφανειακού ΥΣ που προορίζεται για ανθρώπινη κατανάλωση.</p> <p>Απαγορεύεται η απευθείας διάθεση επεξεργασμένων υγρών αποβλήτων στα εν λόγω ΥΓΣ ανάντι των σημείων υδροληψίας, σε αποστάσεις από αυτά, οι οποίες καθορίζονται κατά την περιβαλλοντική αδειοδότηση του έργου/δραστηριότητας, μετά από γνώμη της οικείας Δ/νσης Υδάτων, της οικείας Δ/νσης Δημόσιας Υγείας της Π.Ε. και του οικείου παράχου.</p> <p>Για τα ΥΓΣ από τα οποία προγραμματίζεται η απόληψη νερού ανθρώπινης κατανάλωσης, στο πλαίσιο της περιβαλλοντικής αδειοδότησης του σχετικού έργου αξιολογούνται υδατικών πόρων, ο κύριος του έργου θα καταθέτει στις αρμόδιες Υπηρεσίες προτάσεις για:</p> <ul style="list-style-type: none"> <li>• την οριοθέτηση των ζωνών προστασίας του υδάτος του επιφανειακού ΥΣ και</li> <li>• τον καθορισμό των επιτρεπόμενων δραστηριοτήτων σε κάθε ζώνη.</li> </ul>	<p>Συνεχίζόμενο μέτρο (τροποποίηση περιγραφής μέτρου)</p>	<p>Αποκεντρωμένη Διοίκηση (Διεύθυνση Υδάτων)</p>	<p>ΕΦΑΡΜΟΖΕΤΑΙ</p>	<p>Από τα αναφερόμενα στο (γ) εφαρμόζονται τα έργα υδροληψίας για υδρευτική χρήση, εάν οι υδρευτικές ανάγκες τεκμηριωμένα δεν είναι δυνατές να καλυφθούν από άλλη υδροληψία εκτός των ζωνών του συλλογικού αρδευτικού δικτύου.</p> <p>Τα αναφερόμενα στο (γ) ισχύουν και στις περιπτώσεις επέκτασης υφιστάμενων χρήσεων υδάτος.</p> <p>Για τα μεμονωμένα σημεία υδροληψίας του σημείου (δ) υποενότητα Β το περιεχόμενο της Ειδικής Υδρογεωλογικής Μελέτης μπορεί να καθορίζεται από τη Δ/νση Υδάτων.</p>
<p>α) Στα Υπόγεια Υδατικά Συστήματα (ΥΓΣ) που <b>έχει προοριστεί ότι βρίσκονται σε κακή ποσοτική κατάσταση</b> είναι δυνατή η επέκταση νέου έργου απόληψης υπογειού υδάτος για νέα δραστηριότητα ή η αύξηση απόληψης υφιστάμενου, στις εξής περιπτώσεις:</p> <ol style="list-style-type: none"> <li>i. για χρήσεις ύδρευσης που προορίζονται για πόση-διατροφή,</li> <li>ii. για λοιπές χρήσεις οι οποίες βλάπτει του Σχεδίου Διαχείρισης δεν αποτελούν κύρια πηγή για την ποσοτική κατάσταση του ΥΓΣ:                         <ul style="list-style-type: none"> <li>• με ανώτατη ποσότητα 10 m<sup>3</sup>/ημέρα ή</li> <li>• μέχρι ποσοστό αύξησης 15% της υφιστάμενης αποληψίμης ποσότητας υδάτος άπαξ,</li> </ul> </li> <li>iii. για λοιπές χρήσεις οι οποίες δεν αναφέρονται στο σημείο ii εξετάζονται από το ΣΥΑΔ,</li> <li>iv. στα όρια των ΥΓΣ σε κακή ποσοτική κατάσταση (στην ενδοχώρα) εξετάζεται η δυνατότητα έκδοσης νέων αδειών από τη Δ/νση Υδάτων κατόπιν υποβολής υδρογεωλογικής έκθεσης (&lt; 10m<sup>3</sup>/ημέρα) ή μελέτης (&gt; 10m<sup>3</sup> / ημέρα) από τον ενδιαφερόμενο ή οποία λαμβάνει υπόψη τα γεωλογικά και υδρογεωλογικά στοιχεία της περιοχής.</li> </ol> <p>β) Στη <b>ζώνη προστασίας II</b> των έργων υδροληψίας που εξυπηρετούν δικτύα ύδρευσης τα οποία λειτουργούν πάροχοι υπηρεσιών νερού για ύδρευση, μέχρι τον καθορισμό των ζωνών ασφαλείας, είναι δυνατή η έκδοση αδειας επέκτασης νέου έργου αξιολογώντας υδατικών πόρων ή επέκτασης υφιστάμενου για υδρευτική χρήση, που προορίζεται για πόση-διατροφή.</p> <p>Μετά τον καθορισμό των ζωνών ασφαλείας των έργων υδροληψίας για άντληση νερού ανθρώπινης κατανάλωσης είναι δυνατή, με Απόφαση του Γραμματέα της Α.Δ., να ορίζονται πρόσθετες επιτρεπόμενες χρήσεις υδάτος:</p> <p>γ) <b>Εντός των ζωνών των συλλογικών αρδευτικών δικτύων</b> απαγορεύεται η χορήγηση αδειας επέκτασης έργου αξιολογώντας υδατικών πόρων εκτός των ακόλουθων περιπτώσεων:</p> <ol style="list-style-type: none"> <li>i. όταν το έργο αποσκοπεί στην ενίσχυση των αναγκών του συλλογικού αρδευτικού δικτύου. Στην περίπτωση αυτή η άδεια χορηγείται στον αρμόδιο φορέα διαχείρισης και λειτουργίας του</li> </ol>						

ΚΩΔΙΚΟΣ - ΟΝΟΜΑΣΙΑ ΜΕΤΡΟΥ	ΚΑΤΗΓΟΡΙΑ ΜΕΤΡΟΥ	ΠΕΡΙΓΡΑΦΗ	ΣΥΣΧΕΤΙΣΤΗ ΜΕ 1 <sup>ο</sup> ΑΝΑΘ. ΣΔΜΠ	ΦΟΡΕΙΣ ΥΛΟΠΟΙΗΣΗΣ	ΠΟΡΕΙΑ ΥΛΟΠΟΙΗΣΗΣ	ΔΙΕΥΚΡΙΝΙΣΕΙΣ / ΠΑΡΑΤΗΡΗΣΕΙΣ
		<p>δικτύου και όχι σε μεμονωμένο χρήστη και δεν τίθενται άλλες προϋποθέσεις</p> <p>ii. στην περίπτωση αίτησης από μεμονωμένο χρήστη για αγροτική χρήση και λοιπές χρήσεις, σύμφωνα με το άρθρο 8 της ΚΥΑ 146896/2014, όπως ισχύει, η άδεια θα χορηγείται μόνον εφόσον ο ενδιαφερόμενος προσκομίσει βεβαίωση με σχετική τεκμηρίωση (στην οποία θα τεκμηριώνεται ο λόγος εξάρτησης και η χρονική διάρκεια για την οποία απαιτείται η αξιολόγηση του εν λόγω έργου) από τον αρμόδιο φορέα διαχείρισης και λειτουργίας του δικτύου ότι δεν καλύπτεται από το δίκτυο η οποία θα κοινοποιείται στην εποπτεύουσα υπηρεσία του φορέα διαχείρισης.</p>				
		<p><b>δ) ΥΓΣ παράκτιας ζώνης με προβλήματα υφαλμύρισης, εκτεταμένης ή τοπικής ανεξαρτήτου προελεύσεως.</b></p> <p>A. Στα παράκτια ΥΓΣ που παρουσιάζουν προβλήματα υφαλμύρισης ανεξαρτήτως της περιοχής επέκτασης του φαινομένου με εξάρτηση τα ΥΓΣ ΕΙ0600010, ΕΙ0600040, ΕΙ0600051, ΕΙ0600090, ΕΙ0600130, ΕΙ0600151, ΕΙ0600152, ΕΙ0600190, ΕΙ0600200 που εμπίπτουν στο Συμπληρωματικό Μέτρο Μ06Σ20801, όπου ισχύουν περαιτέρω αυστηρότεροι περιορισμοί (ως προς τις αποστάσεις) και μέχρι την ακριβή οριοθέτηση των ζωνών υφαλμύρισης, με βάση τις Ειδικές Υδρογεωλογικές Μελέτες που θα πρέπει να συνταχθούν, απαγορεύεται η κατασκευή νέων έργων αξιολόγησης υδατικών πόρων στα ΥΓΣ (μεωρήσεις, πηγάδια κλπ) για νέες χρήσεις ύδατος καθώς και της επέκτασης αδειών υφιστάμενων χρήσεων ύδατος, εντός των κάτωθι παραράκτιων ζωνών:</p> <ul style="list-style-type: none"> <li>• Για τα καρστικά ΥΓΣ: 300 m</li> <li>• Για τα ρυμιματώδη ΥΓΣ: 150 m</li> <li>• Για τα κοκκώδη ελεύθερης πεζομετρικής επιφάνειας ΥΓΣ: 200 m</li> <li>• Για τα κοκκώδη υπό πίεση πεζομετρικής επιφάνειας ΥΓΣ: 100 m</li> </ul> <p>Οι ανωτέρω αποστάσεις μετρώνται από την ακτή (όπως αυτή απεικονίζεται στο οικείο ΣΔΜΠ) και αποσκοπούν στον περιορισμό της επέκτασης της υφαλμύρισης στα αντίστοιχα υπόγεια υδατικά συστήματα. Οι εν λόγω αποστάσεις συνιστούν τις καταρχήν ζώνες απαγόρευσης, οι οποίες θα οριστικοποιηθούν από την εκπόνηση των κατά περίπτωση Ειδικών Υδρογεωλογικών Μελετών, δεδομένου ότι οι ζώνες αυτές δεν είναι στατικές αλλά δυναμικές. Στο πλαίσιο των μελετών αυτών θα καθορίζεται ο μηχανισμός, η εξέλιξη και η επέκταση του φαινομένου, αλλά και τα μέτρα σταδιακής αποκατάστασης της ποιότητας κατάστασης των ΥΓΣ.</p> <p>A1. Για το σύνολο των ανωτέρω ζωνών κατ' εξάρτηση, μπορεί να δίνεται άδεια μόνο για ύδρευση (που προορίζεται για πόση-διατροφή), ενώ οι περιπτώσεις άλλων εξαιρέσεων, πλην των αναφερόμενων στο Α2, δύναται να εξετάζονται κατόπιν γνωμοδότησης του ΣΥΑΔ.</p> <p>A2. Επιτρέπεται η χορήγηση αδειών εκτέλεσης έργου αξιολόγησης υδατικών πόρων ή/και επέκτασης υφιστάμενων στα ΥΓΣ με προβλήματα υφαλμύρισης, για τις χρήσεις που αναφέρονται σε εκείνες τις περιπτώσεις που αφορούν σε υδροληψίες (για άντληση υπόγειου ύδατος με ποιότητα που προσεγγίζει αυτή του θαλασσινού) υδατοκαλλιεργειών, ασφατάωσης, πλήρωσης κολυμβητικών δεξαμενών, κάλυψης τουριστικών και βιομηχανικών/βιοτεχνικών /αγροτοβιομηχανικών χώρων οι οποίες βρίσκονται εντός των κάτωθι παράκτιων ζωνών σύμφωνα με τις κάτωθι αποστάσεις από την ακτογραμμή:</p> <ul style="list-style-type: none"> <li>• Για τα καρστικά ΥΓΣ: 150 m</li> </ul>				



ΚΩΔΙΚΟΣ - ΟΝΟΜΑΣΙΑ ΜΕΤΡΟΥ	ΚΑΤΗΓΟΡΙΑ ΜΕΤΡΟΥ	ΠΕΡΙΓΡΑΦΗ	ΣΥΣΧΕΤΗ ΜΕ 1 <sup>ο</sup> ΑΝΑΘ. ΣΔΜΑΠ	ΦΟΡΕΙΣ ΥΛΟΠΟΙΗΣΗΣ	ΠΟΡΕΙΑ ΥΛΟΠΟΙΗΣΗΣ	ΔΙΕΥΚΡΙΝΙΣΕΙΣ / ΠΑΡΑΤΗΡΗΣΕΙΣ
		<p>• Για τα ρωγμιματώδη ΥΥΣ: 100 m</p> <ul style="list-style-type: none"> <li>• Για τα κοκκώδη ελεύθερης πειζόμετρικής επιφάνειας ΥΥΣ: 100 m</li> <li>• Για τα κοκκώδη υπό πίεση πειζόμετρικής επιφάνειας ΥΥΣ: 50 m</li> </ul> <p>Τα αναφερόμενα στα σημεία Α1 και Α2 θα επανεξεταστούν κατά την εκπόνηση των Ειδικών Υδρογεωλογικών Μελετών, με τις οποίες θα οριστικοποιηθούν οι ζώνες υφασμάτινης.</p> <p>Β. Σε αποστάσεις μεγαλύτερες των περιγραφόμενων στο σημείο (Α) (ανάλογα του είδους των ΥΥΣ, του υψομέτρου, την απόσταση από γειτονικά σημεία υδροληψίας και την ακτογραμμή), βάθος ανόρυξης κλπ.) για την περίπτωση του ελέγχου ανόρυξης λόγω ενδείξεων υφασμάτινης, εξετάζεται η κατασκευή νέου έργου αξιοποίησης υδατικών πόρων στα ΥΥΣ (νέυρσεις, πηγάδια κλπ) για όλες τις χρήσεις ύδατος, καθώς και της επέκτασης αδειών υφασμάτινων χρήσεων ύδατος με την εκπόνηση Ειδικής Υδρογεωλογικής Μελέτης.</p> <p>Ειδικότερα για τις ανωτέρω περιπτώσεις Α ή και Β ισχύουν τα ακόλουθα:</p> <p><b>Υφαστάμενες αδειοδοτημένες υδροληψίες σε ΥΥΣ με προβλήματα υφασμάτινης:</b> Υποβάλλεται κατά τη διαδικασία ανανέωσης/τροποποίησης της άδειας χρήσης και τουλάχιστον μία φορά ανά διετία χημική ανάλυση μήνα Οκτωβρίου από εργαστήριο που τηρεί τα Πρωτόκολλα δειγματοληψίας και ανάλυσης του Εθνικού Δικτύου Παρακολούθησης της κατάστασης των υδάτων (nmwng.yrreka.gr) και η οποία θα περιλαμβάνει τον προσδιορισμό των παραμέτρων της ηλεκτρικής αγωγιμότητας του ύδατος, της περιεκτικότητας σε ολικά διαλυμένα στερεά, ιόντων χλωρίου και νατρίου. Στην περίπτωση εκείνη κατά την οποία δεν είναι δυνατή η δειγματοληψία από το ανωτέρω εργαστήριο θα υποβάλλεται από τον ενδιαφερόμενο Υπεύθυνη Δήλωση που θα αναφέρει την ακριβή θέση της δειγματοληψίας.</p> <p><b>Υφαστάμενες μη αδειοδοτημένες υδροληψίες σε ΥΥΣ με προβλήματα υφασμάτινης που βρίσκονται σε διαδικασία αδειοδότησης χρήσης ύδατος:</b></p> <p>Σε περίπτωση χορήγησης της άδειας χρήσης ύδατος από την αρμόδια Διεύθυνση Υδάτων τίθεται όρος για την υποβολή της παραπάνω χημικής ανάλυσης εντός διμήνου από αίτημα έκδοσης της σύμφωνας με την προαναφερμένη διαδικασία δειγματοληψίας και ανάλυσης. Για τις υφαστάμενες μη αδειοδοτημένες υδροληψίες και ως την έκδοση της άδειας καθορίζεται ως έτος έναρξης υποχρεωτικής υποβολής χημικής ανάλυσης το 2024 (ανάλυση Οκτωβρίου).</p> <p><b>Αιτήματα έκδοσης αδειών εκτέλεσης έργου αξιοποίησης υδατικών πόρων ή/και επέκτασης υφαστάμενης χρήσης για τις ζώνες απαγόρευσης και ελέγχου:</b></p> <p>Η έκδοση της άδειας εκτέλεσης έργου αξιοποίησης υδατικών πόρων ή/και επέκτασης υφαστάμενης χρήσης εξετάζεται με συνεκτίμηση των υφαστάμενων δυνατοτήτων του ΥΥΣ για την ικανοποίηση της αυτούμενης χρήσης, χωρίς περαιτέρω υποβάθμιση της κατάστασής του, μέσω της αξιολόγησης των τοπικών υδρογεωλογικών συνθηκών στην περιοχή της αυτούμενης χρήσης, με τη διαδικασία που περιγράφεται στη συνέχεια: η αίτηση χορήγησης άδειας εκτέλεσης έργου αξιοποίησης υδατικών πόρων ή/και επέκτασης υφαστάμενης χρήσης, θα πρέπει να συνοδεύεται από Ειδική Υδρογεωλογική Μελέτη που συντάσσεται με ευθύνη του αιτούντος την άδεια, στην οποία θα περιγράφονται και θα αξιολογούνται οι επικρατούσες τοπικά υδρογεωλογικές συνθήκες. Στην Ειδική Υδρογεωλογική Μελέτη θα πραγματοποιείται οπισθοπίεση συλλογή και αξιολόγηση των ποσοτικών στοιχείων του ΥΥΣ της περιοχής ενδιαφέροντος σε απόσταση έως και 500 m περιμετρικά του σημείου υδροληψίας</p>				

ΚΩΔΙΚΟΣ - ΟΝΟΜΑΣΙΑ ΜΕΤΡΟΥ	ΚΑΤΗΓΟΡΙΑ ΜΕΤΡΟΥ	ΠΕΡΙΓΡΑΦΗ	ΣΥΣΧΕΤΗ ΜΕ 1 <sup>ο</sup> ΑΝΑΘ. ΣΔΜΠ	ΦΟΡΕΙΣ ΥΛΟΠΟΙΗΣΗΣ	ΠΟΡΕΙΑ ΥΛΟΠΟΙΗΣΗΣ	ΔΙΕΥΚΡΙΝΙΣΕΙΣ / ΠΑΡΑΤΗΡΗΣΕΙΣ
<p><b>M06B0601</b>  <b>Διασύνθεση/Καθορισμός των συνθηκών εφαρμογής τεχνητών εμπλουτισμών υπόγειων υδροφόρων συστημάτων ως μέσο ποσοτικής ενίσχυσης και ποιοτικής προστασίας των ΥΓΣ, με προτεραιότητα στα ΥΓΣ με κακή κατάσταση και αντιμετώπιση της υφασμάτωσης.</b></p>	<p>Μέτρα για τον έλεγχο και την αδειοδότηση του τεχνητού εμπλουτισμού των ΥΓΣ</p>	<p>Λαμβάνοντας υπόψη μεταξύ άλλων και τα διασέβηματα στοιχεία της οικείας Διεύθυνσης Υδάτων και του ΕΜΣΥ. Η αρμόδια Διεύθυνση Υδάτων ελέγχει την πληρότητα της Ειδικής Υδρογεωλογικής Μελέτης και αποφασιζει τη χορήγηση ή μη της προβλεπόμενης από την κείμενη νομοθεσία άδειας εκτέλεσης έργου. Μετά την εκτέλεση του έργου ο ενδιαφερόμενος υποχρεούται να υποβάλει στη Δ/ση Υδάτων την απαιτούμενη από το Παράρτημα ΙΙΙ της ΚΥΑ 146896/2014, όπως ισχύει, Υδρογεωλογική Έκθεση εκτέλεσης του έργου με τεχνική του περιγραφή, επικαιροποίηση των εκτιμήσεων που είχαν διατυπωθεί στην αρχική Ειδική Υδρογεωλογική Μελέτη και το προτεινόμενο πρόγραμμα εκμετάλλευσης του έργου. Η αρμόδια Διεύθυνση Υδάτων ελέγχει την Υδρογεωλογική Έκθεση εκτέλεσης του έργου και αν τεκμηριώνεται ότι από την εκμετάλλευσή του δεν προκύπτει επιδείνωση των συνθηκών κακής κατάστασης, χορηγεί την άδεια χρήσης υδάτος με σαφή καθορισμό του προγράμματος εκμετάλλευσης του έργου (απολήψιμο όγκο, παροχές και πρόγραμμα απολήψεων κλπ), με γνώμονα την αποτροπή περαιτέρω επιβάρυνσης της κατάστασης του ΥΓΣ. Αν από την Υδρογεωλογική Έκθεση του Παραρτήματος ΙΙΙ της ΚΥΑ 146896/2014 όπως ισχύει δεν επιβεβαιώνονται οι εκτιμήσεις της αρχικής Ειδικής Υδρογεωλογικής Μελέτης ή αν προκύψουν ενδείξεις που υποδηλώνουν ότι από την εκμετάλλευση του έργου είναι πιθανόν να προκύψει περαιτέρω επιβάρυνση της κατάστασης του ΥΓΣ, τότε δεν επιτρέπεται η χρήση της άδειας χρήσης υδάτος. Για τις ανωτέρω περιπτώσεις η αρμόδια Διεύθυνση Υδάτων διατηρεί τη δυνατότητα πρόσθετων ελέγχων, ειδικότερων προϋποθέσεων και περιοριστικών μέτρων (όπως μείωση της ετήσιας ποσότητας υδάτος των αναλήψεων, επίβολη μέτρων τεχνικής φύσεως. Επισημαίνεται ότι οι προβλέψεις του μέτρου δεν αφορούν την αντικατάσταση υφιστάμενου έργου υδρολήψιας όταν δεν υπάρχει αύξηση της απολήψιμης ποσότητας υδάτος. Σε περιπτώσεις αντικατάστασης έργου υδρολήψιας με αύξηση του βάθους αναρρόφησης εντός των παράκτιων ζωνών με προβλήματα υφασμάτωσης (σημείο δ) απαιτείται η σύνταξη υδρογεωλογικής έκθεσης όπου θα εξετάζονται οι επιπτώσεις της αλλαγής του βάθους της γεώτρησης στις τοπικές υδρογεωλογικές συνθήκες και θα τεκμηριώνεται ότι η αλλαγή αυτή δεν θα προκαλέσει επέκταση του φασμαμένου της υφασμάτωσης.</p>	<p>Συνεχίζόμενο μέτρο</p>	<p>Περιφέρειες, Δήμοι, Αποκεντρωμένη Διοίκηση (Διεύθυνση Υδάτων)</p>	<p>ΔΕΝ ΕΧΕΙ ΕΦΑΡΜΟΣΤΕΙ</p>	
		<p>Ο τεχνητός εμπλουτισμός των υπόγειων υδροφόρων αποτελεί βασικό εργαλείο για την αντιμετώπιση προβλημάτων ποσοτικής ή ποιοτικής υποβάθμισης των ΥΓΣ που προκαλούνται από πιέσεις στα υπόγεια νερά, όπως υπεραναλήψεις, ρυπάνσεις, κ.λπ.. Η εφαρμογή του τεχνητού εμπλουτισμού αποσκοπεί στην ποσοτική ενίσχυση και την ποιοτική αναβάθμιση των ΥΓΣ. Σημαντική είναι επίσης η συμβολή του στον περιορισμό και τη σταδιακή επίλυση του μετώπου θαλασσιας διείσδυσης σε παρακτινούς υδροφόρους ορίζοντες. Η αποτελεσματικότητα των τεχνητών εμπλουτισμών καθορίζεται από σειρά παραγόντων όπως ο προσδιορισμός της αποθηκευτικής ικανότητας των υδροφόρων οριζώντων, η διαθεσιμότητα υδάτος εμπλουτισμού σε ικανή ποσότητα για τις ανάγκες της εφαρμογής και σε ποιότητα συμβατή και επιθυμητά καλύτερη από την ποιότητα του νερού του εμπλουτιζόμενου υπόγειου υδατικού συστήματος. Οι αναφερόμενες διαδικασίες τεχνητών εμπλουτισμών βασίζονται στην αξιοποίηση φυσικών νερών καλής ποιότητας και δεν σχετίζονται με τον τεχνητό εμπλουτισμό που προβλέπεται στην ΚΥΑ 145116/08.03.2011 (ΦΕΚ Β' 354). Για την εφαρμογή τεχνητού εμπλουτισμού απαιτείται και η εκπόνηση ειδικής υδρογεωλογικής μελέτης. Οι προδιαγραφές για τις</p>				

ΚΩΔΙΚΟΣ - ΟΝΟΜΑΣΙΑ ΜΕΤΡΟΥ	ΚΑΤΗΓΟΡΙΑ ΜΕΤΡΟΥ	ΠΕΡΙΓΡΑΦΗ	ΣΥΣΧΕΤΗ ΜΕ 1 <sup>η</sup> ΑΝΑΘ. ΣΔΑΠ	ΦΟΡΕΙΣ ΥΛΟΠΟΙΗΣΗΣ	ΠΟΡΕΙΑ ΥΛΟΠΟΙΗΣΗΣ	ΔΙΕΚΡΙΝΙΣΕΙΣ / ΠΑΡΑΤΗΡΗΣΕΙΣ
M0680701 Ενίσχυση περιβαλλοντικών επιθεωρήσεων και ελέγχων	Μέτρα για τις σημειακές πηγές απορρίψεων	προσαρμογές υδρομετεωρολογικές μελέτες έχουν ολοκληρωθεί και δημοσιοποιηθεί από την ΓΔΥ. Για τη διατήρηση αλλά και αναβάθμιση της ποιότητας των υδάτων είναι απαραίτητη η εντατικοποίηση των ελέγχων εντατικού ρυθμιστή των υδάτων από σημειακές πηγές απορρίψεων (αστικά, βιομηχανικά, κτηνοτροφικά απόβλητα, κ.λπ.). Το μέτρο αυτό είναι οριζόντιο για όλα τα έργα και τις δραστηριότητες που δρουν ως σημειακές πηγές απορρίψεων. Ιδιαίτερη μέριμνα θα πρέπει να δοθεί στις δραστηριότητες που αναγνωρίστηκαν ότι ασκούν σημαντική πίεση ανά ΛΑΠ και ανά Π.Ε. ή/και σε αυτές που χωροθετούνται εντός ζώνης προστασίας II πόσιμου ύδατος των μέτρων M0680401 και M0680403. Οι αρμόδιες υπηρεσίες ελέγχου σε συνεργασία με τις Διευθύνσεις Υδάτων προσδιορίζουν πρόγραμμα δειγματοληπτικών ελέγχων σε ετήσια βάση.	Συνεχιζόμενο μέτρο	Περιφέρεια	ΔΕΝ ΕΧΕΙ ΕΦΑΡΜΟΣΤΕΙ	-
M0680702 Καθορισμός κατευθυντήριων γραμμών και ανάπτυξη εργαλείων για τον αποτελεσματικό έλεγχο των απορρίψεων λυμάτων και βιομηχανικών υγρών αποβλήτων	Μέτρα για τις σημειακές πηγές απορρίψεων	Το μέτρο αφορά στον καθορισμό κατευθυντήριων γραμμών και στην ανάπτυξη των απαραίτητων εργαλείων που θα υποστηρίξουν τις αρμόδιες για την περιβαλλοντική αδειοδότηση αρχές στον καθορισμό ορίων εκπομπών για τον αποτελεσματικό έλεγχο των απορρίψεων λυμάτων και βιομηχανικών υγρών αποβλήτων σε ΕΥΖ. Στο πλαίσιο υλοποίησης του μέτρου, θα καθοριστούν οι προδιαγραφές και θα δημιουργηθούν τα απαραίτητα εργαλεία (συμπεριλαμβανομένης πλοτικής εφαρμογής), τα οποία θα αξιοποιούν τα δεδομένα των «Εργαλείων Διαχείρισης», του «Μητρώου Πηγών Ρύπανσης», της ανάλυσης των σημειακών πιέσεων για την περαιτέρω εξειδίκευσή τους, σε επίπεδο ΛΑΠ, με στόχο τον καθορισμό ορίων εκπομπής για τις αυλίες προστασιότητας και άλλους ρόλους που επηρεάζουν τα επιφανειακά ύδατα και θεσπίζονται με την ΚΥΑ 51354/2641/Ε103/2010 και 170766/2016, όπως ισχύουν και λοιπές αυλίες. Κατά τη διαδικασία αυτή θα ληφθούν υπόψη: i. Τα Πρότυπα Ποιότητας Περιβάλλοντος που έχουν θεσπισθεί με την ΚΥΑ 51354/2641/Ε103/2010 και 170766/2016. ii. Τα προβλεπόμενα στην Οδηγία 91/271/ΕΟΚ. iii. Η ελάχιστη παροχή του ποταμού και οι μέγιστες παραγές των υγρών αποβλήτων από τις διάφορες βιομηχανικές και λοιπές δραστηριότητες (συμπεραλ. ΕΕΛ). iv. Ο χαρακτηρισμός ευαισθησίας της περιοχής. v. Το παραγόμενο ημερήσιο και παραγόμενο ετήσιο ρυπαντικό φορτίο της δραστηριότητας. vi. Η συκέντρωση των παραγόμενων από τη δραστηριότητα ρυθών. vii. Η συσχέτιση με περιοχές προστασίας ως προς το ποσίο νερό. Οι Ορακές Τιμές Εκπομπών θα αποτελούν τις μέγιστες απορριπτόμενες τιμές ανά ΛΑΠ, τις οποίες θα πρέπει να ικανοποιούν σε κάθε περίπτωση τα υγρά απόβλητα των βιομηχανικών και λοιπών δραστηριοτήτων (συμπεραλ. ΕΕΛ) που αναπτύσσονται εντός της λεκάνης απορροής. Η ίδρυση νέων μονάδων, η μετεγκατάσταση ή και επέκταση υφιστάμενων μονάδων θαλάσσιας υδατοκαλλιέργειας θα πρέπει να ακολουθεί τον κανόνα της μη υπερβάθμισης της κατάστασης του Υδατικού Συστήματος στο οποίο ανήκουν, με βάση τα όρια της μισθωμένης ή προς μίσθωση θαλάσσιας έκτασης. Ο καθορισμός των παραμέτρων παρακολούθησης στις μονάδες θαλάσσιας υδατοκαλλιέργειας, με στόχο την προστασία και τη διατήρηση της κατάστασης των ΥΖ, πραγματοποιήθηκε από την ΓΔΥ κατόπιν συνεργασίας με όλους τους συναρμόδιους φορείς, σε εφαρμογή του	Νέο μέτρο προς αντικατάσταση των M0680702 & M0681102	ΥΠΕΝ (Γενική Διεύθυνση Υδάτων), Περιφέρειες	ΔΕΝ ΕΧΕΙ ΕΦΑΡΜΟΣΤΕΙ	-
M0680704 Προληπτικές αδειοδοτήσεις νέων/επέκτασης υφιστάμενων μονάδων υδατοκαλλιέργειας	Μέτρα για τις σημειακές πηγές απορρίψεων	Μέτρα για τις σημειακές πηγές απορρίψεων	Συνεχιζόμενο μέτρο	ΥΠΕΝ, Αποκεντρωμένη Διοίκηση, Περιφέρεια	ΕΦΑΡΜΟΣΤΕΙ	Η επιλογή της θέσης μέτρησης λαμβάνει υπόψη την αρχή των επιτρεπόμενων ζωνών ανάμειξης σύμφωνα με το από 18-5-2016 έγγραφο εργασίας των Πτρεσών της ΕΕ "Έχρητικά με την εφαρμογή της ΟΠΥ και της ΟΠΘΣ σε σχέση με την υδατοκαλλιέργεια" και τις Τεχνικές Κατευθυντήριες Γραμμές της ΕΕ για τον προσδιορισμό ζωνών

ΚΩΔΙΚΟΣ - ΟΝΟΜΑΣΙΑ ΜΕΤΡΟΥ	ΚΑΤΗΓΟΡΙΑ ΜΕΤΡΟΥ	ΠΕΡΙΓΡΑΦΗ	ΣΥΣΧΕΤΗ ΜΕ 1 <sup>ο</sup> ΑΝΑΘ. ΣΔΜΠ	ΦΟΡΕΙΣ ΥΛΟΠΟΙΗΣΗΣ	ΠΟΡΕΙΑ ΥΛΟΠΟΙΗΣΗΣ	ΔΙΕΥΚΡΙΝΙΣΕΙΣ / ΠΑΡΑΤΗΡΗΣΕΙΣ
<p><b>M0680705</b> <b>Κατάσταση κανόνων προστασίας καταβόθρων</b></p>	<p>Μέτρα για τις σημειακές &amp; διάχυτες πηγές απορρίψεων</p>	<p>Βασικού M0680704 της 1ης Αναθεώρησης των ΣΔΜΑΠ και αφορούν συνολικά στα ακόλουθα στοιχεία μέτρησης (η μεθοδολογία, τα σημεία και η συχνότητα μέτρησης και λοιπές παρατηρήσεις παρουσιάζονται αναλυτικά στο κείμενο Τεκμηρίωσης):                      i) Μετρήσεις που απαιτούνται για την έκδοση ΑΕΠΟ, η οποία αφορά στην ίδρυση, μετεγκατάσταση ή επέκταση πλωτών μονάδων εκτροφής θαλασσινών ψαριών: Απόσταση από την ακτή, Βαθυμετρία, Θάλασσα ρεύματα, Φυτοβένθος &amp; ζωβένθος, που αποτελούν Βιολογικά Ποιοτικά Στοιχεία (BQE) των παρακτινών υδάτων της Οδηγίας 2000/60, Ενδιατήματα θαλάσσιων αειελαστέριμων φυτών και ενασβεστωμένων ροδοφυτών, Ίζημα (κοκκομετρική σύσταση, ολικό άζωτο, ολικός φωσφόρος, ολικός οργανικός άνθρακας, Cu, Zn), Διαλυμένο Οξυγόνο, Θολρότητα (με δίσκο secchi), Στήλη νερού (νιτρικά, νιτρώδη, αμμωνιακά, ολικό άζωτο, ολικός φωσφόρος, ολικός άνθρακας)                      ii) Μετρήσεις που απαιτούνται στο πλαίσιο ίδρυσης ΠΟΑΥ: Τα απαιτούμενα στοιχεία μετρήσεων είναι αυτά που αναφέρονται στο σημείο i). Οι μετρήσεις θα διεξάγονται σε αντιπροσωπευτικά αριθμό σημείων, ο αριθμός των οποίων θα καθορίζεται ανάλογα με την έκταση της ΠΟΑΥ, ενώ η θέση αυτών θα τεκμηριώνεται βάσει της χωροθέτησης των προτεινόμενων ζωνών της ΠΟΑΥ, κατά τη διαδικασία έγκρισης αυτών. Η ύπαρξη ενδιατημάτων θαλάσσιων αειελαστέριμων φυτών και ενασβεστωμένων ροδοφυκών θα εξετάζεται εντός όλων των ζωνών της ΠΟΑΥ.                      iii) Μετρήσεις που πραγματοποιούνται κατά τη λειτουργία ΠΟΑΥ* ή / και μεμονωμένες μονάδες εκτροφής θαλασσινών ψαριών: Θαλάσσια ρεύματα, Φυτοβένθος &amp; ζωβένθος, που αποτελούν Βιολογικά Ποιοτικά Στοιχεία (BQE) των παρακτινών υδάτων της Οδηγίας 2000/60, Ίζημα (κοκκομετρική σύσταση, ολικός οργανικός άνθρακας, ολικό άζωτο, ολικός φωσφόρος, Cu, Zn), Διαλυμένο Οξυγόνο, Θολρότητα (με δίσκο secchi), Στήλη νερού (νιτρικά, νιτρώδη, αμμωνιακά, ολικό άζωτο, ολικός φωσφόρος, ολικός άνθρακας).</p>	<p>Συνεχιζόμενο μέτρο</p>	<p>Αποκεντρωμένη Διοίκηση (Δ/ση Υδάτων), Περιφέρειες</p>	<p>ΔΕΝ ΕΧΕΙ ΕΦΑΡΜΟΣΤΕΙ</p>	<p>ανάμεσης σύμφωνα με το άρθρο 4 παράγραφος 4 της οδηγίας 2008/105/ΕΚ.                      Αναφορικά με τις μονάδες Υδατοκαλλιεργειών εσωτερικών υδάτων, αυτές αποτελούν σημειακές πηγές ρύπανσης σε εσωτερικά επιφανειακά ύδατα. Στις εν λόγω μονάδες δεν απαιτείται ο εκ των προτέρων προσδιορισμός συγκεκριμένων παραμέτρων παρακολούθησης αυτών, καθώς αυτές λαμβάνεται υπόψη στο πλαίσιο της περιβαλλοντικής αδειοδοτήσης.</p>
		<p>Το μέτρο αφορά στον εντοπισμό, την καταγραφή και τον καθορισμό ζωνών προστασίας καταβόθρων καθώς και όρων και περιορισμών δραστηριοτήτων σε αυτές.                      Για τον καθορισμό των ζωνών προστασίας συντάσσονται ειδικές υδρογολογικές μελέτες σύμφωνα με τις προδιαγραφές που έχουν ήδη καταρτιστεί και δημοσιευθεί από την ΓΔΥ. Με το μέτρο αυτό αντιμετωπίζεται η ρύπανση καρστικών υπόγειων υδατικών συστημάτων τα οποία πέραν της διόλυσης των ρυθών δεν έχουν μηχανισμό αυτοκαθαρισμού.                      Μέχρι την ολοκλήρωση των ανωτέρω, ορίζονται καθαρύν τα ακόλουθα:                      Ζώνη απόλυτης προστασίας 20 m περιμετρικά της καταβόθρας η οποία οριοθετείται με ειδικές κατασκευές (πυρφοράξεις, φραγμούς, σήμανση κλπ).                      Στην κλειστή λεκάνη των καταβόθρων που επικρατούν υδραυλικά με ΥΓΣ που εντάσσονται στο μητρώο προστασίας πόσιμου ύδατος επιτρέπεται η διάθεση επεξεργασμένων λυμάτων/οργών αποβλήτων δραστηριοτήτων βάσει της κείμενης νομοθεσίας και εφόσον τηρούνται τα όρια που αναφέρονται στους Πλνακες 3, 4 και 6 του Παραρτήματος Ι της ΚΥΑ 145116/2011.</p>				<p>Οι τεχνικές προδιαγραφές με βάση τις οποίες εκπονούνται οι Ειδικές υδρογολογικές μελέτες είναι αναρτημένες στο <a href="http://mfdrnec.greek.gov.gr">http://mfdrnec.greek.gov.gr</a>.                      Η υλοποίηση του μέτρου περιλαμβάνει τα ακόλουθα:                      • Απογραφή των καταβόθρων σε όλα τα υπόγεια καρστικά συστήματα και στην περίμετρο αυτών, σε συνδυασμό με τις σημειακές και διάχυτες πηγές της περιοχής. Στις κλειστές λεκάνες που πολλές φορές απαστραγγίζουν μεγάλες καταβόθρες η καταγραφή των πύεσεων είναι σημαντική.                      • Μετά την καταγραφή εκτιμάται ο κίνδυνος ανά περιοχή για τη διοχύτευση ρυθών στις καταβόθρες.                      Προτείνονται μέτρα ασφαλείας στην περίμετρο των καταβόθρων αυτών (πυρφοράξη, σήμανση κλπ). Προτείνονται μέτρα για την αποφυγή</p>

ΚΩΔΙΚΟΣ - ΟΝΟΜΑΣΙΑ ΜΕΤΡΟΥ	ΚΑΤΗΓΟΡΙΑ ΜΕΤΡΟΥ	ΠΕΡΙΓΡΑΦΗ	ΣΥΣΧΕΤΙΣΗ ΜΕ 1 <sup>η</sup> ΑΝΑΘ. ΣΔΑΔΠ	ΦΟΡΕΙΣ ΥΛΟΠΟΙΗΣΗΣ	ΠΟΡΕΙΑ ΥΛΟΠΟΙΗΣΗΣ	ΔΙΕΥΚΡΙΝΙΣΕΙΣ / ΠΑΡΑΤΗΡΗΣΕΙΣ
<b>M06B0801</b> <b>Βιολογική γεωργία</b>	Μέτρα για τις διάχυτες πηγές απορρίψεων	<p>Στην κλειστή λεκάνη καταβροθών που δεν επικινδυνών υδραυλικά με ΥΖ2 που εντάσσονται στο μητρώο προστασίας ποταμού ύδατος επιτρέπεται η διάθεση επεξεργασμένων λυμάτων/υγρών αποβλήτων δραστηριοτήτων με βάση τη κείμενη νομοθεσία. Εφόσον έχουν οριστεί τα όρια πλημμύρας με I=100 στα ΣΔΚΠ της Οδηγίας 2007/60/ΕΚ ισχύουν οι όροι και οι περιορισμοί που αναφέρονται στο οικείο ΣΔΚΠ.</p> <p>Με το Μέτρο παρέχεται στήριξη για τη μετατροπή ή τη διατήρηση των πρακτικών της βιολογικής γεωργίας με σκοπό την ενθάρρυνση των αγροτών να συμμετάσχουν σε τέτοια συστήματα. Το μέτρο περιλαμβάνει δύο υπομέτρα: 1. Ενισχύσεις για τη διατήρηση βιολογικών πρακτικών και μεθόδων παραγωγής 2. Ενισχύσεις για τη μετατροπή σε βιολογικές πρακτικές και μεθόδους.</p> <p>Το Μέτρο περιλαμβάνει τους ακόλουθους άξονες:</p> <p>α) Μέσω της δράσης με κωδ. Π3-70-2.1 του νέου Προγράμματος Αγροτικής Ανάπτυξης (ΣΣΚΠ) 2023-2027 στηρίζονται οι παραγωγοί για τη μετατροπή σε βιολογικές πρακτικές και μεθόδους (νεοεισερχόμενοι στη βιολογική γεωργία και κτηνοτροφία).</p> <p>β) Μέσω της παροχής άμεσων ενισχύσεων στους ήδη βιοκαλλιεργητές με την αξιοποίηση του χρηματοδοτικού εργαλείου του Οικολογικού Σχήματος με κωδ. Π1-31.9 του νέου Προγράμματος Αγροτικής Ανάπτυξης (ΣΣΚΠ) 2023-2027 γίνεται στήριξη για τη διατήρηση των πρακτικών της βιολογικής γεωργίας. Δικαιούχοι είναι ενεργά γεωργοί ή ομάδες ενεργών γεωργών που διαθέτουν το απαραίτητο πιστοποιητικό από τον Οργανισμό Ελέγχου και Πιστοποίησης με τον οποίο είναι συμβεβημένοι. Οι παραγωγοί πρέπει να διαθέτουν αγροτεμάχια ή/και βοσκατόπους ή/και εκτροφές, οι οποίες είναι ενταγμένες στο σύστημα της βιολογικής γεωργίας/κτηνοτροφίας.</p>	Συνεχιζόμενο μέτρο (τροποποίηση περιγραφής μέτρου)	ΥΠΑΑΤ (Διεύθυνση Συστημάτων ποιότητας Βιολογικής παραγωγής και γεωγραφικών ενδείξεων)	ΕΦΑΡΜΟΖΕΤΑΙ	-
<b>M06B0803</b> <b>Μείωση της διάχυτης ρύπανσης από γεωργία στις ευπρόσβλητες ζώνες της οδηγίας 91/676/ΕΟΚ</b>	Μέτρα για τις διάχυτες πηγές απορρίψεων	<p>Το Μέτρο συνεχιζεται μέχρι το 2027 μέσω των ακόλουθων αξόνων:</p> <p><b>Α.</b> Αύξηση της υποχρεωτικότητας των πρακτικών προστασίας των υδάτων, με την αξιολόγηση νέων κανόνων πολλαπλής συμμόρφωσης</p> <p><b>Β.</b> Παροχή άμεσων ενισχύσεων στους παραγωγούς με την αξιοποίηση του χρηματοδοτικού εργαλείου του Οικολογικού σχήματος με κωδ. Π1-31.2 του νέου Προγράμματος Αγροτικής Ανάπτυξης (ΣΣΚΠ) 2023-2027 «Επέκταση της εφαρμογής περαχών οικολογικής εστίασης». Με το εν λόγω σχήμα το 10% της αφοσίωσης γης δεν καλλιεργείται πλέον και ως εκ τούτου συμβάλει στην προστασία λιμνών, ρεμάτων και τάφρων.</p> <p><b>Γ.</b> Θα υπάρξει ένας κύκλος εφαρμογής της δράσης 10.1.04. του Μέρους 10 του ΠΑΑ 2014-2020 «Μείωση της ρύπανσης ύδατος από γεωργική δραστηριότητα». Η δράση θα εφαρμοστεί σε ζώνες ευπρόσβλητες στη νιτρορύπανσης. Οι πρακτικές που επιλέγονται θα είναι:</p> <ul style="list-style-type: none"> <li>Αγροτάχωση γεωργικής έκτασης που αντιστοιχεί τουλάχιστον στο 30% της αρδευόμενης έκτασης.</li> <li>Ξηρική αμειψισπορά που εφαρμόζεται τουλάχιστον στο 30% της αρδευόμενης έκτασης.</li> <li>Χλωρά λιπάνση με φυτά εδαφοκάλυψης στις δενδροκαλλέργειες που αντιστοιχεί τουλάχιστον στο 20% της αρδευόμενης έκτασης.</li> </ul> <p>Παροδότητα ζώνη αναστοχής/τάχωσης τουλάχιστον πέντε (5) μέτρων, κατά μέσο όρο, σε αρδευόμενα αγροτεμάχια που εφάπτονται με επιφανειακά ύδατα (ποτάμια, υδατορρέματα, λίμνες κ.ά.). Η δέσμευση αφορά κατά περίπτωση στις παραρτές και δενδρώδεις καλλιέργειες των ευπρόσβλητων από τα νιτρικά ζώνων της οδηγίας 91/676/ΕΟΚ κγνα την</p>	Συνεχιζόμενο μέτρο (τροποποίηση περιγραφής μέτρου)	ΥΠΑΑΤ/ΟΠΕΚΕΠΕ	ΕΦΑΡΜΟΖΕΤΑΙ	-

ΚΩΔΙΚΟΣ - ΟΝΟΜΑΣΙΑ ΜΕΤΡΟΥ	ΚΑΤΗΓΟΡΙΑ ΜΕΤΡΟΥ	ΠΕΡΙΓΡΑΦΗ	ΣΥΣΧΕΤΗ ΜΕ 1) ΑΝΑΘ. ΣΔΜΠ	ΦΟΡΕΙΣ ΥΛΟΠΟΙΗΣΗΣ	ΠΟΡΕΙΑ ΥΛΟΠΟΙΗΣΗΣ	ΔΙΕΥΚΡΙΝΙΣΕΙΣ / ΠΑΡΑΤΗΡΗΣΕΙΣ
<b>M06B0902</b> <b>Προορισμένος μέγιστου εύρους διακύμανσης στάθμης ταμειωτήρων</b>	Μέτρα για την αντιμετώπιση αρνητικών επιπτώσεων στην κατάσταση επιφανειακών υδατικών συστημάτων ιδίως από υδρομορφολογικές αλλοιώσεις	<p>προστασία των υδάτων από τη νιτρορύπανση γεωργικής προέλευσης» και περιοχών σημαντικών υγροτόπων.</p> <p>Για τους ταμειωτήρες που αποτελούν Ψ. του παρόντος ΣΔΜΠ θα εκπονηθεί μελέτη προκειμένου να οριστεί το μέγιστο εύρος διακύμανσης της στάθμης τους. Στην μελέτη αυτή, θα πρέπει να ληφθούν υπόψη:</p> <ul style="list-style-type: none"> <li>Οι περιβαλτικές μεταβολές της ζώνης απορροής και απαιτημυμύρισης, οι οποίες απαιτούνται για τη διαβίωση των υδροβίων οργανισμών, της παράχθιας βλάστησης και της εξαρτώμενης πανίδας.</li> <li>Οι απαιτήσεις σε αποθήκευση ύδατος, το οποίο προορίζεται για χρήσεις (λομβάνοντας υπόψη και τη δυνατότητα εξασφάλισης ασφατέμων ασφαλείας για χρήση σε περίοδο ξηρασίας)</li> <li>Η διασφάλιση κατά το δυνατόν των επιθυμητών χρήσεων στην παράχθια ζώνη.</li> <li>Η αποφυγή δημιουργίας ανθυγιεινών και αντισαθητικών συνθηκών λόγω της δημιουργίας υδατοσυλλογών στη ζώνη επάλληλης, στις οποίες εγκαθίστανται σιπτικές συνθήκες ή εννοείται η ανάπτυξη εντόμων.</li> </ul> <p>Η μελέτη θα πρέπει επίσης να αντιμετωπίσει και τα ακόλουθα ζητήματα:</p> <ul style="list-style-type: none"> <li>Την πλήρτερρη και ταχύτερη δυνατή αποστράγγιση της ζώνης επάλληλης κατά τις περιδικές μεταβολές στάθμης,</li> <li>Το μη υποβιβασμό της στάθμης χαμηλότερα από την κατωτέρη στάθμη και</li> <li>Την κατά το δυνατόν αυτισότερη ανάκαμψη του Ψ. σε περίπτωση που η στάθμη του υποβιβαστεί κάτω από την κατωτέρη.</li> </ul>	Συνεχιζόμενο μέτρο (τροποποίηση περιγραφής μέτρου)	Κύριος έργο, Αποκεντρωμένη Διοίκηση (Διεύθυνση Υδάτων, Φορείς Λειτουργίας του Εθνικού Δικτύου Παρακαλούθηρης, Φορείς Προστατευόμενων περιοχών, άλλοι επιστημονικοί φορείς)	ΔΕΝ ΕΧΕΙ ΕΦΑΡΜΟΣΤΕΙ	Το λιμνίο ΤΥΣ στο οποίο αφορά το μέτρο είναι η Τεχνητή Λιμνή Μαραθώνα. -Θα πρέπει να αποτελεί όρο σε ανανέωση/τροποποίηση και νέα ΑΕΠΟ ταμειωτήρων εφόσον προκύψει ανάγκη τροποποίησης -Για περιπτώσεις όπου η στάθμη προοριζείται από άλλες αποφάσεις, το μέτρο υλοποιείται και επαληθεύονται ή όχι οι εν ισχύ περιορισμοί
<b>M06B0905</b> <b>Προορισμένος επλέγμενων περιοχών λήψης φερτών υλικών για τις ανάγκες τεχνικών έργων</b>	Μέτρα για την αντιμετώπιση αρνητικών επιπτώσεων στην κατάσταση επιφανειακών υδατικών συστημάτων ιδίως από υδρομορφολογικές αλλοιώσεις	<p>Το μέτρο σκοπεύει να αντιμετωπίσει με ορθολογικό και φιλικό προς το περιβάλλον τρόπο ένα από τα κύρια προβλήματα αυθαίρετων χρήσεων και παρεμβάσεων σε Ψ σε όλη τη χώρα, με στόχο την αντιμετώπιση των υδρομορφολογικών πιέσεων που αυτά υφίστανται.</p> <p>Πιο συγκεκριμένα, το εν λόγω μέτρο μέσω υλοποίησης συγκεκριμένης μελέτης, στοχεύει στην διαχείριση της στερεοπαροχής και στη ρύθμιση της απολήξης υλικών από την κοίτη ρεμάτων, ποταμών και λιμνών με τρόπο ώστε αφενός να διαφυλάσσεται η αειφορική εκμετάλλευση αυτού του πόρου και αφετέρου να εξασφαλίζεται η μέγιστη δυνατή προστασία στα οικοσυστήματα που αναπτύσσονται στα σχετικά υδατικά συστήματα.</p> <p>Αρχικά, οι αρμόδιες Περιφέρειες θα καθορίσουν, σε συνεργασία με τις Διευθύνσεις Υδάτων της Αποκεντρωμένης Διοίκησης και τους οικείους Δήμους, τις περιοχές για τις οποίες απαιτείται κατά προτεραιότητα η εκπόνηση μελετών.</p> <p>Η μεθοδολογία και οι τεχνικές προδιαγραφές της εν λόγω μελέτης θα καθοριστούν από την ΓΔΥ, η υλοποίηση της θα αποτελεί ευθύνη της ΓΔΥ και της αρμόδιας Περιφέρειας και θα περιλαμβάνει κατ' ελάχιστον τα ακόλουθα:</p> <ol style="list-style-type: none"> <li>Προορισμός περιοχών συγκέντρωσης φερτών κατά μήκος της ευρείας κοίτης των Ψ και της παραχθιας ζώνης των λιμνών.</li> <li>Εκτίμηση διαθέσιμων ποσοτήτων αδρανών ανά περιοχή.</li> <li>Οικολογική αξιολόγηση ανά περιοχή με έμφαση στους τύπους φυσικών οικοτόπων (δομή, κατάσταση διατήρησης), στα είδη χλωρίδας (πλούδι, θανάωδη και δενδρώδη με έμφαση στα δενδρώδη σε καλή κατάσταση διατήρησης) και στα ενδιαιτήματα ειδών πανίδας.</li> </ol>	Συνεχιζόμενο μέτρο (τροποποίηση περιγραφής μέτρου)	ΓΔΥ/Περιφέρεια / Αποκεντρωμένη Διοίκηση (Δ/νση Υδάτων)	ΕΦΑΡΜΩΣΤΕΙ	-

ΚΩΔΙΚΟΣ - ΟΝΟΜΑΣΙΑ ΜΕΤΡΟΥ	ΚΑΤΗΓΟΡΙΑ ΜΕΤΡΟΥ	ΠΕΡΙΓΡΑΦΗ	ΣΥΣΧΕΤΙΣΗ ΜΕ 1 <sup>ο</sup> ΑΝΑΘ. ΣΔΛΑΠ	ΦΟΡΕΙΣ ΥΛΟΠΟΙΗΣΗΣ	ΠΟΡΕΙΑ ΥΛΟΠΟΙΗΣΗΣ	ΔΙΕΥΚΡΙΝΙΣΕΙΣ / ΠΑΡΑΤΗΡΗΣΕΙΣ
<b>M06B0906</b> <b>Παρακολούθηση, καταγραφή και αποκατάσταση παράκτιας διάβρωσης</b>	Μέτρα για την αντιμετώπιση αρνητικών επιπτώσεων στην κατάσταση επιφανειακών υδατικών συστημάτων ιδίως από υδρομορφολογικές αλλοιώσεις	<p>Α) Ιεράρχηση περιοχών συγκέντρωσης ως προς τη δυνατότητα απόληψης υλικών, λαμβάνοντας υπόψη τα υδρομορφολογικά χαρακτηριστικά των ΥΣ και την προσοφθέρεια οικολογική αξιολόγηση. Κατά την υλοποίηση του μέτρου θα λαμβάνεται υπόψη το οικείο ΣΔΚΠ σε εφαρμογή της Οδ/Πλ. 2007/60/ΕΚ.</p> <p>Εκπόνηση μελέτης η οποία θα καταγράφει λεπτομερώς προβλήματα παράκτιας διάβρωσης ή κατάκλισης περιοχών από θαλάσσια ύδατα. Η μελέτη θα προτείνει τα κατάλληλα μέτρα αποκατάστασης ή ανάσχεσης των φαινομένων αυτών.</p> <p>Στο πλαίσιο της μελέτης θα γίνει ιεράρχηση των περιοχών με τα μεγαλύτερα προβλήματα, όπου κατά προτεραιότητα θα πρέπει να ληφθούν τα απαραίτητα μέτρα. Η μελέτη επίσης, θα πρέπει να περιλαμβάνει χρονοδιάγραμμα και κοστολόγηση των απαιτούμενων έργων, τα οποία θα πρέπει να υλοποιηθούν ως το 2027.</p>	Συνεχιζόμενο μέτρο	Υπ. Υποδομών και Μεταφορών, Υπ. Ναυτιλίας και Νησιωτικής Πολιτικής Περιφέρεια, Αποκεντρωμένη Διοίκηση (Διεύθυνση Υδάτων), Δήμοι, ΤΕΕ	ΔΕΝ ΕΧΕΙ ΕΦΑΡΜΟΣΤΕΙ	-
<b>M06B0907</b> <b>Μέτρα για τον προσδιορισμό και την επίτευξη του Καλού Οικολογικού Δυναμικού σε Ιδιαιτέρως Τροποποιημένα Υδατικά Συστήματα</b>	Μέτρα για την αντιμετώπιση αρνητικών επιπτώσεων στην κατάσταση επιφανειακών υδατικών συστημάτων ιδίως από υδρομορφολογικές αλλοιώσεις	<p>Στόχο του παρόντος μέτρου αποτελεί η εφαρμογή των επιμέρους μέτρων μετριασμού στα ΠΥΣ για τον προσδιορισμό και την επίτευξη του ΚΟΔ με βάση τη προέγκριση της μεθόδου της Πράγας.</p> <p>Τα μέτρα μετριασμού που προτείνονται για το ΕΙ06, αφορούν σε παρεμβάσεις που περιλαμβάνονται στην Ελληνική Βιβλιοθήκη μέτρων μετριασμού των υδρομορφολογικών αλλοιώσεων όπως έχει κατασταθεί και εξειδικευτεί στο πλαίσιο της 2<sup>ης</sup> Αναθεώρησης του ΣΔΛΑΠ. Οι παρεμβάσεις αυτές αφορούν στα ακόλουθα:</p> <ul style="list-style-type: none"> <li>Διεύρυνση δυνατότητας εφαρμογής διατάξεων υποβοήθησης της μετανάστευσης ιχθύων.</li> <li>Μέτρα για την διασφάλιση της περιβαλλοντικής ροής κατόπτη φραγμάτων.</li> <li>Παρεμβάσεις αναβάθμισης παρόχθιων οικοτόπων.</li> <li>Κατευθύνσεις για την οικολογικά βελτιστοποιημένη συντήρηση των έργων που σχετίζονται με τα ΠΥΣ.</li> <li>Μέτρα αποκατάστασης της φυσικοχημικής αλλοίωσης.</li> </ul> <p>Τα μέτρα μετριασμού που προτείνονται για το ΕΙ06 με βάση την Ελληνική Βιβλιοθήκη μέτρων μετριασμού παρουσιάζονται αναλυτικά στο Πίνακα του Παραρτήματος Ι του παρόντος.</p>	Νέο μέτρο, σε συνέχεια του υλοποιημένου μέτρου M06B0904 της 1ης Αναθεώρησης	Ορίζονται κατά περίπτωση από τον Πίνακα του Παραρτήματος Ι του παρόντος	NEO ΜΕΤΡΟ	-

Ο πρώτος φορέας είναι ο φορέας υλοποίησης. Οι υπόλοιποι αποτελούν υποστηρικτικούς φορείς για την υλοποίηση του μέτρου



#### 9.2.4 Εκτίμηση δυνατότητας επίτευξης καλής κατάστασης ως το 2027 μετά την εφαρμογή του προγράμματος βασικών μέτρων

Το πρόγραμμα βασικών μέτρων αποτελεί ένα εργαλείο για την προστασία και αποκατάσταση του συνόλου των υδατικών συστημάτων. Για την επίτευξη των στόχων του Σχεδίου Διαχείρισης, η εφαρμογή των βασικών μέτρων είναι απαραίτητο να υποστηριχθεί από συμπληρωματικά μέτρα.

Μεθοδολογικά επιλέχθηκε να προταθούν συμπληρωματικά μέτρα:

α) Για τη διατήρηση της καλής κατάστασης επιφανειακών ή υπογείων υδατικών συστημάτων, καθώς και για την αύξηση της γνώσης και την ευαισθητοποίηση σε ειδικά θέματα για την ορθολογικότερη χρήση των υδάτων, στοχευόμενων χρηστών. Στην περίπτωση αυτή τα συμπληρωματικά μέτρα έχουν οριζόντια, γενική εφαρμογή και δεν προσδιορίζονται τα επηρεαζόμενα υδατικά συστήματα.

β) Στα υδατικά συστήματα που εκτιμάται ότι παρά την εφαρμογή του προγράμματος βασικών μέτρων, δεν θα πετύχουν το στόχο της καλής κατάστασης έως το 2027, και πιο συγκεκριμένα:

- σε υδατικά συστήματα, τα οποία, σύμφωνα με μετρήσεις των ποιοτικών και ποσοτικών παραμέτρων ή με τη νέα μεθοδολογική προσέγγιση ομαδοποίησής τους, είναι σε κατάσταση κατώτερη της καλής,
- σε υδατικά συστήματα, τα οποία που είναι σε καλή κατάσταση, αλλά υπάρχουν σαφείς ενδείξεις, μέσα από την ανάλυση των πιέσεων, ότι βρίσκονται σε κίνδυνο μη επίτευξης των περιβαλλοντικών τους στόχων.

Τα μέτρα της β) περίπτωσης λαμβάνονται υπόψη για τον υπολογισμό του περιβαλλοντικού κόστους ή/και του κόστους πόρου, σύμφωνα με τις προβλέψεις της εθνικής νομοθεσίας όπως ισχύει.

Στον ακόλουθο Πίνακα καταγράφονται τα υδατικά συστήματα του ΥΔ για τα οποία κρίνεται απαραίτητη η λήψη σχετικών στοχευμένων συμπληρωματικών μέτρων.

Πίνακας 9-4: Υδατικά συστήματα του ΥΔ Αττικής (ΕΙ06), για τα οποία κρίνεται απαραίτητη η λήψη συμπληρωματικών μέτρων

Κωδικός ΛΑΠ	Κωδικός ΥΣ	Όνομα ΥΣ	Οικολογική Κατάσταση 2 <sup>ης</sup> Αναθεώρησης	Χημική Κατάσταση 2 <sup>ης</sup> Αναθεώρησης	Συνολική Κατάσταση 2 <sup>ης</sup> Αναθεώρησης	Παράγοντες κύριων πιέσεων
ΕΙ0626	ΕΙ0626R000200001Η	Π. ΚΗΦΙΣΟΣ 1	ΜΕΤΡΙΑ	ΚΑΤΩΤΕΡΗ ΤΗΣ ΚΑΛΗΣ	ΜΕΤΡΙΑ	Αντιπλημμυρική προστασία, Γεωργία, Ενέργεια - μη υδροηλεκτρική ενέργεια, Βιομηχανία, Μεταφορές, Αστική ανάπτυξη, Άλλο
ΕΙ0626	ΕΙ0626R000212008Η	Π. ΚΗΦΙΣΟΣ 8 - Ρ. ΠΥΡΝΑΣ	ΕΛΛΙΠΗΣ	ΚΑΛΗ	ΕΛΛΙΠΗΣ	Αντιπλημμυρική προστασία, Γεωργία, Ενέργεια - μη υδροηλεκτρική ενέργεια, Βιομηχανία, Μεταφορές, Αστική ανάπτυξη, Άλλο
ΕΙ0626	ΕΙ0626R000000008Ν	Ρ. ΛΑΚΑ	ΜΕΤΡΙΑ	ΚΑΛΗ	ΜΕΤΡΙΑ	Γεωργία, Ενέργεια - μη υδροηλεκτρική ενέργεια, Βιομηχανία, Μεταφορές, Αστική ανάπτυξη, Άλλο
ΕΙ0626	ΕΙ0626R000210007Ν	Π. ΚΗΦΙΣΟΣ 7	ΜΕΤΡΙΑ	ΚΑΛΗ	ΜΕΤΡΙΑ	Δεν είναι γνωστή η αιτία
ΕΙ0626	ΕΙ0626R000206005Ν	Π. ΚΗΦΙΣΟΣ 5	ΜΕΤΡΙΑ	ΚΑΛΗ	ΜΕΤΡΙΑ	Βιομηχανία
ΕΙ0626	ΕΙ0626R000208006Ν	Π. ΚΗΦΙΣΟΣ 6	ΜΕΤΡΙΑ	ΚΑΛΗ	ΜΕΤΡΙΑ	Δεν είναι γνωστή η αιτία
ΕΙ0626	ΕΙ0626R000100010Ν	Ρ. ΡΑΦΗΝΑΣ 1	ΜΕΤΡΙΑ	ΚΑΛΗ	ΜΕΤΡΙΑ	Αντιπλημμυρική προστασία, Γεωργία, Ενέργεια - μη υδροηλεκτρική ενέργεια, Βιομηχανία, Μεταφορές, Αστική ανάπτυξη, Άλλο
ΕΙ0626	ΕΙ0626R000100011Ν	Ρ. ΡΑΦΗΝΑΣ 3	ΚΑΚΗ	ΚΑΛΗ	ΚΑΚΗ	Γεωργία, Ενέργεια - μη υδροηλεκτρική ενέργεια, Βιομηχανία, Μεταφορές, Αστική ανάπτυξη, Άλλο
ΕΙ0626	ΕΙ0626R000100012Ν	Ρ. ΡΑΦΗΝΑΣ 2	ΜΕΤΡΙΑ	ΚΑΛΗ	ΜΕΤΡΙΑ	Αντιπλημμυρική προστασία, Γεωργία, Ενέργεια - μη υδροηλεκτρική ενέργεια, Βιομηχανία, Μεταφορές, Αστική ανάπτυξη, Άλλο
ΕΙ0626	ΕΙ0626R000300014Ν	Ρ. ΕΡΑΣΙΝΟΥ	ΜΕΤΡΙΑ	ΚΑΤΩΤΕΡΗ ΤΗΣ ΚΑΛΗΣ	ΜΕΤΡΙΑ	Βιομηχανία, Αντιπλημμυρική Προστασία
ΕΙ0626	ΕΙ0626R000200002Ν	Π. ΚΗΦΙΣΟΣ 2	ΕΛΛΙΠΗΣ	ΚΑΤΩΤΕΡΗ ΤΗΣ ΚΑΛΗΣ	ΕΛΛΙΠΗΣ	Γεωργία, Ενέργεια - μη υδροηλεκτρική ενέργεια, Βιομηχανία, Μεταφορές, Αστική ανάπτυξη, Άλλο
ΕΙ0626	ΕΙ0626R000300013Ν	Ρ. ΠΙΚΡΟΔΑΦΝΗΣ	ΜΕΤΡΙΑ	ΚΑΛΗ	ΜΕΤΡΙΑ	Αντιπλημμυρική προστασία
ΕΙ0626	ΕΙ0626C0006Ν	ΔΥΤΙΚΟΣ ΚΟΛΠΟΣ ΕΛΕΥΣΙΝΑΣ	ΕΛΛΙΠΗΣ	ΚΑΛΗ	ΕΛΛΙΠΗΣ	Βιομηχανία, Μεταφορές
ΕΙ0626	ΕΙ0626C0011Ν	ΕΣΩ (ΚΕΝΤΡΙΚΟΣ) ΣΑΡΩΝΙΚΟΣ - ΨΥΤΑΛΛΕΙΑ	ΜΕΤΡΙΑ	ΚΑΛΗ	ΜΕΤΡΙΑ	Βιομηχανία, Μεταφορές

Κωδικός ΛΑΠ	Κωδικός ΥΣ	Όνομα ΥΣ	Οικολογική Κατάσταση 2 <sup>ης</sup> Αναθεώρησης	Χημική Κατάσταση 2 <sup>ης</sup> Αναθεώρησης	Συνολική Κατάσταση 2 <sup>ης</sup> Αναθεώρησης	Παράγοντες κύριων πιέσεων
ΕΛ0626	ΕΛ0626C0009N	ΚΟΛΠΟΣ ΦΑΝΕΡΩΜΕΝΗΣ ΕΣΩ (ΚΕΝΤΡΙΚΟΣ) ΣΑΡΩΝΙΚΟΣ	ΜΕΤΡΙΑ	ΚΑΛΗ	ΜΕΤΡΙΑ	Δεν είναι γνωστή η αιτία
ΕΛ0626	ΕΛ0626C0012N	ΑΝΑΤΟΛΙΚΟΣ ΚΟΛΠΟΣ ΕΛΕΥΣΙΝΑΣ	ΜΕΤΡΙΑ	ΚΑΛΗ	ΜΕΤΡΙΑ	Μεταφορές
ΕΛ0626	ΕΛ0626C0007H	ΑΚΤΕΣ ΠΕΡΑΜΑΤΟΣ – ΠΕΙΡΑΪΚΗ	ΜΕΤΡΙΑ	ΚΑΛΗ	ΜΕΤΡΙΑ	Βιομηχανία, Μεταφορές
ΕΛ0626	ΕΛ0626C0008H	ΔΥΤΙΚΟΣ ΣΑΡΩΝΙΚΟΣ ΚΟΛΠΟΣ	ΜΕΤΡΙΑ	ΚΑΛΗ	ΜΕΤΡΙΑ	Βιομηχανία, Μεταφορές
ΕΛ0626	ΕΛ0626C0010N	ΚΟΛΠΟΣ	ΜΕΤΡΙΑ	ΚΑΛΗ	ΜΕΤΡΙΑ	Βιομηχανία

**Πίνακας 9-5: ΥΣ του ΥΔ Αττικής (ΕΙ06), για τα οποία κρίνεται απαραίτητη η λήψη συμπληρωματικών μέτρων**

A/A	Κωδικός	Όνομασία	Ποιοτική κατάσταση	Ποσοτική Κατάσταση	Αυξημένες τιμές στοιχείων λόγω φυσικού υποβάθρου	Τοπικές υπερβάσεις	Κύριες πιέσεις	Θαλάσσια διεύδυση	Προστατευόμενες περιοχές
1	ΕΛ0600030	Κεντρικών Γερανείων - Καλαμακίου	ΚΑΛΗ	ΚΑΚΗ	Μαγνήσιο 100 mg/L	-	Δευτερογενής τομέας, γεωργία, κτηνοτροφία, ΕΕΛ	ΟΧΙ	ΟΧΙ
2	ΕΛ0600051	Μεγάρων – Αλεποχωρίου (α)	ΚΑΚΗ	ΚΑΚΗ		EC, Cl, NO <sub>3</sub> & μέταλλα	Γεωργία, κτηνοτροφία, ΕΕΛ	ΝΑΙ	ΟΧΙ
3	ΕΛ0600090	Θριάσιου Πεδίου	ΚΑΚΗ	ΚΑΚΗ		EC, Cl, SO <sub>4</sub>	Αστικοποίηση γεωργία, κτηνοτροφία, ΕΕΛ	ΝΑΙ	ΟΧΙ
4	ΕΛ0600110	Λεκανής Κηφισού (Λεκανοπέδιου Αθήνας)	ΚΑΚΗ	ΚΑΛΗ		EC, NO <sub>3</sub> , Cl, SO <sub>4</sub> & μέταλλα	Αστικοποίηση γεωργία, κτηνοτροφία, ΕΕΛ	Τοπικά στην παράκτια ζώνη	ΟΧΙ
5	ΕΛ0600120	Μαρασώνα (α)	ΚΑΛΗ	ΚΑΚΗ		EC, NO <sub>3</sub> , Cl & SO <sub>4</sub>	Γεωργία, κτηνοτροφία	Τοπικά στην παράκτια ζώνη (ανθρωπογενής)	ΟΧΙ

A/A	Κωδικός	Όνομασία	Ποιοτική κατάσταση	Ποσοτική Κατάσταση	Αυξημένες τιμές στοιχείων λόγω φυσικού υποβάθρου	Τοπικές υπερβάσεις	Κύριες πτεσίες	Θαλάσσια διεύθυνση	Προστατευόμενες περιοχές
6	EL0600130	Μαραθώνα (β)	ΚΑΚΗ	ΚΑΚΗ		EC, NO <sub>3</sub> , Cl, SO <sub>4</sub> & μέταλλα	Γεωργία, κτηνοτροφία, ΕΕΛ	NAI	OXI
7	EL0600151	Μεσογαίας (α)	ΚΑΚΗ	ΚΑΚΗ			Αστικοποίηση, κτηνοτροφία	NAI	OXI
8	EL0600152	Μεσογαίας (β)	ΚΑΚΗ	ΚΑΛΗ	E.C. (4100μS/cm), Cl (880mg/l), SO <sub>4</sub> (860 mg/l)	EC, NO <sub>3</sub> , Cl & μέταλλα	Αστικοποίηση γεωργία, κτηνοτροφία, ΕΕΛ	Ναι, τοπικά	OXI
9	EL0600190	Σαλαμίνας	ΚΑΚΗ	ΚΑΛΗ		EC, NO <sub>3</sub> , Cl & SO <sub>4</sub>	Αστικοποίηση γεωργία, κτηνοτροφία, ΕΕΛ	Στην παράκτια ζώνη (φυσική) και στην ενδοχώρα	OXI
10	EL0600200	Αίγινας	ΚΑΚΗ	ΚΑΚΗ		EC, NO <sub>3</sub> , Cl, SO <sub>4</sub> & μέταλλα	Αστικοποίηση γεωργία, κτηνοτροφία	Στην παράκτια ζώνη (φυσική) και στην ενδοχώρα	OXI

### 9.2.5 Συμπληρωματικά μέτρα

Τα συμπληρωματικά μέτρα της 2<sup>ης</sup> Αναθεώρησης του ΣΔΛΑΠ παρατίθενται στον πίνακα που ακολουθεί στον οποίο δίνονται τα ακόλουθα:

- Ο κωδικός και το όνομα του μέτρου.
- Οι κατηγορίες των συμπληρωματικών μέτρων όπως αυτές καθορίζονται στο το μέρος Β του παραρτήματος VI της Οδηγίας 2000/60/ΕΚ.
- Συνοπτική περιγραφή του Μέτρου.
- Η συσχέτιση του μέτρου με τυχόν μέτρα της 1<sup>ης</sup> Αναθεώρησης του ΣΔΛΑΠ.
- Τα συσχετιζόμενα με το μέτρο υδατικά συστήματα. Όταν το μέτρο αφορά στο σύνολο των ΥΣ ή σε συγκεκριμένη δραστηριότητα χαρακτηρίζεται ως οριζόντιο.
- Ο Φορέας Υλοποίησης του μέτρου. Σε περιπτώσεις που αναφέρονται περισσότεροι του ενός φορέα, ο πρώτος αναφερόμενος είναι ο φορέας υλοποίησης του μέτρου και οι υπόλοιποι έχουν υποστηρικτικό ρόλο.
- Το ενδεικτικό κόστος του κάθε μέτρου.
- Την πορεία υλοποίησης του μέτρου.

Πίνακας 9-6: Πίνακας Συμπληρωματικών μέτρων

ΚΩΔΙΚΟΣ – ΟΝΟΜΑΣΙΑ ΜΕΤΡΟΥ	ΚΑΤΗΓΟΡΙΑ ΜΕΤΡΟΥ	ΠΕΡΙΓΡΑΦΗ	ΣΥΣΧΕΤΙΣΗ ΜΕ ΣΧΕΔΙΟ ΔΙΑΧΕΙΡΙΣΗΣ 1ης ΑΝΑΘΕΩΡΗΣΗΣ	ΕΠΙΠΡΑΞΟΜΕΝΑ ΥΣ	ΦΟΡΕΙΣ ΥΛΟΠΟΙΗΣΗΣ	ΚΟΣΤΟΣ ΜΕΤΡΟΥ (€)	ΠΟΡΕΙΑ ΥΛΟΠΟΙΗΣΗΣ
M06Σ0201 Ανάπτυξη Συστήματος Παρακολούθησης του Προγράμματος Μέτρων του ΣΔΛΑΠ του Υδατικού Διαμερισματος και παροχή υπηρεσιών υποστήριξης στην εφαρμογή του προγράμματος μέτρων του ΣΔΛΑΠ του Υδατικού Διαμερισματος.	Διοικητικά Μέτρα	<p>Το έργο αφορά στην ανάπτυξη βάσης δεδομένων για την συλλογή και παρακολούθηση των απαιτούμενων πληροφοριών από όλους τους εμπλεκόμενους φορείς στην υλοποίηση του Προγράμματος Μέτρων και στην λήψη συμβουλευτικών υπηρεσιών για το σκοπό αυτό από εξειδικευμένο προσωπικό.</p> <p>Η παροχή των συμβουλευτικών υπηρεσιών ενδεικτικά θα αφορά:</p> <p>α) την παρακολούθηση της υλοποίησης των μέτρων του ΣΔΛΑΠ του Υδατικού Διαμερισματος,</p> <p>β) τη σύνταξη μελετών και κανονιστικών αποφάσεων,</p> <p>γ) την διαμόρφωση κειμένων,</p> <p>δ) τον συντονισμό των εμπλεκόμενων υπηρεσιών στην υλοποίηση των μέτρων,</p> <p>ε) την καταγραφή και ανάλυση δεδομένων που αφορούν μέτρα/δράσεις του ΣΔΛΑΠ,</p> <p>στ) την σύνταξη μεθοδολογικών κειμένων και τεχνικών προδιαγραφών για την υλοποίηση μέτρων του ΣΔΛΑΠ</p> <p>ζ) ενέργειες για την συλλογή/ ενημέρωση βασικών στοιχείων και δεδομένων που χρησιμοποιούνται κατά την κατάρτιση του ΣΔΛΑΠ,</p> <p>η) την υποστήριξη σε θέματα αναθεώρησης του Σχεδίου Διαχείρισης και την συμμετοχή σε ομάδες εργασίας που θα συσταθούν στο πλαίσιο των αναγκών της Διεύθυνσης Υδάτων.</p> <p>θ) παροχή υπηρεσιών υποστήριξης, παροχής και ελέγχου της αρμόδιας Διεύθυνσης Υδάτων στο πλαίσιο καταγραφής πρωτογενών δεδομένων που σχετίζονται με θέματα διαχείρισης υδατικών πόρων (π.χ. μητρώο υδροληψιών, καταναλώσεις ύδατος, εργασίες ανενεργών υδροληψιών, λιθολογικές τομές χημικές αναλύσεις, μητρώο Γνωμοδοτήσεων κ.ά.)</p>	ΣΥΝΕΧΙΖΟΜΕΝΟ M06Σ0201	ΥΔ	Αποκεντρωμένη Διοίκηση (Δ/ση Υδάτων), Περιφέρεια	350,000	ΕΦΑΡΜΟΖΕΤΑΙ

ΚΩΔΙΚΟΣ – ΟΝΟΜΑΣΙΑ ΜΕΤΡΟΥ	ΚΑΤΗΓΟΡΙΑ ΜΕΤΡΟΥ	ΠΕΡΙΓΡΑΦΗ	ΣΥΣΧΕΤΙΣΗ ΜΕ ΣΧΕΔΙΟ ΔΙΑΧΕΙΡΙΣΗΣ 1ης ΑΝΑΘΕΩΡΗΣΗΣ	ΕΠΗΡΕΑΖΟΜΕΝΑ ΥΣ	ΦΟΡΕΙΣ ΥΛΟΠΟΙΗΣΗΣ	ΚΟΣΤΟΣ ΜΕΤΡΟΥ (€)	ΠΟΡΕΙΑ ΥΛΟΠΟΙΗΣΗΣ
M06Σ0202 Έλεγχος και αντιμετώπιση αρτεσιανών γεωτρήσεων	Διοικητικά μέτρα	<p>ι) Παροχή υπηρεσιών υποστήριξης της αρμόδιας Διεύθυνσης Υδάτων στο πλαίσιο υποβολής προτάσεων χρηματοδότησης έργων και διενέργειας διαγωνιστικών διαδικασιών για την υλοποίηση μέτρων του οικείου Σχεδίου Διαχείρισης (Αναζήτηση προγραμμάτων, Σύνταξη Τεχνικών Δελτίων – Διακηρύξεων, Δημοσιότητα Προτάσεων, Συμβάσεις)</p> <p>κ) Προμήθεια υλικοτεχνικού εξοπλισμού η οποία αφορά κατάλληλα επιστημονικά όργανα στο πλαίσιο διενέργειας μετρήσεων πεδίου (ενδεικτικός εξοπλισμός κάμερες γεωτρήσεων, μηλίκος) καθώς και προμήθεια εξειδικευμένων λογισμικών εφαρμογών με πρόβλεψη συντήρησης/ενημέρωσης λογισμικού και εκπαίδευσης χρηστών</p> <p>Στο πλαίσιο του έργου αυτού θα συντάσσονται εκθέσεις αξιολόγησης της πορείας εφαρμογής του Προγράμματος Μέτρων, θα δίνονται κατευθύνσεις για τις απαιτούμενες ενέργειες για την ολοκλήρωση της υλοποίησής τους και θα αξιολογούνται τα μέτρα ως προς την αποτελεσματικότητάς τους.</p> <p>Αν κατά τη διάνοξη γεώτρησης ή φρέατος απαντηθούν αρτεσιανές συνθήκες, ο κύριος του υδροληπτικού έργου θα πρέπει να εξασφαλίσει ότι η αρτεσιανή ροή θα σταματήσει ή θα ελεγχθεί. Εάν η ροή δεν μπορεί να ελεγχθεί, ο υπεύθυνος για την εκτέλεση του υδροληπτικού έργου θα πρέπει να συμβουλευτεί τη Δ/ση Υδάτων και να συμμορφωθεί με τις οδηγίες που θα του δοθούν.</p> <p>Τεχνικά μέσα για τον έλεγχο της εκροής των αρτεσιανών γεωτρήσεων περιλαμβάνουν βάνες ή σωλήνες εξισορρόπησης της πίεσης κ.α.</p> <p>Τα ανωτέρω θα πρέπει να αποτελούν μέρος των αδειών εκτέλεσης έργων αξιοποίησης υδατικών πόρων. Στις υφιστάμενες καρτεσιανές γεωτρήσεις στις οποίες δεν έχουν ληφθεί μέτρα πρέπει να τοποθετηθεί βάνα ή σωλήνας εξισορρόπησης ώστε να αποφευχθεί η συνεχής εκροή του υπο πίεση υδροφόρα.</p>	ΣΥΝΕΧΙΣΤΗ ΜΕ ΣΧΕΔΙΟ ΔΙΑΧΕΙΡΙΣΗΣ 1ης ΑΝΑΘΕΩΡΗΣΗΣ	ΥΔ	Κύριος υδροληπτικού έργου, Αποκεντρωμένη Διοίκηση (Διεύθυνση Υδάτων)	0	ΠΡΟΣ ΥΛΟΠΟΙΗΣΗΣ



ΚΩΔΙΚΟΣ – ΟΝΟΜΑΣΙΑ ΜΕΤΡΟΥ	ΚΑΤΗΓΟΡΙΑ ΜΕΤΡΟΥ	ΠΕΡΙΓΡΑΦΗ	ΣΥΣΧΕΤΙΣΤΗ ΜΕ ΣΧΕΔΙΟ ΔΙΑΧΕΙΡΙΣΗΣ 1ης ΑΝΑΘΕΩΡΗΣΗΣ	ΕΠΗΡΕΑΖΟΜΕΝΑ ΥΣ	ΦΟΡΕΙΣ ΥΛΟΠΟΙΗΣΗΣ	ΚΟΣΤΟΣ ΜΕΤΡΟΥ (€)	ΠΟΡΕΙΑ ΥΛΟΠΟΙΗΣΗΣ
M06Σ0501 Έλεγχος στις εκβολές αγωγών ομβρίων και λοιπών σημειακών πηγών ρύπανσης οι οποίες καταλήγουν σε επιφανειακά υδατικά συστήματα και θα κοινοποιηθούν τα αποτελέσματα στις οικείες Δ/νσεις Υδάτων των Αποκεντρωμένων Διοικήσεων. Οι αρμόδιες υπηρεσίες για την προστασία του περιβάλλοντος και των υδάτων, σε συνεργασία με τις αρμόδιες υπηρεσίες περιβαλλοντικής υγιεινής των οικείων Π.Ε. θα διενεργούν τους ελέγχους και θα κοινοποιούν τα αποτελέσματα στις Δ/νσεις Υδάτων των Αποκεντρωμένων Διοικήσεων. Προτεραιότητα θα δοθεί στις εκβολές δικτύων που καταλήγουν σε υδατικά συστήματα που βρίσκονται σε κίνδυνο (AR) και πιθανόν σε κίνδυνο (PAR). Οι Δ/νσεις Υδάτων σε συνεννόηση με τις υπηρεσίες που διενεργούν τους ελέγχους, μπορούν να αλλάξουν τις προτεινόμενες θέσεις δειγματοληψίας ανάλογα με τα αποτελέσματα παλαιότερων ετών και τυχόν αλλαγές στις χρήσεις γης. Οι χημικές αναλύσεις και οι δειγματοληψίες θα ακολουθούν τα πρωτόκολλα δειγματοληψιών που εφαρμόζονται για το Εθνικό Δίκτυο Παρακολούθησης. Τα αποτελέσματα των δειγματοληψιών θα κοινοποιούνται στην Γενική Διεύθυνση Υδάτων.	Έλεγχος εκπομπών ρύπων	Στο πλαίσιο της προστασίας των επιφανειακών υδατικών συστημάτων διενεργούνται περιοδικοί έλεγχοι και δειγματοληψίες σε εκβολές αγωγών ομβρίων και λοιπών σημειακών πηγών ρύπανσης. Οι ΟΤΑ Α' βαθμίδας και ΔΕΥΑ σε συνεργασία με τις αρμόδιες υπηρεσίες των οικείων περιφερειών, θα καταγράφουν/αποτυπώνουν τις θέσεις εκβολής δικτύων ομβρίων που καταλήγουν σε επιφανειακά υδατικά συστήματα και θα κοινοποιήσουν τα αποτελέσματα στις οικείες Δ/νσεις Υδάτων των Αποκεντρωμένων Διοικήσεων. Οι αρμόδιες υπηρεσίες για την προστασία του περιβάλλοντος και των υδάτων, σε συνεργασία με τις αρμόδιες υπηρεσίες περιβαλλοντικής υγιεινής των οικείων Π.Ε. θα διενεργούν τους ελέγχους και θα κοινοποιούν τα αποτελέσματα στις Δ/νσεις Υδάτων των Αποκεντρωμένων Διοικήσεων. Προτεραιότητα θα δοθεί στις εκβολές δικτύων που καταλήγουν σε υδατικά συστήματα που βρίσκονται σε κίνδυνο (AR) και πιθανόν σε κίνδυνο (PAR). Οι Δ/νσεις Υδάτων σε συνεννόηση με τις υπηρεσίες που διενεργούν τους ελέγχους, μπορούν να αλλάξουν τις προτεινόμενες θέσεις δειγματοληψίας ανάλογα με τα αποτελέσματα παλαιότερων ετών και τυχόν αλλαγές στις χρήσεις γης. Οι χημικές αναλύσεις και οι δειγματοληψίες θα ακολουθούν τα πρωτόκολλα δειγματοληψιών που εφαρμόζονται για το Εθνικό Δίκτυο Παρακολούθησης. Τα αποτελέσματα των δειγματοληψιών θα κοινοποιούνται στην Γενική Διεύθυνση Υδάτων.	ΣΥΝΧΕΤΙΣΤΗ ΜΕ ΣΧΕΔΙΟ ΔΙΑΧΕΙΡΙΣΗΣ 1ης ΑΝΑΘΕΩΡΗΣΗΣ ΣΥΝΕΧΙΖΟΜΕΝΟ M06Σ0501	ΥΔ	Δήμοι /ΔΕΥΑ, Περιφέρειες, Αποκεντρωμένη Διοίκηση (Διεύθυνση Υδάτων), ΥΠΕΝ (Γενική Διεύθυνση Υδάτων)	300,000	ΔΕΝ ΕΧΕΙ ΕΦΑΡΜΟΣΤΕΙ
M06Σ0801 Καθορισμός και οριοθέτηση περιοχών ΥΓΣ που παρουσιάζουν κακή ποιότητα κατάστασης ή λόγω υπαλίμνωσης τοπική υπαλίμνωση	Έλεγχος απολήψεων	Στα παράκτια ΥΓΣ που έχει προσδιορισθεί ότι βρίσκονται σε κακή ποιότητα κατάστασης λόγω υπαλίμνωσης ή παρουσιάζουν τοπική υπαλίμνωση, θα πρέπει να συνταχθούν Ειδικές Υδρογεωλογικές Μελέτες για την ακριβή οριοθέτηση της ζώνης Υπαλίμνωσης και των ορίων απαγόρευσης εκτέλεσης νέων υδροληψιών και επέκτασης του μετώπου υπαλίμνωσης, ώστε στη ζώνη αυτή να ληφθούν μέτρα για σταδιακή αποκατάσταση μέσω όχι μόνο απαγόρευσης νέων γεωτρήσεων αλλά μείωσης έως και κατάρτησης των αντλήσεων των υφιστάμενων χρήσεων, δίνοντας προτεραιότητα στην εξεύρεση εναλλακτικών λύσεων κάλυψης των αρδευτικών αναγκών τους.	ΣΥΝΕΧΙΖΟΜΕΝΟ M06Σ0801	ΕΛ0600010-ΛΟΥΤΡΑΚΙΟΥ ΕΛ0600040-ΑΝΑΤΟΛΙΚΩΝ ΓΕΡΑΝΕΙΩΝ - ΜΑΥΡΟΒΟΥΝΙΟΥ ΕΛ0600051-ΜΕΓΑΡΩΝ - ΑΛΕΠΟΧΩΡΙΟΥ (Α) ΕΛ0600090-ΘΡΙΑΣΙΟΥ ΠΕΔΙΟΥ	Αποκεντρωμένη Διοίκηση (Διεύθυνση Υδάτων), Περιφέρειες	450,000	ΕΦΑΡΜΟΣΤΕΙ

ΚΩΔΙΚΟΣ – ΟΝΟΜΑΣΙΑ ΜΕΤΡΟΥ	ΚΑΤΗΓΟΡΙΑ ΜΕΤΡΟΥ	ΠΕΡΙΓΡΑΦΗ	ΣΥΣΧΕΤΙΣΗ ΜΕ ΣΧΕΔΙΟ ΔΙΑΧΕΙΡΙΣΗΣ 1ης ΑΝΑΘΕΩΡΗΣΗΣ	ΕΠΗΡΕΑΖΟΜΕΝΑ ΥΣ	ΦΟΡΕΙΣ ΥΛΟΠΟΙΗΣΗΣ	ΚΟΣΤΟΣ ΜΕΤΡΟΥ (€)	ΠΟΡΕΙΑ ΥΛΟΠΟΙΗΣΗΣ
		<p>Μέχρι την ακριβή οριοθέτηση των ανωτέρω ζωνών περιορισμού με βάση τις Ειδικές Υδρογεωλογικές Μελέτες που θα πρέπει να συνταχθούν ισχύουν τα ακόλουθα.</p> <p><b>A.</b> Απαγορεύεται η κατασκευή νέων έργων αξιοποίησης υδατικών πόρων (γεωτρήσεις, πηγάδια κλπ.) για νέες χρήσεις ύδατος καθώς και της επέκτασης αδειών υφιστάμενων χρήσεων ύδατος, στα υπόγεια υδατικά συστήματα ΕΙ0600010, ΕΙ0600040, ΕΙ0600051, ΕΙ0600090, ΕΙ0600130, ΕΙ0600151, ΕΙ0600152. ΕΙ0600190, ΕΙ0600200 εντός ζώνης πλάτους 400 m από τη θάλασσα.</p> <p>Η ανωτέρω απόσταση μετράται από την ακτή (όπως αυτή απεικονίζεται στο οικείο ΣΔ/ΑΠ) και αποσκοπεί στον περιορισμό της επέκτασης της υφασμίρυνσης στα αντίστοιχα υπόγεια υδατικά συστήματα. Η εν λόγω απόσταση συνιστά μια καταρχήν ζώνη απαγόρευσης, η οποία θα οριστικοποιηθεί με απόφαση του Συντονιστή της Αποκεντρωμένης Διοίκησης μετά την εκπόνηση των κατά περίπτωση Ειδικών Υδρογεωλογικών Μελετών, δεδομένου ότι οι ζώνες αυτές δεν είναι στατικές αλλά δυναμικές. Στο πλαίσιο των μελετών αυτών θα καθορίζεται ο μηχανισμός, η εξέλιξη και η επέκταση του φαινομένου, αλλά και τα μέτρα σταδιακής αποκατάστασης της ποιοτικής κατάστασης των ΥΣ.</p> <p><b>A1.</b> Στην ανωτέρω προσωρινή ζώνη κατ' εξαίρεση, μπορεί να δίνεται άδεια μόνο για ύδρευση, ενώ οι περιπτώσεις άλλων εξαφρέσεων, πλήν των αναφερόμενων στο Α2, δύνανται να εξετάζονται κατόπιν γνωμοδότησης του ΣΥΑΔ.</p> <p><b>A2.</b> Επιτρέπεται η χορήγηση αδειών εκτέλεσης έργου αξιοποίησης υδατικών πόρων ή/και επέκτασης υφιστάμενων στα ΥΣ με προβλήματα υφασμίρυνσης, για τις χρήσεις που αναφέρονται σε εκείνες τις περιπτώσεις που αφορούν σε γεωτρήσεις υδατοκαλλιεργειών για άντληση υπόγειου νερού με ποιότητα που προσεγγίζει αυτή του θαλασσινού, υδροληψίες ασφαλάτωσης, πλήρωσης κολυμβητικών</p>		<p>ΕΙ0600130-ΜΑΡΑΘΩΝΑ (Β) ΕΙ0600151-ΜΕΣΟΓΑΙΑΣ (Α) ΕΙ0600152-ΜΕΣΟΓΑΙΑΣ (Β) ΕΙ0600190-ΣΑΛΑΜΙΝΑΣ ΕΙ0600200-ΑΙΓΙΝΑΣ</p>			

ΚΩΔΙΚΟΣ – ΟΝΟΜΑΣΙΑ ΜΕΤΡΟΥ	ΚΑΤΗΓΟΡΙΑ ΜΕΤΡΟΥ	ΠΕΡΙΓΡΑΦΗ	ΣΥΣΧΕΤΙΣΗ ΜΕ ΣΧΕΔΙΟ ΔΙΑΧΕΙΡΙΣΗΣ 1ης ΑΝΑΘΕΩΡΗΣΗΣ	ΕΠΗΡΕΑΖΟΜΕΝΑ ΥΣ	ΦΟΡΕΙΣ ΥΛΟΠΟΙΗΣΗΣ	ΚΟΣΤΟΣ ΜΕΤΡΟΥ (€)	ΠΟΡΕΙΑ ΥΛΟΠΟΙΗΣΗΣ
		<p>δεξαμενών, πυρασφάλειας οι οποίες βρίσκονται σε απόσταση έως 50 m. από την ακτογραμμή.</p> <p>Τα αναφερόμενα στα σημεία Α1 και Α2 θα επανεξεταστούν κατά την εκπόνηση των Ειδικών Υδρογεωλογικών Μελετών, με τις οποίες θα οριστικοποιηθούν οι ζώνες υφαλμύρινσης.</p> <p><b>Β.</b> Σε αποστάσεις από τα 400 m έως και τα 800 m ορίζεται ζώνη ελέγχου αντλήσεων λόγω ενδείξεων υφαλμύρινσης και εξετάζεται η κατασκευή νέου έργου αξιοποίησης υδατικών πόρων στα ΥΣ (νλωτρήσεις, πηγάδια κλπ) για όλες τις χρήσεις ύδατος, καθώς και της επέκτασης αδειών υφιστάμενων χρήσεων ύδατος με την εκπόνηση Ειδικής Υδρογεωλογικής Μελέτης.</p> <p>Ειδικότερα διακρίνονται οι ακόλουθες περιπτώσεις:</p> <p><b>Υφιστάμενες αδειοδοτημένες υδροληψίες σε ΥΣ με προβλήματα υφαλμύρινσης:</b></p> <p>Υποβάλλεται μία φορά το έτος χημική ανάλυση του μηνός Οκτωβρίου από εργαστήριο που τηρεί τα Πρωτόκολλα δειγματοληψίας και ανάλυσης του Εθνικού Δικτύου Παρακολούθησης της κατάστασης των υδάτων (ntwn.ypeka.gr) και η οποία θα περιλαμβάνει τον προσδιορισμό των παραμέτρων της ηλεκτρικής αγωγιμότητας του νερού, της περιεκτικότητας σε ολικά διαλυμένα στερεά, ιόντων χλωρίου και νατρίου. Η σχετική απαίτηση θα ενσωματωθεί κατά την ανανέωση της άδειας χρήσης μετά την ισχύ του παρόντος.</p> <p><b>Υφιστάμενες μη αδειοδοτημένες υδροληψίες σε ΥΣ με προβλήματα υφαλμύρινσης που βρίσκονται σε διαδικασία αδειοδότησης χρήσης ύδατος:</b></p> <p>Σε περίπτωση χορήγησης της άδειας χρήσης ύδατος από την αρμόδια Διεύθυνση Υδάτων τίθεται όρος για την υποβολή της παραπάνω χημικής ανάλυσης εντός διμήνου από την έκδοσή της σύμφωνα με την προαναφερόμενη διαδικασία δειγματοληψίας και ανάλυσης.</p>					

ΚΩΔΙΚΟΣ – ΟΝΟΜΑΣΙΑ ΜΕΤΡΟΥ	ΚΑΤΗΓΟΡΙΑ ΜΕΤΡΟΥ	ΠΕΡΙΓΡΑΦΗ	ΣΥΣΧΕΤΙΣΗ ΜΕ ΣΧΕΔΙΟ ΔΙΑΧΕΙΡΙΣΗΣ 1ης ΑΝΑΘΕΩΡΗΣΗΣ	ΕΠΗΡΕΑΖΟΜΕΝΑ ΥΣ	ΦΟΡΕΙΣ ΥΛΟΠΟΙΗΣΗΣ	ΚΟΣΤΟΣ ΜΕΤΡΟΥ (€)	ΠΟΡΕΙΑ ΥΛΟΠΟΙΗΣΗΣ
		<p><b>Αιτήματα έκδοσης αδειών εκτέλεσης έργου αξιοποίησης υδατικών πόρων ή/και επέκτασης υφιστάμενης χρήσης για τις ζώνες απαγόρευσης και ελέγχου:</b></p> <p>Η έκδοση της άδειας εκτέλεσης έργου αξιοποίησης υδατικών πόρων ή/και επέκτασης υφιστάμενης χρήσης εξετάζεται με συνεκτίμηση των υφιστάμενων δυνατοτήτων του ΥΣ για την ικανοποίηση της αιτούμενης χρήσης, χωρίς περαιτέρω υποβάθμιση της κατάστασής του, μέσω της αξιολόγησης των τοπικών υδρογεωλογικών συνθηκών στην περιοχή της αιτούμενης χρήσης, με τη διαδικασία που περιγράφεται στη συνέχεια: η αίτηση χορήγησης άδειας εκτέλεσης έργου αξιοποίησης υδατικών πόρων ή/και επέκτασης υφιστάμενης χρήσης, θα πρέπει να συνοδεύεται από Ειδική Υδρογεωλογική Μελέτη που συντάσσεται με ευθύνη του αιτούντος την άδεια, στην οποία θα περιγράφονται και θα αξιολογούνται οι επικρατούσες τοπικά υδρογεωλογικές συνθήκες. Στην Ειδική Υδρογεωλογική Μελέτη θα πραγματοποιείται οπωσδήποτε συλλογή και αξιολόγηση των ποιοτικών στοιχείων του ΥΣ της περιοχής ενδιαφέροντος σε απόσταση έως και 500 m περιμετρικά του σημείου υδροληψίας λαμβάνοντας υπόψη μεταξύ άλλων και τα διαθέσιμα στοιχεία της οικείας Διεύθυνσης Υδάτων και του ΕΙΜΣΥ. Η αρμόδια Διεύθυνση Υδάτων ελέγχει την πληρότητα της Ειδικής Υδρογεωλογικής Μελέτης και αποφασίζει τη χορήγηση ή μη της προβλεπόμενης από την κείμενη νομοθεσία άδειας εκτέλεσης έργου. Μετά την εκτέλεση του έργου ο ενδιαφερόμενος υποχρεούται να υποβάλει στη Δ/ση Υδάτων την απαιτούμενη από το Παράρτημα ΙΙΙ της ΚΥΑ 146896/2014 Υδρογεωλογική Έκθεση εκτέλεσης του έργου με τεχνική του περιγραφή, επικαιροποίηση των εκτιμήσεων που είχαν διατυπωθεί στην αρχική Ειδική Υδρογεωλογική Μελέτη και το προτεινόμενο πρόγραμμα εκμετάλλευσης του έργου. Η αρμόδια Διεύθυνση Υδάτων ελέγχει την Υδρογεωλογική Έκθεση εκτέλεσης του έργου και αν τεκμηριώνεται ότι από την εκμετάλλευση του δεν προκύπτει επιδείνωση των συνθηκών κακής κατάστασης, χορηγεί την άδεια χρήσης νερού με σαφή καθορισμό του προγράμματος εκμετάλλευσης του έργου (απολήψιμοι όγκοι, παροχές και πρόγραμμα απολήψιμων κλπ), με</p>					

ΚΩΔΙΚΟΣ – ΟΝΟΜΑΣΙΑ ΜΕΤΡΟΥ	ΚΑΤΗΓΟΡΙΑ ΜΕΤΡΟΥ	ΠΕΡΙΓΡΑΦΗ	ΣΥΣΧΕΤΙΣΗ ΜΕ ΣΧΕΔΙΟ ΔΙΑΧΕΙΡΙΣΗΣ 1ης ΑΝΑΘΕΩΡΗΣΗΣ	ΕΠΗΡΕΑΖΟΜΕΝΑ ΥΣ	ΦΟΡΕΙΣ ΥΛΟΠΟΙΗΣΗΣ	ΚΟΣΤΟΣ ΜΕΤΡΟΥ (€)	ΠΟΡΕΙΑ ΥΛΟΠΟΙΗΣΗΣ									
M06Σ0802 Έλεγχος ποιοτικής κατάστασης αδειοδοτούμενων υδροληπτικών έργων σε συστήματα με υψηλές τιμές φυσικού υποβάθρου (π.χ. χλωριόντα).	Έλεγχος απολήψεων	<p>γνώμονα την αποτροπή περαιτέρω επιβάρυνσης της κατάστασης του ΥΥΣ. Αν από την Υδρογεωλογική Έκθεση του Παραρτήματος ΙΙΙ της ΚΥΑ 146896/2014 όπως ισχύει δεν επιβεβαιώνονται οι εκτιμήσεις της αρχικής Ειδικής Υδρογεωλογικής Μελέτης ή αν προκύψουν ενδείξεις που υποδηλώνουν ότι από την εκμετάλλευση του έργου είναι πιθανόν να προκύψει περαιτέρω επιβάρυνση της κατάστασης του ΥΥΣ, τότε δεν επιτρέπεται η χορήγηση της άδειας χρήσης νερού.</p> <p>Ετήσιος έλεγχος της ποιοτικής κατάστασης των υπόγειων υδάτων στα ΥΥΣ που παρουσιάζουν αυξημένες τιμές στις συγκεντρώσεις ορισμένων στοιχείων (π.χ. χλωριόντα) που αποδίδονται στο φυσικό υπόβαθρο και μεταβάλλονται με την άντληση.</p> <p>Ο ετήσιος έλεγχος της ποιοτικής κατάστασης του υπόγειου νερού γίνεται ώστε να διαπιστώνεται η πιθανή επέκταση της ζώνης που χαρακτηρίζεται από υψηλές συγκεντρώσεις λόγω φυσικού υποβάθρου αλλά και η πιθανή αύξηση ή μείωση των συγκεντρώσεων του στοιχείου που την προκαλεί. Οι Διευθύνσεις Υδάτων με την αξιολόγηση των στοιχείων που θα προκύπτουν από τους ετήσιους ποσοτικούς ελέγχους, θα έχουν την δυνατότητα να λαμβάνουν τα αναγκαία μέτρα ανάλογα με την πιθανή επιδείνωση ή την βελτίωση της κατάστασης.</p>	ΣΥΝΕΧΙΖΟΜΕΝΟ M06Σ0802	ΕΙ0600010-ΛΟΥΤΡΑΚΙΟΥ ΕΙ0600020-ΔΥΤΙΚΩΝ ΓΕΡΑΝΕΙΩΝ	Αποκεντρωμένη Διοίκηση (Διεύθυνση Υδάτων), Περιφέρεια	0	ΕΦΑΡΜΟΖΕΤΑΙ									
M06Σ0803 Ειδικές ρυθμίσεις για την προστασία και διατήρηση της ποιοτικής κατάστασης των ΥΥΣ	Έλεγχος απολήψεων	<p>Επιπρόσθετα των περιορισμών-απαγορεύσεων που προβλέπονται στα Μέτρα M06B0401, M06B0501, και M06Σ0801 ορίζονται οι παρακάτω προϋποθέσεις κατασκευής νέων υδροληπτικών έργων στα ΥΥΣ με ΚΑΛΗ ποσοτική κατάσταση ανεξαρτήτως της ποιοτικής (χημικής) κατάστασης τους.</p> <p>1. Ελάχιστες αποστάσεις μεταξύ υδροληπτικών έργων:</p> <table border="1"> <tr> <td>-</td> <td>Ελάχιστη απόσταση μεταξύ γεωτρήσεων:</td> <td>100 m</td> </tr> <tr> <td>-</td> <td>Ελάχιστη απόσταση μεταξύ γεωτρήσης - πηγαδιού:</td> <td>80 m</td> </tr> <tr> <td>-</td> <td>Ελάχιστη απόσταση μεταξύ πηγαδιού - πηγαδιού:</td> <td>80 m</td> </tr> </table> <p>Σε περίπτωση ύπαρξης γειτονικής δημοτικής υδροληψίας υδρευτικής χρήσης (νερό ανθράκινης κατανάλωσης), οι ελάχιστες αποστάσεις για</p>	-	Ελάχιστη απόσταση μεταξύ γεωτρήσεων:	100 m	-	Ελάχιστη απόσταση μεταξύ γεωτρήσης - πηγαδιού:	80 m	-	Ελάχιστη απόσταση μεταξύ πηγαδιού - πηγαδιού:	80 m	Νέο Μέτρο	ΕΙ0600010-ΛΟΥΤΡΑΚΙΟΥ ΕΙ0600020-ΔΥΤΙΚΩΝ ΓΕΡΑΝΕΙΩΝ ΕΙ0600040-ΑΝΑΤΟΛΙΚΩΝ ΓΕΡΑΝΕΙΩΝ - ΜΑΥΡΟΒΟΥΝΙΟΥ ΕΙ0600052-ΜΕΓΑΡΩΝ - ΑΛΕΠΟΧΩΡΙΟΥ (Β) ΕΙ0600060-	Αποκεντρωμένη Διοίκηση (Διεύθυνση Υδάτων), Περιφέρεια Αττικής	0	ΝΕΟ ΜΕΤΡΟ
-	Ελάχιστη απόσταση μεταξύ γεωτρήσεων:	100 m														
-	Ελάχιστη απόσταση μεταξύ γεωτρήσης - πηγαδιού:	80 m														
-	Ελάχιστη απόσταση μεταξύ πηγαδιού - πηγαδιού:	80 m														

ΚΩΔΙΚΟΣ – ΟΝΟΜΑΣΙΑ ΜΕΤΡΟΥ	ΚΑΤΗΓΟΡΙΑ ΜΕΤΡΟΥ	ΠΕΡΙΓΡΑΦΗ	ΣΥΣΧΕΤΙΣΗ ΜΕ ΣΧΕΔΙΟ ΔΙΑΧΕΙΡΙΣΗΣ 1ης ΑΝΑΘΕΩΡΗΣΗΣ	ΕΠΙΧΡΕΑΖΟΜΕΝΑ ΥΣ	ΦΟΡΕΙΣ ΥΛΟΠΟΙΗΣΗΣ	ΚΟΣΤΟΣ ΜΕΤΡΟΥ (€)	ΠΟΡΕΙΑ ΥΛΟΠΟΙΗΣΗΣ
		<p>νέα υδροληπτικά έργα είναι να συμπίπτουν με αυτές που αναφέρονται στην ζώνη ελεγχόμενης προστασίας II, όπως ορίζονται στο μέτρο Μ06Β0401.</p> <p>Στο ΥΥΣ ΛΟΥΤΡΑΚΙΟΥ (ΕΛ0600010), εντός ζώνης προστασίας πηγών Λουτρακίου (ΦΕΚ630/Δ/1985) απαγορεύεται η ανόρυξη νέων υδροληπτικών εκτός από υδροληπτικές ΟΤΑ.</p> <p>2. Σε περιπτώσεις αποκλειστικά και μόνον έργων υδροληψίας για υδρευτικούς σκοπούς (εφόσον πρόκειται για κάλυψη πραγματικών ατομικών και οικογενειακών αναγκών για ΠΟΣΗ, ΔΙΑΤΡΟΦΗ) καθώς και για τουριστικές, βιομηχανικές - βιοτεχνικές χρήσεις το έργο υδροληψίας θα εκτελείται στη μεγαλύτερη δυνατή απόσταση από τις υφιστάμενες γειτονικές υδροληψίες, και σε απόσταση που να μην είναι μικρότερη των 60 μέτρων και ύστερα από εισήγηση της αρμόδιας υπηρεσίας έκδοσης της άδειας εκτέλεσης του έργου.</p> <p>3. Επιτρέπεται η αντικατάσταση υφισταμένων αδειοδοτημένων γεωτρήσεων και πηγαδιών, συμπεριλαμβανομένων και των περιοχών όπου ισχύουν περιοριστικά μέτρα ως εξής:</p> <p>A. Αντικατάσταση αδειοδοτημένης γεωτρήσης:</p> <ul style="list-style-type: none"> <li>• με νέα γεώτρηση με ίδιο βάθος και ίδια διάμετρο ή,</li> <li>• με νέα γεώτρηση μεγαλύτερου βάθους ή και διαμέτρου, εφόσον υπάρχουν οι προϋποθέσεις για ΝΕΟ ΕΡΓΟ.</li> </ul> <p>Δεν θα χορηγείται άδεια αντικατάστασης εφόσον η Υπηρεσία κρίνει ότι η δυνατότητα της υπάρχουσας υδροληψίας καλύπτει τις ανάγκες της δραστηριότητας.</p> <p>B. Αντικατάσταση παλαιού ενεργού αδειοδοτημένου πηγαδιού:</p> <ul style="list-style-type: none"> <li>• με νέο πηγάδι με ίδιο βάθος και ίδια διάμετρο ή,</li> <li>• με νέα γεώτρηση αντιστοιχής δυναμικότητας βάθους ως 50 μέτρων ή και,</li> <li>• με νέα γεώτρηση μεγαλύτερου βάθους εφόσον υπάρχουν οι προϋποθέσεις για ΝΕΟ ΕΡΓΟ.</li> </ul>		ΠΑΤΕΡΑ ΕΛ0600070- ΟΙΝΟΗΣ ΕΛ0600081- ΒΟΡΕΙΟ- ΑΝΑΤΟΛΙΚΗΣ ΠΑΡΝΗΘΑΣ ΕΛ0600082- ΒΟΡΕΙΟ- ΑΝΑΤΟΛΙΚΗΣ ΠΑΡΝΗΘΑΣ ΕΛ0600100- ΚΑΠΑΝΔΡΙΤΙΟΥ ΕΛ0600110- ΛΕΚΑΙΝΗΣ ΚΗΦΙΣΟΥ (ΛΕΚΑΝΟΠΕΔΙΟΥ ΑΘΗΝΑΣ) ΕΛ0600120- ΜΑΡΑΘΩΝΑ (Α) ΕΛ0600140- ΠΕΝΤΕΛΗΣ ΕΛ0600152- ΜΕΣΟΓΑΙΑΣ (Β) ΕΛ0600160- ΥΜΗΤΤΟΥ ΕΛ0600170- ΛΑΥΡΕΩΤΙΚΗΣ ΕΛ0600180- ΑΝΑΒΥΣΣΟΥ ΕΛ0600190- ΣΑΛΑΜΙΝΑΣ			

ΚΩΔΙΚΟΣ – ΟΝΟΜΑΣΙΑ ΜΕΤΡΟΥ	ΚΑΤΗΓΟΡΙΑ ΜΕΤΡΟΥ	ΠΕΡΙΓΡΑΦΗ	ΣΥΣΧΕΤΙΣΤΗ ΜΕ ΣΧΕΔΙΟ ΔΙΑΧΕΙΡΙΣΗΣ 1ης ΑΝΑΘΕΩΡΗΣΗΣ	ΕΠΗΡΕΑΖΟΜΕΝΑ ΥΣ	ΦΟΡΕΙΣ ΥΛΟΠΟΙΗΣΗΣ	ΚΟΣΤΟΣ ΜΕΤΡΟΥ (€)	ΠΟΡΕΙΑ ΥΛΟΠΟΙΗΣΗΣ
M06Σ1001 Εκπόνηση μελετών επαναχρησιμοποίησης επεξεργασμένων υγρών αποβλήτων για όλες τις υφιστάμενες ΕΕΛ τριτοβάθμιας επεξεργασίας, που πληρούν τις προϋποθέσεις της σχετικής νομοθεσίας	Μέτρα αποτελεσματικότητας και επαναχρησιμοποίησης	<p>Είναι απαραίτητη η διερεύνηση της κάλυψης μέρους των αρδευτικών αναγκών των καλλιεργειών με νερό επαναχρησιμοποίησης, σύμφωνα με τον Κανονισμό (ΕΕ) 2020/741 σχετικά με τις ελάχιστες απαιτήσεις για την επαναχρησιμοποίηση των υδάτων. Στο πλαίσιο αυτά είναι απαραίτητη η εκπόνηση μελετών αξιοποίησης του νερού επαναχρησιμοποίησης και κατά προτεραιότητα για τις ΕΕΛ τριτοβάθμιας επεξεργασίας που έχουν ήδη κατασκευαστεί ή/και έχουν τεθεί σε λειτουργία. Οι μελέτες αυτές θα πρέπει να οριοθετούν αρδευτική περίμετρο με βάση το διατιθέμενο προϊόν επαναχρησιμοποίησης και τον προσανατολισμό της αγροτικής ανάπτυξης της περιοχής. Σε περίπτωση που η άρδευση δεν αποτελεί βέλτιστη λύση θα προτείνεται εναλλακτική χρήση του νερού επαναχρησιμοποίησης (αστική, πυρόσβεση, εμπλουτισμό κλπ). Ενδεικτική μελέτη που καλύπτει τις συγκεκριμένες προϋποθέσεις η "Μελέτη επαναχρησιμοποίησης επεξεργασμένων λυμάτων ΕΕΛ Μαρκόπουλου Αττικής".</p>	<p>Δεν θα χορηγείται άδεια αντικατάστασης εφόσον η Υπηρεσία κρίνει ότι η δυνατότητα της υπέρχουσας υδροληψίας καλύπτει τις ανάγκες της δραστηριότητας.</p> <p>Όλες τις αντικατασταθείσες υδροληψίες καταστρέφονται.</p> <p>4. Δεν θα χορηγείται άδεια αντικατάστασης ξεροπήγαδων.</p> <p>5. Στο ΥΥΣ ΜΕΣΟΓΑΙΑΣ – β (ΕΛ0600152) τίθεται πρόσθετος περιορισμός σε ότι αφορά το βάθος των υδροληπτικών έργων, τα οποία πρέπει να περατώνονται στον κοκκώδη υδροφόρα της περιοχής και να μην συνεχίζονται στο υποκείμενο καρστικό ανθρακικό υπόβαθρο.</p> <p>6. Δεν ισχύουν τα ανωτέρω περιοριστικά μέτρα στις περιπτώσεις έργων υδροληψίας για κάλυψη υδρευτικών αναγκών ΟΤΑ (νερό ανθρώπινης κατανάλωσης).</p>	ΕΛ0600210-ΑΓΚΙΣΤΡΙ	Κύριος έργου ,Ατοκεντρωμένη Διοίκηση (Διευθυσνη Υδάτων), Περιφέρεια (ΔΑΟΚΑ, ΔΒΕΦΠ, κ.ά.), ΟΤΑ α' βαθμού	300,000	ΕΦΑΡΜΟΖ ΕΤΑΙ
M06Σ1604 Μελέτη διερεύνησης κατανάλωσης αρδευτικού ύδατος	Έργα έρευνας, ανάπτυξης και επίδειξης (βέλτιστων πρακτικών)	<p>Κατά την διαδικασία υλοποίησης του θεσμικού πλαισίου κοστολόγησης, τιμολόγησης και ανάκτησης κόστους υπηρεσιών ύδατος στις ιδιωτικές αρδευτικές υδροληψίες, σημαντική συνεισφορά έχει το πλαίσιο των δηλώσεων ΟΣΔΕ των γεωργικών εκμεταλλεύσεων. Σε αυτό οι δικαιούχοι αγροτικών ενισχύσεων υποχρεούνται μεταξύ άλλων να δηλώσουν την</p>	ΣΥΝΕΧΙΖΟΜΕΝΟ M06Σ1001	ΕΛ0600051-ΜΕΓΑΡΩΝ - ΑΛΕΠΟΧΩΡΙΟΥ (Α) ΕΛ0600052-ΜΕΓΑΡΩΝ -	Περιφέρεια Αττικής	200,000	ΔΕΝ ΕΧΕΙ ΕΦΑΡΜΟΣ ΤΕΙ



ΚΩΔΙΚΟΣ – ΟΝΟΜΑΣΙΑ ΜΕΤΡΟΥ	ΚΑΤΗΓΟΡΙΑ ΜΕΤΡΟΥ	ΠΕΡΙΓΡΑΦΗ	ΣΥΣΧΕΤΙΣΗ ΜΕ ΣΧΕΔΙΟ ΔΙΑΧΕΙΡΙΣΗΣ 1ης ΑΝΑΘΕΩΡΗΣΗΣ	ΕΠΙΧΡΕΑΖΟΜΕΝΑ ΥΣ	ΦΟΡΕΙΣ ΥΛΟΠΟΙΗΣΗΣ	ΚΟΣΤΟΣ ΜΕΤΡΟΥ (€)	ΠΟΡΕΙΑ ΥΛΟΠΟΙΗΣΗΣ
		<p>πηγή υδροδότησης της εκμετάλλευσής τους. Για τη δήλωση αυτή οι αγρότες δικαιούχοι κοινοτικών ενισχύσεων ελέγχονται κατά τη διαδικασία πληρωμής τους, αλλά υπάρχει πάντοτε και η δυνατότητα διασταυρωτικών ελέγχων με άλλα μητρώα. Ιδιαίτερότητα του ΥΔ Αττικής (ΕΙ06) αποτελεί το γεγονός ότι ελάχιστοι παραγωγοί είναι δικαιούχοι αγροτικών κοινοτικών ενισχύσεων και κατά συνέπεια ελάχιστοι έχουν υποχρέωση δήλωσης ΟΣΔΕ. Έτσι ενώ για παράδειγμα σε άλλες περιοχές της χώρας υπάρχει κάλυψη των καλλιεργειών στο ΟΣΔΕ σε ποσοστό που πλησιάζει το 100%, στην Αττική το ποσοστό αυτό περιορίζεται μεταξύ 15-30%, ανάλογα με την περιοχή.</p> <p>Ως συνέπεια των παραπάνω, πρέπει να βελτιωθεί η πληροφορία σχετικά με τα είδη των καλλιεργειών και την πραγματική κατανάλωση αρδευτικού ύδατος σε αυτές τις κτηματικές περιοχές. Για το σκοπό αυτό θεωρείται απαραίτητη η εκπόνηση μελέτης η οποία θα αξιολογήσει τη διαθέσιμη πληροφορία σε συνδυασμό με όλα τα σύγχρονα μέσα τεχνολογίας και σε συνδυασμό με αυτοψίες που θα τεκμηριώνουν τις πρακτικές άρδευσης ώστε να υπολογιστούν και λανθασμένες χρήσεις, απώλειες νερού και χρήση νερού για έκπλυση αλατότητας. Η μελέτη ανήκει στις γεωργοτεχνικές μελέτες και θα εκπονηθεί με βάση τις ισχύουσες προδιαγραφές του ΥΠΑΑΤ.</p> <p>Οι υπολογισμοί κατανάλωσης θα είναι διακριτοί ανά ΥΣ. Τα ΥΣ προτεραιότητας είναι τα ΜΕΣΟΓΙΑΣ (Β) ΕΙ0600152, ΜΑΡΑΘΩΝΑ (Α) ΕΙ0600120, ΜΑΡΑΘΩΝΑ (Β) ΕΙ0600130, ΜΕΓΑΡΩΝ ΑΛΕΠΟΧΩΡΙΟΥ (Β) ΕΙ0600052, ΜΕΓΑΡΩΝ ΑΛΕΠΟΧΩΡΙΟΥ (Α) ΕΙ0600051, ΠΑΤΕΡΑ ΕΙ0600060, ΘΡΙΑΣΙΟΥ ΠΕΔΙΟΥ ΕΙ0600090, ΛΑΥΡΕΩΤΙΚΗΣ ΕΙ0600170, ΚΑΠΑΝΔΡΗΤΙΟΥ ΕΙ0600100.</p>		<p>ΑΛΕΠΟΧΩΡΙΟΥ (Β) ΕΙ0600120- ΜΑΡΑΘΩΝΑ (Α) ΕΙ0600130- ΜΑΡΑΘΩΝΑ (Β) ΕΙ0600060- ΠΑΤΕΡΑ ΕΙ0600152- ΜΕΣΟΓΙΑΣ (Β) ΕΙ0600090- ΘΡΙΑΣΙΟΥ ΠΕΔΙΟΥ ΕΙ0600170- ΛΑΥΡΕΩΤΙΚΗΣ ΕΙ0600100- ΚΑΠΑΝΔΡΗΤΙΟΥ</p>			
<b>M06Σ1701</b> <b>Διερευνητική Παρακολούθηση των ΕΥΣ και των ΥΣ</b>	Λοιπά σχετικά μέτρα	<p>Ανάπτυξη διερευνητικής παρακολούθησης με εκπόνηση δειγματοληψιών, μελετών και προγραμμαμάτων σε ΕΥΣ και ΥΣ για την πληρέστερη χωρική και ποιοτική κάλυψη του Εθνικού Δικτύου Παρακολούθησης. Οι μελέτες θα προσδιορίσουν και θα ποσοτικοποιήσουν τις πηγές ρύπανσης, θα προσδιορίσουν τις κύριες ρυπαντικές ουσίες, θα καθορίσουν τη συχνότητα δειγματοληψιών και το</p>	ΣΥΝΕΧΙΖΟΜΕΝΟ Μ06Σ1701	<b>ΕΥΣ</b> ΕΙ0626R00021200 8Η- Π. ΚΗΦΙΣΟΣ 8 - Ρ. ΠΥΡΝΑΣ ΕΙ0626R000000000 8Ν- Ρ. ΛΑΚΑ	Αποκεντρωμένη Διοίκηση (Διεύθυνση Υδάτων), Περιφέρεια, ΥΠΕΝ (ΓΔΥ)	450,000	ΠΡΟΣ ΥΛΟΠΟΙΗΣΗΣ Η

ΚΩΔΙΚΟΣ – ΟΝΟΜΑΣΙΑ ΜΕΤΡΟΥ	ΚΑΤΗΓΟΡΙΑ ΜΕΤΡΟΥ	ΠΕΡΙΓΡΑΦΗ	ΣΥΣΧΕΤΙΣΗ ΜΕ ΣΧΕΔΙΟ ΔΙΑΧΕΙΡΙΣΗΣ 1ης ΑΝΑΘΕΩΡΗΣΗΣ	ΕΠΗΡΕΑΖΟΜΕΝΑ ΥΣ	ΦΟΡΕΙΣ ΥΛΟΠΟΙΗΣΗΣ	ΚΟΣΤΟΣ ΜΕΤΡΟΥ (€)	ΠΟΡΕΙΑ ΥΛΟΠΟΙΗΣΗΣ	
		<p>δίκτυο των σταθμών παρακολούθησης, ποιότητας και ποσότητας των υδάτων. Επιπλέον θα προσδιορίσουν τις παραμέτρους που θα παρακολουθούνται και τη συχνότητα. Το μέτρο αφορά την εκτέλεση προγράμματος διερευνητικής παρακολούθησης σε ΕΥΣ που σήμερα δεν παρακολουθούνται, είναι σε κατάσταση καλύτερης της καλής και βρίσκονται σε κίνδυνο ή πιθανόν σε κίνδυνο μη επίτευξης των περιβαλλοντικών στόχων της Οδηγίας. Επίσης, το μέτρο αφορά σε ΥΥΣ όπου η κατανομή και η πυκνότητα των σημείων παρακολούθησης είναι μη επαρκής.</p> <p>Το μέτρο αφορά στην εκτέλεση προγράμματος διερευνητικής παρακολούθησης για την διακρίβωση της αιτίας υποβάθμισής του και την ανάλογη λήψη μέτρων αναβάθμισης της κατάστασης. Το πρόγραμμα διερευνητικής παρακολούθησης θα περιλαμβάνει 4 δειγματοληψίες το χρόνο ανά ΥΣ, για 2 έτη και αφορά σε 90 θέσεις δειγματοληψίας σε ΥΥΣ και 5 θέσεις σε ΕΥΣ.</p>		ΕΛ0626R00020800 6N- Π. ΚΗΦΙΣΟΣ 6 ΕΛ0626C0007H- ΑΝΑΤΟΛΙΚΟΣ ΚΟΛΠΟΣ ΕΛΕΥΣΙΝΑΣ ΕΛ0626C0008H- ΑΚΤΕΣ ΠΕΡΑΜΑΤΟΣ – ΠΕΙΡΑΪΚΗ  ΕΛ0600010- ΛΟΥΤΡΑΚΙΟΥ ΕΛ0600052- ΜΕΓΑΡΩΝ - ΑΛΕΠΟΧΩΡΙΟΥ (Β) ΕΛ0600082- ΒΟΡΕΙΟ- ΑΝΑΤΟΛΙΚΗΣ ΠΑΡΗΣΘΑΣ ΕΛ0600100- ΚΑΤΙΑΝΔΡΙΤΙΟΥ ΕΛ0600110- ΛΕΚΑΝΗΣ ΚΗΦΙΣΟΥ (ΛΕΚΑΝΟΠΕΔΙΟΥ ΑΘΗΝΑΣ) ΕΛ0600140- ΠΕΝΤΕΛΗΣ ΕΛ0600170- ΛΑΥΡΕΩΤΙΚΗΣ ΕΛ0600200- ΑΙΓΙΝΑΣ				

ΚΩΔΙΚΟΣ – ΟΝΟΜΑΣΙΑ ΜΕΤΡΟΥ	ΚΑΤΗΓΟΡΙΑ ΜΕΤΡΟΥ	ΠΕΡΙΓΡΑΦΗ	ΣΥΣΧΕΤΙΣΗ ΜΕ ΣΧΕΔΙΟ ΔΙΑΧΕΙΡΙΣΗΣ 1ης ΑΝΑΘΕΩΡΗΣΗΣ	ΕΠΗΡΕΑΖΟΜΕΝΑ ΥΣ	ΦΟΡΕΙΣ ΥΛΟΠΟΙΗΣΗΣ	ΚΟΣΤΟΣ ΜΕΤΡΟΥ (€)	ΠΟΡΕΙΑ ΥΛΟΠΟΙΗΣΗΣ
<b>M06Σ1702</b> <b>Εκπόνηση Υδρογεωλογικής μελέτης στην περιοχή Σχίνου - Πισίων του Δήμου Λουτρακίου – Περαχώρας για την προστασία της ποιοτικής κατάστασης των υπόγειων νερών.</b>	Μέτρα για την προστασία των υδάτων που προορίζονται για ανθρώπινη κατανάλωση (άρθρο 7)	Η διερεύνηση και η αξιολόγηση των υδρογεωλογικών συνθηκών της περιοχής θα συμβάλει στην διευκρίνιση της μεγάλης ηλεκτρικής αγωγιμότητας και της υψηλής περιεκτικότητας σε ιόντα χλωρίου και νατρίου. Παράλληλα θα εξετασθεί η προέλευση των αυξημένων τιμών ιόντων χλωρίου που παρατηρούνται στο κεντρικό κυρίως τμήμα της περιοχής. Όλες οι αυξημένες περιεκτικότητες εικάζεται ότι είναι αποτέλεσμα των ανθρωπογενών πιέσεων που δέχεται το σύστημα και υποβαθμίζουν την ποιότητα του υπόγειου νερού της περιοχής. Το προτεινόμενο μέτρο θα συμβάλει στον καθορισμό των υδρογεωλογικών συνθηκών και στην επίλυση του προβλήματος.	Νέο Μέτρο	ΥΣ Δυτικών Γερανείων (EL0600020)	Αποκεντρωμένη Διοίκηση (Διευθυσση Υδάτων), ΔΕΥΑ Λουτρακίου - Αγ. Θεοδώρων, Δήμος Λουτρακίου – Περαχώρας	50,000	ΝΕΟ ΜΕΤΡΟ

## 10 ΔΥΣΚΟΛΙΕΣ ΠΟΥ ΠΡΟΕΚΥΨΑΝ ΚΑΤΑ ΤΗΝ ΚΑΤΑΡΤΙΣΗ ΤΗΣ 2<sup>ΗΣ</sup> ΑΝΑΘΕΩΡΗΣΗΣ ΚΑΙ ΤΑ ΕΠΟΜΕΝΑ ΒΗΜΑΤΑ ΓΙΑ ΤΗΝ ΕΦΑΡΜΟΓΗ ΤΟΥ

### 10.1 ΔΥΣΚΟΛΙΕΣ ΠΟΥ ΠΡΟΕΚΥΨΑΝ ΚΑΤΑ ΤΗΝ ΚΑΤΑΡΤΙΣΗ ΤΗΣ 2<sup>ΗΣ</sup> ΑΝΑΘΕΩΡΗΣΗΣ

Η σύνταξη της 2<sup>ης</sup> Αναθεώρησης του Σχεδίου Διαχείρισης Λεκανών Απορροής Ποταμών του ΥΔ Αττικής (ΕΛ06), αποτέλεσε στο σύνολό της μία απαιτητική εργασία, πολυδιάστατη και σύνθετη, με κύριους περιορισμούς το μικρό χρονικό διάστημα υλοποίησής της και την έλλειψη πληροφορίας σε συγκεκριμένους τομείς, όπως αποτυπώνεται στα κείμενα τεκμηρίωσης, αδυναμία την οποία καλείται να καλύψει το Πρόγραμμα Μέτρων, στο πλαίσιο του οποίου προτείνονται σχετικές δράσεις. Ειδικότερα καταγράφονται τα ακόλουθα:

- Το ΕΔΠ διαμορφώθηκε με την ΚΥΑ 140384/2011 και επικαιροποιήθηκε με βάση την ΚΥΑ ΥΠΕΝ/ΔΠΔΥΠ/107168/1444/2021 (ΦΕΚ 5384/Β/19-11-2021). Στην 2η Αναθεώρηση ΣΔΛΑΠ ήταν διαθέσιμα τα στοιχεία του ΕΔΠ που αφορούσαν την περίοδο 2018-2021. Το πλήθος των μετρητικών στοιχείων από το ΕΔΠ (2018-2021), σε ορισμένες περιπτώσεις δεν υπήρξε επαρκές για τον καθορισμό της οικολογικής και χημικής κατάστασης των αντίστοιχων ΕΥΣ. Η περαιτέρω υλοποίηση της ως άνω ΚΥΑ απόφασης του 2021 σαφώς θα βελτιώσει την ανωτέρω κατάσταση και θα επιτρέψει την πληρέστερη απεικόνιση της κατάστασης όλων των ΕΥΣ.
- Κατά την εφαρμογή της ΚΥΑ ΥΠΕΝ/ΔΠΔΥΠ/107168/1444/2021 (ΦΕΚ 5384/Β/19-11-2021) που αφορά το ΕΔΠ, απαιτείται να ληφθεί υπόψη ότι είναι απαραίτητη η παρακολούθηση όλων των καθορισμένων ΙΤΥΣ της 2<sup>ης</sup> Αναθεώρησης.
- Οι φορείς υλοποίησης του Προγράμματος Μέτρων συχνά είναι μη επαρκώς επανδρωμένοι, τόσο σε εθνικό επίπεδο αποκεντρωμένης διοίκησης όσο και σε επίπεδο περιφέρειας (Δ/νσεις Υδάτων, Τμήματα Υδροοικονομίας κλπ).
- Η μη επαρκής κάλυψη ή ελλείψεις χρονοσειρές δεδομένων από μετεωρολογικούς, υδρομετρικούς και σταθμούς μέτρησης στάθμης σε ποτάμια και λιμναία ΥΣ.
- Η έλλειψη επαρκών σημείων παρακολούθησης των ΥΥΣ, ιδιαίτερα στα ΥΥΣ Δυτικών Γερανείων (ΕΛ0600020), Κεντρικών Γερανείων (ΕΛ0600030), Ανατολικών Γερανείων (ΕΛ0600040), Πατέρα (ΕΛ0600060) και Καπανδριτίου (ΕΛ0600100).
- Η έλλειψη σημείων παρακολούθησης στο Υπ. Μεσογαίας (α) (ΕΛ0600151) καθώς και στο ΥΥΣ Νήσου Αγκίστρι (ΕΛ0600210).
- Οι δυσκολίες ως προς την πληρότητα συλλογής στοιχείων που θα συμπλήρωναν και θα τεκμηρίωναν σε μεγαλύτερο βαθμό αντικείμενα που εξετάστηκαν στο πλαίσιο των απαιτήσεων της Οδηγίας όπως τα στοιχεία των πιέσεων
- Η συστηματική καταμέτρηση των απολήψεων ύδατος για άρδευση.
- Ο διακριτός διαχωρισμός όλων των οικονομικών στοιχείων των παρόχων ανά υπηρεσία και χρήση ύδατος, για τους παρόχους ύδρευσης και αποχέτευσης και επεξεργασίας λυμάτων.
- Η πλήρης και ορθή συμπλήρωση των στοιχείων στο πληροφοριακό σύστημα παρόχων υπηρεσιών ύδατος. Πιθανώς να απαιτείται περαιτέρω εκπαίδευση των χρηστών του συστήματος.
- Περιορισμοί στην καταγραφή των απορριπτόμενων ρυπαντικών φορτίων από τον κλάδο της βιομηχανίας και των τεχνολογιών αντιρρύπανσης που εφαρμόζονται. Τα διαθέσιμα στοιχεία και δεδομένα χαρακτηρίζονται από ελλείψεις που σχετίζονται κυρίως με ποσοτικά στοιχεία για τους απορριπτόμενους ρύπους από τις βιομηχανίες, της κατηγορίας των ουσιών προτεραιότητας και των ειδικών ρύπων της ΚΥΑ 51354/2641/Ε103/2010. Η διαθέσιμη πληροφορία περιορίζεται στη θέση και επωνυμία των βιομηχανιών καθώς και τον κλάδο οικονομικής δραστηριότητας, ενώ περιορισμένη είναι και η πληροφορία σε θέματα αντιρρυπαντικής τεχνολογίας που εφαρμόζονται από τις βιομηχανίες και στην ακριβή θέση των αποδεκτών των βιομηχανικών υγρών αποβλήτων. Για την αντιμετώπιση των ανωτέρω αδυναμιών, προτείνονται στο Πρόγραμμα Μέτρων μία σειρά από δράσεις και

μέτρα, που ως στόχο έχουν την οργάνωση της πληροφορίας που σχετίζεται με τον βιομηχανικό κλάδο, την διαμόρφωση καταλόγων απορρίψεων και διαρροών για τις ουσίες προτεραιότητας και όλους τους ρύπους που περιλαμβάνονται στο Μέρος Α του Παραρτήματος Ι της Οδηγίας 2008/105/ΕΚ, σύμφωνα με τις απαιτήσεις του άρθρου 5 της Οδηγίας 2008/105/ΕΚ, καθώς και μέτρα που σχετίζονται με στοχευμένα προγράμματα παρακολούθησης των σημειακών απορρίψεων σε περιοχές που υφίστανται σημαντικές πιέσεις από την βιομηχανία.

- Η Αττική στερείται ικανοποιητικού ποσοστού κάλυψης γεωχωρικών δεδομένων για τις καλλιέργειες σε αντίθεση με την υπόλοιπη χώρα. Αυτό σε συνδυασμό με τη χρήση ιδιωτικών υδροληψιών σε συντριπτικό ποσοστό δημιούργησε δυσκολίες στην αποτύπωση των απολήψεων άρδευσης.
- Η χρήση γεωχωρικών δεδομένων κτηνοτροφίας αύξησε σε σημαντικό βαθμό την ακρίβεια αποτύπωσης των πιέσεων και ειδικά της σημειακής πίεσης. Με τη μεθοδολογία αυτή όμως υπήρξε δυσκολία στις πολύ μικρές μονάδες κτηνοτροφίας (οικόσιτου τύπου) που δεν είναι γεωγραφικά αποτυπωμένες από τους θεσμούς γεωργικών ενισχύσεων.

## 10.2 ΕΠΟΜΕΝΑ ΒΗΜΑΤΑ – ΕΦΑΡΜΟΓΗ ΤΗΣ 2<sup>ΗΣ</sup> ΑΝΑΘΕΩΡΗΣΗΣ ΣΔΛΑΠ

Στόχος του Σχεδίου Διαχείρισης είναι η αποτροπή της περαιτέρω επιδείνωσης, η προστασία και η βελτίωση της κατάστασης των εσωτερικών επιφανειακών, των μεταβατικών, των παράκτιων και των υπόγειων υδάτων, καθώς και των άμεσα εξαρτωμένων από αυτά χερσαίων οικοσυστημάτων και υγροτόπων. Για να επιτευχθεί ο στόχος αυτός απαιτείται η εφαρμογή του Προγράμματος των Βασικών και Συμπληρωματικών Μέτρων που προβλέπονται σε αυτό.

Το Πρόγραμμα Μέτρων έχει σχεδιασθεί με τέτοιο τρόπο, ώστε να προκύπτει με σαφήνεια η προτεραιότητα κάθε παρέμβασης ανάλογα με το κόστος της, τη δραστηριότητα της, τη σπουδαιότητα του υδατικού συστήματος που εφαρμόζεται και τον αναγκαίο χρόνο προετοιμασίας της.

Όλα τα στοιχεία του Προγράμματος Μέτρων είναι σημαντικά, όμως απαιτείται κάποιος προγραμματισμός και ιεράρχηση ώστε να είναι δυνατή η παρακολούθηση της προόδου και να εντοπίζονται τα σημεία όπου απαιτούνται διορθωτικές παρεμβάσεις όταν διαπιστώνονται αποκλίσεις από τους στόχους.

Στη συνέχεια προτείνονται ορισμένοι κύριοι άξονες για τη δόμηση του προγράμματος δράσεων και την ιεράρχησή τους.

- **Προγράμματα παρακολούθησης/διερεύνησης της ποσοτικής και ποιοτικής κατάστασης επιφανειακών και υπόγειων υδάτων.** Προτείνεται να δοθεί προτεραιότητα στην υλοποίηση μέτρων που σχετίζονται με τη διερευνητική παρακολούθηση σε επιφανειακά υδατικά συστήματα που δεν παρακολουθούνται, είναι σε κατάσταση κατώτερης της καλής και βρίσκονται σε κίνδυνο μη επίτευξης των περιβαλλοντικών στόχων της Οδηγίας, καθώς και σε υπόγεια υδατικά συστήματα όπου η κατανομή και η πυκνότητα των σημείων παρακολούθησης είναι μη επαρκής.
- **Απολήψεις ύδατος.** Πολύ συχνά οι αναλύσεις των απολήψεων στηρίζονται σε θεωρητικές εκτιμήσεις, ενώ λείπουν πραγματικά στοιχεία καταναλώσεων και απωλειών για τις διάφορες χρήσεις νερού. Προτείνεται να δοθεί προτεραιότητα στα σχετικά μέτρα που αφορούν μετρήσεις πραγματικής κατανάλωσης των διαφόρων χρήσεων νερού.
- **Νερό για τη γεωργία.** Η γεωργία αποτελεί σημαντικότερη δραστηριότητα για την τοπική και την εθνική οικονομία. Τα μέτρα που σχετίζονται με τον εκσυγχρονισμό των υποδομών άρδευσης, με την υιοθέτηση των σύγχρονων μεθόδων άρδευσης και την υιοθέτηση ορθών γεωργικών πρακτικών μειώνουν τις απολήψεις αρδευτικού νερού και τις επιπτώσεις της

γεωργίας στη διάχυτη και σημειακή ρύπανση και αποτελούν σημαντική προτεραιότητα για το Σχέδιο Διαχείρισης.

- **Προστατευόμενες περιοχές.** Προτείνεται να δοθεί προτεραιότητα στα σχετικά με τις προστατευόμενες περιοχές μέτρα.

**Λοιπά Μέτρα σύμφωνα με το Πρόγραμμα Μέτρων** Οι παραπάνω άξονες αποτελούν έναν κατ' αρχήν σκελετό για την οργάνωση του Προγράμματος Δράσεων που μπορεί να εμπλουτισθεί και να διαμορφωθεί τελικά σύμφωνα με τις απόψεις των αρμόδιων υπηρεσιών, με στόχο την καλύτερη εφαρμογή του Σχεδίου Διαχείρισης.

Επιπλέον κρίσιμα θέματα που καθορίζουν το βαθμό υλοποίησης του Προγράμματος Μέτρων είναι τα ακόλουθα:

- ο συντονισμός των φορέων που εμπλέκονται στην εφαρμογή του και η εξασφάλιση διαύλων επικοινωνίας με τα λοιπά ενδιαφερόμενα μέρη. Σε αυτή την κατεύθυνση, οι Αρμόδιες Διευθύνσεις Υδάτων και η Γενική Διεύθυνση Υδάτων θα πρέπει να διαδραματίσουν επιτελικό και συντονιστικό ρόλο σε περιφερειακό και κεντρικό επίπεδο αντίστοιχα. Στο πλαίσιο αυτό, προτείνεται η άμεση στελέχωση των αρμόδιων για την υλοποίηση των προβλεπόμενων, από το Σχέδιο Διαχείρισης, δράσεων και μέτρων, με επαρκές ανθρώπινο δυναμικό και τεχνική υποστήριξη για τη σωστή υλοποίηση. Η πρόσφατη ψήφιση του νόμου για τη Ρυθμιστική Αρχή Ενέργειας, Υδάτων και Αποβλήτων δημιουργεί νέες συνθήκες που χρήζουν αποσαφήνισης ως προς το ρόλο και την οριοθέτηση αρμοδιοτήτων, καθώς και τον τρόπο συλλειτουργίας με τις υφιστάμενες δομές.
- Σημαντικός πρακτικός και ουσιαστικός παράγοντας είναι να συμβασιοποιηθεί άμεσα η Τεχνική Βοήθεια/Τεχνικός Σύμβουλος προς τις Διευθύνσεις Υδάτων και την Γενική Διεύθυνση Υδάτων ώστε να υποστηρίξει τις υπηρεσίες στον συντονισμό των φορέων υλοποίησης, στην εύρεση χρηματοδότησης και στην υλοποίηση των μέτρων.
- Η αξιολόγηση των αποτελεσμάτων του Δικτύου Παρακολούθησης των υδατικών συστημάτων αλλά και κατάλληλη προσαρμογή του, όπου απαιτείται αφενός για την κάλυψη ελλειψών στοιχείων και αφετέρου για το εξορθολογισμό τους ώστε κατά την διαδικασία εφαρμογής του προγράμματος μέτρων αν είναι δυνατή κατά το δυνατό η παρακολούθηση της προόδου και τους αντίκτυπου των μέτρων στην κατάσταση των υδάτων.

## 11 ΣΥΝΟΠΤΙΚΑ ΣΤΑΤΙΣΤΙΚΑ ΣΤΟΙΧΕΙΑ ΓΙΑ ΤΟ ΥΔ ΑΤΤΙΚΗΣ (ΕΛ06)

Στους ακόλουθους Πίνακες περιλαμβάνονται συγκεντρωτικά στατιστικά στοιχεία για το ΥΔ Αττικής (ΕΛ06).

Πίνακας 11-1: Κατηγορίες υδατικών συστημάτων ανά ΛΑΠ στο ΥΔ Αττικής (ΕΛ06)

ΚΑΤΗΓΟΡΙΕΣ ΥΔΑΤΙΚΩΝ ΣΥΣΤΗΜΑΤΩΝ	ΛΑΠ ΛΕΚΑΝΟΠΕΔΙΟΥ ΑΤΤΙΚΗΣ (ΕΛ0626)	ΣΥΝΟΛΟ ΥΔ
Ποτάμια ΥΣ	15	15
Λιμναία ΥΣ / Ποτάμια ΙΤΥΣ λιμναίου τύπου (ταμειυτήρες)	1	1
Μεταβατικά ΥΣ	-	-
Παράκτια ΥΣ	14	14
ΣΥΝΟΛΟ ΕΠΙΦΑΝΕΙΑΚΩΝ ΥΣ	30	30
Υπόγεια ΥΣ	24	24
ΣΥΝΟΛΙΚΟΣ ΑΡΙΘΜΟΣ ΥΔΑΤΙΚΩΝ ΣΥΣΤΗΜΑΤΩΝ	54	54
Ιδιαιτέρως τροποποιημένα και τεχνητά υδατικά συστήματα (ΙΤΥΣ/ΤΥΣ)	6	6
Υδατικά συστήματα που συνδέονται με προστατευόμενες περιοχές	38	38

Πίνακας 11-2: Τύποι επιφανειακών υδατικών συστημάτων ανά ΛΑΠ στο ΥΔ Αττικής (ΕΛ06)

ΤΥΠΟΛΟΓΙΑ ΕΠΙΦΑΝΕΙΑΚΩΝ ΥΔΑΤΙΚΩΝ ΣΥΣΤΗΜΑΤΩΝ	ΛΑΠ ΛΕΚΑΝΟΠΕΔΙΟΥ ΑΤΤΙΚΗΣ (ΕΛ0626)	ΣΥΝΟΛΟ ΥΔ
<b>Ποτάμια υδατικά συστήματα</b>		
Τύπος R-M1	8	8
Τύπος R-M2	4	4
Τύπος R-M3	-	-
Τύπος R-M4	-	-
Τύπος R-M5	3	3
Τύπος R-L2	-	-
<b>Ποτάμια ΙΤΥΣ λιμναίου χαρακτήρα (ταμειυτήρες)</b>		
Τύπος L-M5/7	-	-
Τύπος L-M8	1	1
Τύπος GR-SR	-	-
<b>Λιμναία υδατικά συστήματα</b>		
Τύπος GR-DNL	-	-
Τύπος GR-SNL	-	-
Τύπος GR-VSNL	-	-
<b>Μεταβατικά υδατικά συστήματα</b>		
Τύπος TW 1	-	-
Τύπος TW 2	-	-
<b>Παράκτια υδατικά συστήματα</b>		
Τύπος ΙΙΕ	14	14



Πίνακας 11-3: Αποτελέσματα αξιολόγησης της κατάστασης των υδατικών συστημάτων ανά ΛΑΠ στο ΥΔ Αττικής (ΕΙ06)

ΚΑΤΑΣΤΑΣΗ/ΔΥΝΑΜΙΚΟ		ΛΑΠ ΛΕΚΑΝΟΠΕΔΙΟΥ ΑΤΤΙΚΗΣ (ΕΙ0626)				ΣΥΝΟΛΟ ΥΔ				
		Αριθμός	% Αριθμού	Μήκος (km)	% Μήκους	Αριθμός	% Αριθμού	Μήκος (km)	% Μήκους	
<b>ΠΟΤΑΜΙΑ ΥΔΑΤΙΚΑ ΣΥΣΤΗΜΑΤΑ</b>										
ΣΥΝΟΛΟ ΠΟΤΑΜΙΩΝ ΥΣ	ΟΙΚΟΛΟΓΙΚΗ	Υψηλή	0	0.00	0.00	0.00	0	0.00	0.00	0.00
		Καλή	3	20.00	25.54	20.27	3	20.00	25.54	20.27
		Μέτρια	9	60.00	69.45	55.11	9	60.00	69.45	55.11
		Ελλιπής	2	13.33	21.22	16.84	2	13.33	21.22	16.84
		Κακή	1	6.67	9.81	7.78	1	6.67	9.81	7.78
	Άγνωστη	0	0.00	0.00	0.00	0	0.00	0.00	0.00	
	ΧΗΜΙΚΗ	Καλή	12	80.00	82.13	65.17	12	80.00	82.13	65.17
Κατώτερη της καλής		3	20.00	43.89	34.83	3	20.00	43.89	34.83	
Άγνωστη		0	0.00	0.00	0.00	0	0.00	0.00	0.00	

ΚΑΤΑΣΤΑΣΗ/ΔΥΝΑΜΙΚΟ		ΛΑΠ ΛΕΚΑΝΟΠΕΔΙΟΥ ΑΤΤΙΚΗΣ (ΕΙ0626)				ΣΥΝΟΛΟ ΥΔ				
		Αριθμός	% Αριθμού	Έκταση (km <sup>2</sup> )	% Έκτασης	Αριθμός	% Αριθμού	Έκταση (km <sup>2</sup> )	% Έκτασης	
<b>ΠΟΤΑΜΙΑ ΙΤΥΣ ΛΙΜΝΑΙΟΥ ΧΑΡΑΚΤΗΡΑ (ΤΑΜΙΕΥΤΗΡΕΣ)</b>										
ΣΥΝΟΛΟ ΤΑΜΙΕΥΤΗΡΩΝ	ΟΙΚΟΛΟΓΙΚΗ	Υψηλή	0	0.00	0.00	0.00	0	0.00	0.00	0.00
		Καλή	0	0.00	0.00	0.00	0	0.00	0.00	0.00
		Μέτρια	1	100.00	2.98	100.00	1	100.00	2.98	100.00
		Ελλιπής	0	0.00	0.00	0.00	0	0.00	0.00	0.00
		Κακή	0	0.00	0.00	0.00	0	0.00	0.00	0.00
	Άγνωστη	0	0.00	0.00	0.00	0	0.00	0.00	0.00	
	ΧΗΜΙΚΗ	Καλή	0	0.00	0.00	0.00	0	0.00	0.00	0.00
Κατώτερη της καλής		1	100.00	2.98	100.00	1	100.00	2.98	100.00	
Άγνωστη		0	0.00	0.00	0.00	0	0.00	0.00	0.00	

ΚΑΤΑΣΤΑΣΗ/ΔΥΝΑΜΙΚΟ		ΛΑΠ ΛΕΚΑΝΟΠΕΔΙΟΥ ΑΤΤΙΚΗΣ (ΕΙ0626)				ΣΥΝΟΛΟ ΥΔ				
		Αριθμός	% Αριθμού	Έκταση (km <sup>2</sup> )	% Έκτασης	Αριθμός	% Αριθμού	Έκταση (km <sup>2</sup> )	% Έκτασης	
<b>ΠΑΡΑΚΤΙΑ ΥΔΑΤΙΚΑ ΣΥΣΤΗΜΑΤΑ</b>										
ΣΥΝΟΛΟ ΠΑΡΑΚΤΙΩΝ ΥΣ	ΟΙΚΟΛΟΓΙΚΗ	Υψηλή	1	7.14	32.85	0.87	1	7.14	32.85	0.87
		Καλή	6	42.86	2033.85	54.13	6	42.86	2033.85	54.13
		Μέτρια	6	42.86	1632.16	43.44	6	42.86	1632.16	43.44
		Ελλιπής	1	7.14	58.76	1.56	1	7.14	58.76	1.56
		Κακή	0	0.00	0.00	0.00	0	0.00	0.00	0.00
	Άγνωστη	0	0.00	0.00	0.00	0	0.00	0.00	0.00	
	ΧΗΜΙΚΗ	Καλή	14	100.00	2033.85	54.13	14	100.00	2033.85	54.13
Κατώτερη της καλής		0	0.00	0.00	0.00	0	0.00	0.00	0.00	
Άγνωστη		0	0.00	0.00	0.00	0	0.00	0.00	0.00	



**ΠΑΡΑΡΤΗΜΑ Ι: Πίνακας Μέτρων ΚΟΔ που περιλαμβάνονται στο Βασικό Μέτρο Μ06Β0907**

**Προτεινόμενα Μέτρα Μετριασμού στα ΙΤΥΣ για τον προσδιορισμό και την επίτευξη του ΚΟΔ**

Α/Α	ΚΩΔΙΚΟΣ ΜΕΤΡΟΥ – ΟΝΟΜΑΣΙΑ	ΚΑΤΗΓΟΡΙΑ ΜΕΤΡΟΥ	ΠΕΡΙΓΡΑΦΗ	ΠΙΘΑΝΟΙ ΦΟΡΕΙΣ ΥΛΟΠΟΙΗΣΗΣ	ΕΚΤΙΜΩΜΕΝΟ ΚΟΣΤΟΣ ΜΕΤΡΟΥ (€)
1	<p>Πρόγραμμα συντήρησης ποταμού και παραρρημάτων προστατευόμενης περιοχής ανάντη του ΙΤΥΣ ΕΙ0626R000200001Η- Π. ΚΗΦΙΣΟΣ 1</p>	<p>Λοιπά σχετικά μέτρα</p>	<p>Αυτή η μελέτη θα έχει ως αντικείμενο την κατάρτιση συστηματικού προγράμματος συντήρησης του ποταμού και της παραρρημάτων προστατευόμενης περιοχής με μέσα και τεχνικές φιλικές προς το περιβάλλον. Η μελέτη θα περιλαμβάνει την τοπογραφική αποτύπωση της υφιστάμενης κατάστασης, τον καθορισμό των υδραυλικών θεμιτών διατομών και οριζοντιογραφίας (σε συμφωνία με υφιστάμενες υδραυλικές μελέτες), τον εντοπισμό και άρση τυχόν επιχλωματώσεων και καταπατήσεων της οριοθετημένης κοίτης, την αντικατάσταση- ανασύσταση πρανών με φυσικά υλικά, την φύτευση εντός της οριοθετημένης κοίτης (όπου αυτό το επιτρέπουν οι υδραυλικές συνθήκες), την αστυνόμευση (για τυχόν καταπατήσεις και παράνομες προσχώσεις), τον τακτικό καθαρισμό και συντήρηση της φύτευσης εντός της οριοθετημένης προστατευόμενης ζώνης με μέσα φιλικά προς το περιβάλλον. Στόχος του προγράμματος θα είναι η βελτίωση της οικολογικής κατάστασης των ανάντη τμημάτων του Κηφισού και συμβαλλόντων ρεμάτων ώστε να μετατραπεί σε έναν μπλέ-πράσινο διάδρομο της Αττικής και να προσφέρει προστασία στην τοπική χλωρίδα και πανίδα, αντιλημυρική προστασία και βελτίωση του μικροκλίματος. Και να σταματήσει την πλήρη διευθέτηση και υπογειοποίηση των ανάντη τμημάτων του Κηφισού. Η βελτίωση της οικολογικής κατάστασης των ανάντη τμημάτων του Κηφισού και της ποιότητας των υδάτων θα βελτιώσει την οικολογική κατάσταση και στο κατάντη ΙΤΥΣ. Μακροπρόθεσμα, όταν αυτό θα είναι τεχνικά και οικονομικά εφικτό, αυτός ο μπλέ-πράσινος διάδρομος θα μπορεί να επεκταθεί προς τα κατάντη.</p>	<p>ΥΠΕΝ, Περιφέρεια Αττικής</p>	<p>200,000</p>

Α/Α	ΚΩΔΙΚΟΣ – ΟΝΟΜΑΣΙΑ ΜΕΤΡΟΥ	ΚΑΤΗΓΟΡΙΑ ΜΕΤΡΟΥ	ΠΕΡΙΓΡΑΦΗ	ΠΙΘΑΝΟΙ ΦΟΡΕΙΣ ΥΛΟΠΟΙΗΣΗΣ	ΕΚΤΙΜΩΜΕΝΟ ΚΟΣΤΟΣ ΜΕΤΡΟΥ (€)
2	Μελέτη σκοπιμότητας εκ νέου οριοθέτησης, διεύρυνσης και ενίσχυσης του καθεστώτος προστασίας προστατευόμενης περιοχής ανάντη του ΙΤΥΣ ΕΛ0626R000200001Η- Π. ΚΗΦΙΣΟΣ 1	Λοιπά σχετικά μέτρα	Μελέτη κόστους -οφέλους και μελέτη σκοπιμότητας για την δυνατότητα μετεγκατάστασης παρόχθλων χρήσεων και την επιβολή πιο αυστηρών μέτρων προστασίας και αστυνόμευσης με την διερεύνηση όλων των πιθανών κινήτρων και υπολογισμός κόστους κάθε σεναρίου και με την διερεύνηση όλων των πιθανών οφελών από την διεύρυνση της ζώνης προστασίας : αντιπλημμυρική προστασία ευρύτερης περιοχής, ενίσχυση υπόγειων υδροφορέων, φυσική φίλτραυση των υδάτων, δημιουργία πλούσιων ενδιαιτημάτων, την συγκράτηση αιωρούμενων ιζημάτων, προσέλευση πανίδας, δημιουργία χώρων αναψυχής και περιπάτου, βελτίωση οικολογικής κατάστασης ΥΣ	ΥΠΕΝ, Περιφέρεια Αττικής	50,000
3	Υδραυλική και Περιβαλλοντική Μελέτη εκ νέου διευθέτησης και οριοθέτησης εκ νέου διευθέτησης και οριοθέτησης ζώνης προστασίας ΥΣ και ρεμάτων ανάντη του ΙΤΥΣ ΕΛ0626R000200001Η- Π. ΚΗΦΙΣΟΣ 1	Λοιπά σχετικά μέτρα	Υδραυλική και Περιβαλλοντική Μελέτη εκ νέου διευθέτησης και οριοθέτησης ζώνης προστασίας με στόχο την βελτίωση της οικολογικής κατάστασης του ΙΤΥΣ	ΥΠΕΝ, Περιφέρεια Αττικής	300,000
4	Μελέτη σκοπιμότητας εκ νέου οριοθέτησης ΙΤΥΣ και οικολογικά οφέλη από την μετεγκατάσταση παρόχθλων χρήσεων στο ΙΤΥΣ ΕΛ0626R000200008Η- Π. ΚΗΦΙΣΟΣ 8- Ρ. ΠΥΡΝΑΣ	Λοιπά σχετικά μέτρα	Μελέτη κόστους -οφέλους και μελέτη σκοπιμότητας για την δυνατότητα οριοθέτησης νέας ανοιχτής κοίτης και μετεγκατάστασης παρόχθλων χρήσεων <ul style="list-style-type: none"> <li>• με τον υπολογισμό του οικονομικού κόστους για απαλλοτρίωση και μετεγκατάσταση παρόχθλων</li> <li>• με την διερεύνηση όλων των πιθανών οφελών από την χάραξη νέας ανοιχτής δευτερεύουσας κοίτης χωρίς αναβαθμό ώστε να εξυπηρετείται από εκεί η οικολογική συνέχεια του ΙΤΥΣ χωρίς να απειλείται η λειτουργία του ΚΕΛ.</li> </ul>	ΥΠΕΝ, Περιφέρεια Αττικής, ΕΥΔΑΠ Α.Ε.	50,000
5	Υδραυλική και Περιβαλλοντική Μελέτη εκ νέου διευθέτησης οριοθέτησης ποταμού με την οριοθέτησης νέας ανοιχτής κοίτης (κύριας ή δευτερεύουσας) με στόχο την βελτίωση της	Λοιπά σχετικά μέτρα	Αυτή η μελέτη θα έχει ως αντικείμενο την πρόταση μίας νέας διευθέτησης - οριοθέτησης με ανοιχτή κύρια ή δευτερεύουσα κοίτη χωρίς αναβαθμό η οποία θα επιτρέψει/προβλέπει την δημιουργία φυσικών μαιανδρισμών, την επικοινωνία με τα φυσικά πλημμυρικά πεδία, την φυσική ή τεχνητή φύτευση εντός της ευρείας κοίτης. Στόχος της μελέτης θα είναι η αντιπλημμυρικής προστασία της ευρύτερης περιοχής και της ΚΕΛ και η βελτίωση της οικολογικής κατάστασης του ποταμού	ΥΠΕΝ, Περιφέρεια Αττικής	300,000

Α/Α	ΚΩΔΙΚΟΣ – ΟΝΟΜΑΣΙΑ ΜΕΤΡΟΥ	ΚΑΤΗΓΟΡΙΑ ΜΕΤΡΟΥ	ΠΕΡΙΓΡΑΦΗ	ΠΙΘΑΝΟΙ ΦΟΡΕΙΣ ΥΛΟΠΟΙΗΣΗΣ	ΕΚΤΙΜΩΜΕΝΟ ΚΟΣΤΟΣ ΜΕΤΡΟΥ (€)
6	<p>οικολογικής κατάστασης του ΠΥΣ ΕΙ0626R000200008Η- Π. ΚΗΦΙΣΟΣ 8-Ρ. ΠΥΡΝΑΣ</p> <p>Πρόγραμμα περιβαλλοντικής παρακολούθησης και πρωτόκολλο ελέγχου ΠΥΣ ΕΙ0626C0008Η- ΑΚΤΕΣ ΠΕΡΑΜΑΤΟΣ – ΠΕΙΡΑΪΚΗ</p>	<p>Λοιπά σχετικά μέτρα</p>	<p>Το παρόν μέτρο κατά μεγάλο μέρος καλύπτεται από το υφιστάμενο Master Plan αλλά θα πρέπει να εξεταστεί αν το υφιστάμενο Master Plan πρέπει να επικαιροποιηθεί ή/και επεκταθεί ώστε να περιλαμβάνει όλες τις δραστηριότητες εντός του ΠΥΣ. Στόχος του Master Plan πρέπει να είναι η καταγραφή όλων των δραστηριοτήτων εντός του ΠΥΣ και πως αυτές προκαλούν υδρομορφολογικές αλλοιώσεις: βυθοκορήσεις, ναυσιπλοΐα, χρήση μηχανικών μέσων κτλ. Στο πλαίσιο αυτού, θα πρέπει να προτείνονται μέτρα και μέθοδοι φιλικούς προς το περιβάλλον (όπως πχ εφαρμογή τεχνολογίας SMART για τη διαχείριση της κυκλοφορίας των πλοίων και η βυθοκόρηση σε λωρίδες για τη διευκόλυνση του επαναεοικισμού). Πέραν αυτών των προτάσεων, πρέπει επίσης να προταθεί πρόγραμμα παρακολούθησης και πρωτόκολλο ελέγχου τήρησης αυτών των μέτρων. Ο ΟΛΠ ήδη στο πλαίσιο λειτουργίας του παρακολουθεί την ποιότητα των υδάτων στο ΠΥΣ. Αυτά τα δεδομένα θα πρέπει να χρησιμοποιηθούν για την βελτίωση της λειτουργίας των λιμενικών εγκαταστάσεων.</p>	<p>ΟΛΠ, ΥΠΕΝ, Λιμενικό Σώμα, Αποκεντρωμένη Διοίκηση (Διεύθυνση Υδάτων Αττικής),</p>	<p>0 (χρηματοδότηση από ΟΛΠ)</p>

Α/Α	ΚΩΔΙΚΟΣ – ΟΝΟΜΑΣΙΑ ΜΕΤΡΟΥ	ΚΑΤΗΓΟΡΙΑ ΜΕΤΡΟΥ	ΠΕΡΙΓΡΑΦΗ	ΠΙΘΑΝΟΙ ΦΟΡΕΙΣ ΥΛΟΠΟΙΗΣΗΣ	ΕΚΤΙΜΩΜΕΝΟ ΚΟΣΤΟΣ ΜΕΤΡΟΥ (€)
7	Πρόγραμμα περιβαλλοντικής παρακολούθησης και πρωτόκολλο ελέγχου ΠΥΣ ΕΙ0626C0007H-ΑΝΑΤΟΛΙΚΟΣ ΚΟΛΠΟΣ ΕΛΕΥΣΙΝΑΣ	Λοιπά σχετικά μέτρα	<p>Εντός του ΠΥΣ εντοπίζονται πολλές διαφορετικές οικονομικές δραστηριότητες και ο κάθε φορέας λειτουργίας θα πρέπει να αναλάβει την παρακολούθηση των υδάτων σε ορισμένη ζώνη δικαιοδοσίας του. Το πρόγραμμα θα πρέπει να είναι κοινό (πρωτόκολλα μετρήσεων, συχνότητα, κτλ.).</p> <p>Στόχος του προγράμματος πρέπει να είναι η καταγραφή όλων των δραστηριοτήτων εντός του ΠΥΣ και πως αυτές προκαλούν υδρομορφολογικές αλλοιώσεις: βυθοκορήσεις, ναυσιπλοΐα, χρήση μηχανικών μέσων κτλ. Στο πλαίσιο αυτού, θα πρέπει να προτεινονται μέτρα και μέθοδοι φλικοί προς το περιβάλλον (όπως πχ εφαρμογή τεχνολογίας SMART για τη διαχείριση της κυκλοφορίας των πλοίων και η βυθοκόρηση σε λωρίδες για τη διεύκλυνση του επανασπεικισμού). Πέραν αυτών των προτάσεων, πρέπει επίσης να προταθεί πρόγραμμα παρακολούθησης και πρωτόκολλο ελέγχου τήρησης αυτών των μέτρων. Αυτά τα δεδομένα θα πρέπει να χρησιμοποιηθούν για την βελτίωση της λειτουργίας των λιμενικών εγκαταστάσεων.</p>	Φορείς Λειτουργίας, ΥΠΕΝ, Λιμενικό Σώμα, Αποκεντρωμένη Διοίκηση (Διεύθυνση Υδάτων Αττικής),	0 (χρηματοδότηση από τους Φορείς Λειτουργίας των λιμενικών εγκαταστάσεων)
8	Πρόγραμμα απορρύπανσης βυθού και ανάπλασης λιμενικών και παράκτιων ζωνών ΠΥΣ ΕΙ0626C0007H-ΑΝΑΤΟΛΙΚΟΣ ΚΟΛΠΟΣ ΕΛΕΥΣΙΝΑΣ	Λοιπά σχετικά μέτρα	<p>Στο ΠΥΣ εντοπίζονται εγκαταλελειμμένα λιμενικά έργα, ναυτικά εργαλεία, και άλλα «θαλάσσια σκουπίδια». Στο πλαίσιο του προγράμματος θα πρέπει να εντοπιστούν όλα αυτά και σε συνεργασία με τους φορείς λειτουργίας της κάθε εγκατάστασης να αποφασιστεί ποιες πρέπει να απομακρυνθούν, ποιες εγκαταστάσεις θα συντηρηθούν και επαναχρησιμοποιηθούν και ποιες θαλάσσιες ζώνες θα αναλάβει να απορρυπάνει ο κάθε φορέας. Αυτό θα συντελέσει στην απορρύπανση του βυθού αλλά και στη ασφάλεια της ναυσιπλοΐας.</p>	ΥΠΕΝ, Περιφέρεια Αττικής	300,000

Η παρούσα Πράξη να δημοσιευθεί στην Εφημερίδα της Κυβερνήσεως.

Ο Πρωθυπουργός

**ΚΥΡΙΑΚΟΣ ΜΗΤΣΟΤΑΚΗΣ**

Τα Μέλη του Υπουργικού Συμβουλίου

ΚΩΝΣΤΑΝΤΙΝΟΣ ΧΑΤΖΗΔΑΚΗΣ, ΓΕΩΡΓΙΟΣ ΓΕΡΑΠΕΤΡΙΤΗΣ, ΝΙΚΟΛΑΟΣ-ΓΕΩΡΓΙΟΣ ΔΕΝΔΙΑΣ, ΝΙΚΗ ΚΕΡΑΜΕΩΣ, ΚΥΡΙΑΚΟΣ ΠΙΕΡΡΑΚΑΚΗΣ, ΣΠΥΡΙΔΩΝ-ΑΔΩΝΙΣ ΓΕΩΡΓΙΑΔΗΣ, ΜΙΧΑΗΛ ΧΡΥΣΟΧΟΪΔΗΣ, ΧΡΗΣΤΟΣ ΣΤΑΪΚΟΥΡΑΣ, ΘΕΟΔΩΡΟΣ ΣΚΥΛΑΚΑΚΗΣ, ΚΩΝΣΤΑΝΤΙΝΟΣ ΣΚΡΕΚΑΣ, ΔΟΜΝΑ-ΜΑΡΙΑ ΜΙΧΑΗΛΙΔΟΥ, ΓΕΩΡΓΙΟΣ ΦΛΩΡΙΔΗΣ, ΣΤΥΛΙΑΝΗ ΜΕΝΔΩΝΗ, ΔΗΜΗΤΡΙΟΣ ΚΑΙΡΙΔΗΣ, ΣΟΦΙΑ ΖΑΧΑΡΑΚΗ, ΕΛΕΥΘΕΡΙΟΣ ΑΥΓΕΝΑΚΗΣ, ΧΡΗΣΤΟΣ ΣΤΥΛΙΑΝΙΔΗΣ, ΟΛΓΑ ΚΕΦΑΛΟΓΙΑΝΝΗ, ΔΗΜΗΤΡΙΟΣ ΠΑΠΑΣΤΕΡΓΙΟΥ, ΒΑΣΙΛΕΙΟΣ ΚΙΚΙΛΙΑΣ, ΜΑΥΡΟΥΔΗΣ ΒΟΡΙΔΗΣ, ΧΡΗΣΤΟΣ-ΓΕΩΡΓΙΟΣ ΣΚΕΡΤΣΟΣ, ΝΙΚΟΛΑΟΣ ΠΑΠΑΘΑΝΑΣΗΣ, ΘΕΟΔΩΡΟΣ ΛΙΒΑΝΙΟΣ, ΙΩΑΝΝΗΣ ΒΡΟΥΤΣΗΣ, ΕΙΡΗΝΗ ΑΓΑΠΗΔΑΚΗ





## ΕΘΝΙΚΟ ΤΥΠΟΓΡΑΦΕΙΟ

Το Εθνικό Τυπογραφείο αποτελεί δημόσια υπηρεσία υπαγόμενη στην Προεδρία της Κυβέρνησης και έχει την ευθύνη τόσο για τη σύνταξη, διαχείριση, εκτύπωση και κυκλοφορία των Φύλλων της Εφημερίδας της Κυβερνήσεως (ΦΕΚ), όσο και για την κάλυψη των εκτυπωτικών - εκδοτικών αναγκών του δημοσίου και του ευρύτερου δημόσιου τομέα (ν. 3469/2006/Α' 131 και π.δ. 29/2018/Α' 58).

### 1. ΦΥΛΛΟ ΤΗΣ ΕΦΗΜΕΡΙΔΑΣ ΤΗΣ ΚΥΒΕΡΝΗΣΕΩΣ (ΦΕΚ)

- Τα **ΦΕΚ σε ηλεκτρονική μορφή** διατίθενται δωρεάν στο **www.et.gr**, την επίσημη ιστοσελίδα του Εθνικού Τυπογραφείου. Όσα ΦΕΚ δεν έχουν ψηφιοποιηθεί και καταχωριστεί στην ανωτέρω ιστοσελίδα, ψηφιοποιούνται και αποστέλλονται επίσης δωρεάν με την υποβολή αίτησης, για την οποία αρκεί η συμπλήρωση των αναγκαίων στοιχείων σε ειδική φόρμα στον ιστότοπο **www.et.gr**.

- Τα **ΦΕΚ σε έντυπη μορφή** διατίθενται σε μεμονωμένα φύλλα είτε απευθείας από το Τμήμα Πωλήσεων και Συνδρομητών, είτε ταχυδρομικά με την αποστολή αιτήματος παραγγελίας μέσω των ΚΕΠ, είτε με ετήσια συνδρομή μέσω του Τμήματος Πωλήσεων και Συνδρομητών. Το κόστος ενός ασπρόμαυρου ΦΕΚ από 1 έως 16 σελίδες είναι 1,00 €, αλλά για κάθε επιπλέον οκτασέλιδο (ή μέρος αυτού) προσαυξάνεται κατά 0,20 €. Το κόστος ενός έγχρωμου ΦΕΚ από 1 έως 16 σελίδες είναι 1,50 €, αλλά για κάθε επιπλέον οκτασέλιδο (ή μέρος αυτού) προσαυξάνεται κατά 0,30 €. Το τεύχος Α.Σ.Ε.Π. διατίθεται δωρεάν.

#### • Τρόποι αποστολής κειμένων προς δημοσίευση:

Α. Τα κείμενα προς δημοσίευση στο ΦΕΚ, από τις υπηρεσίες και τους φορείς του δημοσίου, αποστέλλονται ηλεκτρονικά στη διεύθυνση **webmaster.et@et.gr** με χρήση προηγμένης ψηφιακής υπογραφής και χρονοσήμανσης.

Β. Κατ' εξαίρεση, όσοι πολίτες δεν διαθέτουν προηγμένη ψηφιακή υπογραφή μπορούν είτε να αποστέλλουν ταχυδρομικά, είτε να καταθέτουν με εκπρόσωπό τους κείμενα προς δημοσίευση εκτυπωμένα σε χαρτί στο Τμήμα Παραλαβής και Καταχώρισης Δημοσιευμάτων.

- Πληροφορίες, σχετικά με την αποστολή/κατάθεση εγγράφων προς δημοσίευση, την ημερήσια κυκλοφορία των Φ.Ε.Κ., με την πώληση των τευχών και με τους ισχύοντες τιμοκαταλόγους για όλες τις υπηρεσίες μας, περιλαμβάνονται στον ιστότοπο (**www.et.gr**). Επίσης μέσω του ιστότοπου δίδονται πληροφορίες σχετικά με την πορεία δημοσίευσης των εγγράφων, με βάση τον Κωδικό Αριθμό Δημοσιεύματος (ΚΑΔ). Πρόκειται για τον αριθμό που εκδίδει το Εθνικό Τυπογραφείο για όλα τα κείμενα που πληρούν τις προϋποθέσεις δημοσίευσης.

### 2. ΕΚΤΥΠΩΤΙΚΕΣ - ΕΚΔΟΤΙΚΕΣ ΑΝΑΓΚΕΣ ΤΟΥ ΔΗΜΟΣΙΟΥ

Το Εθνικό Τυπογραφείο ανταποκρινόμενο σε αιτήματα υπηρεσιών και φορέων του δημοσίου αναλαμβάνει να σχεδιάσει και να εκτυπώσει έντυπα, φυλλάδια, βιβλία, αφίσες, μπλοκ, μηχανογραφικά έντυπα, φακέλους για κάθε χρήση, κ.ά.

Επίσης σχεδιάζει ψηφιακές εκδόσεις, λογότυπα και παράγει οπτικοακουστικό υλικό.

**Ταχυδρομική Διεύθυνση:** Καποδιστρίου 34, τ.κ. 10432, Αθήνα

**ΤΗΛΕΦΩΝΙΚΟ ΚΕΝΤΡΟ:** 210 5279000 - fax: 210 5279054

#### ΕΞΥΠΗΡΕΤΗΣΗ ΚΟΙΝΟΥ

**Πωλήσεις - Συνδρομές:** (Ισόγειο, τηλ. 210 5279178 - 180)

**Πληροφορίες:** (Ισόγειο, Γρ. 3 και τηλεφ. κέντρο 210 5279000)

**Παραλαβή Δημ. Ύλης:** (Ισόγειο, τηλ. 210 5279167, 210 5279139)

**Ωράριο για το κοινό:** Δευτέρα ως Παρασκευή: 8:00 - 13:30

Ιστότοπος: **www.et.gr**

Πληροφορίες σχετικά με την λειτουργία του ιστότοπου: **helpdesk.et@et.gr**

Αποστολή ψηφιακά υπογεγραμμένων εγγράφων προς δημοσίευση στο ΦΕΚ: **webmaster.et@et.gr**

Πληροφορίες για γενικό πρωτόκολλο και αλληλογραφία: **grammateia@et.gr**

**Πείτε μας τη γνώμη σας,**

για να βελτιώσουμε τις υπηρεσίες μας, συμπληρώνοντας την ειδική φόρμα στον ιστότοπό μας.

