



ΕΛΛΗΝΙΚΗ ΔΗΜΟΚΡΑΤΙΑ
ΑΠΟΚΕΝΤΡΩΜΕΝΗ ΔΙΟΙΚΗΣΗ ΑΤΤΙΚΗΣ
ΓΕΝΙΚΗ Δ/ΝΣΗ ΔΑΣΩΝ & ΑΓΡΟΤΙΚΩΝ
ΥΠΟΘΕΣΕΩΝ
ΔΙΕΥΘΥΝΣΗ ΔΑΣΩΝ ΑΝΑΤΟΛΙΚΗΣ
ΑΤΤΙΚΗΣ

Αγ. Παρασκευή 10/02/2022

Αρ. Πρωτ. : 17188

ΤΜΗΜΑ ΔΑΣΙΚΩΝ ΧΑΡΤΟΓΡΑΦΗΣΕΩΝ

Ταχ. Δ/νση: Αγ.Ιωάννου 65 & Ελευθερίας 2
 Πληροφορίες : Φ.Κόκλα – Ευστρ.Καραϊβάζογλου
 Τηλέφωνο: 210-6395280
 Ηλ. ταχυδρομείο :dash_anat_attikh@attica.gr

ΠΡΟΣ:

ΩΣ Ο ΠΙΝΑΚΑΣ ΔΙΑΝΟΜΗΣ

ΚΟΙΝ.:

ΩΣ Ο ΠΙΝΑΚΑΣ ΔΙΑΝΟΜΗΣ

ΠΡΑΞΗ ΤΡΟΠΟΠΟΙΗΣΗΣ
ΑΝΑΡΤΗΜΕΝΟΥ/ΚΥΡΩΜΕΝΟΥ ΔΑΣΙΚΟΥ ΧΑΡΤΗ ΔΗΜΟΥ ΜΕΤΑΜΟΡΦΩΣΗΣ
ΛΟΓΩ ΕΝΣΩΜΑΤΩΣΗΣ ΔΙΟΡΘΩΣΕΩΝ ΠΡΟΔΗΛΩΝ ΣΦΑΛΜΑΤΩΝ

Έχοντας υπόψη:

1. Τα άρθρα 13 έως 20 του ν. 3889/2010 (Α' 182).
2. Τα άρθρα 48 και 50 του ν. 4685/2020 (Α' 92).
3. Το άρθρο 39 του ν. 4801/2021 (Α' 83).
4. Την 146776/2459/21.10.2016 ΥΑ (Β' 3532).
5. Την 158576/1579/04.07.2017 ΥΑ (Β' 2373).
6. Την ΥΠΕΝ/ΔΠΔ/64663/2956/03.07.2020 ΥΑ (Β' 2773).
7. Την παράγραφο Α της 153394/919/12.04.2017 Υπουργικής απόφασης (Β' 1366) "Καθορισμός, προσδιορισμός, τρόπος και διαδικασία διόρθωσης πρόδηλων σφαλμάτων στην κατάρτιση και κύρωση των δασικών χαρτών".
8. Την αριθμ. 17235/12-02-2021 απόφαση της Δ/νσης Δασών Αν. Αττικής περί ανάρτησης δασικού χάρτη δήμου Μεταμόρφωσης, όπως τροποποιήθηκε με τις αριθμ. 65620/3-6-2021 (ΑΔΑ: 6Λ93ΟΡ1Κ-ΞΣΔ) & 155923/6-12-2021(ΑΔΑ: ΨΑΞΓΟΡ1Κ-ΝΦΥ) αποφάσεις.
9. Τη με αριθ. οικ.2111/12-05-2020 απόφαση κύρωσης Συντονιστή Αποκεντρωμένης Διοίκησης Αττικής (ΦΕΚ 270/Δ/2020), συνοδευόμενη από τη με αριθ.15571/08-02-2021 απόφαση μερικής ανάκλησης αυτής λόγω ενσωμάτωσης διόρθωσης προδήλων σφαλμάτων.
10. Τις αριθμ.14650/7-2-2022 & 15519/8-2-2022 εισηγήσεις υπαλλήλων της Υπηρεσίας με τα στοιχεία των φακέλων των πολυγώνων με τα δικαιολογητικά που το συνοδεύουν, για την κατάταξη του εγνωσμένου πρόδηλου σφάλματος στις κατηγορίες της παρ. Α της (7) σχετικής.

Τροποποιούμε τον αναρτημένο (κυρωμένο) δασικό χάρτη του δήμου Μεταμόρφωσης (σχετ.9) για την ενσωμάτωση των διορθώσεων πρόδηλων σφαλμάτων όπως αυτά περιγράφονται στην παρ. Α της 153394/919/12.04.2017 Υπουργικής απόφασης (Β' 1366) "Καθορισμός, προσδιορισμός, τρόπος και διαδικασία διόρθωσης πρόδηλων σφαλμάτων στην κατάρτιση και κύρωση των δασικών χαρτών", συνολικού εμβαδού **8,121 στρεμμάτων**, όπως φαίνεται στο προσαρτημένο διάγραμμα χάρτη **κλίμακας 5.000** το οποίο αποτελεί αναπόσπαστο μέρος της παρούσας.

Καλείται κάθε ενδιαφερόμενος, αφού λάβει γνώση του περιεχομένου του κατά τα ανωτέρω διορθωμένου δασικού χάρτη, να υποβάλει τις τυχόν αντιρρήσεις του μέχρι την καταληκτική ημερομηνία υποβολής αντιρρήσεων σύμφωνα με την (8) σχετική.

Η παρούσα συνοδευόμενη από τα ψηφιακά αρχεία του διορθωμένου δασικού χάρτη και του αντίστοιχου «Ορθοφωτοχάρτη έτους 1945 (1960)» σε μορφή shapefiles (05094_2F_dx.shp) & (05094_2F_45.shp), αποστέλλεται στο "Ελληνικό Κτηματολόγιο" για την ανάρτησή της και την απεικόνιση των δεδομένων στην ιστοσελίδα του στον ειδικό δικτυακό τόπο ανάρτησης δασικών χαρτών και υποβολής αντιρρήσεων.

Ο Προϊστάμενος
της Διεύθυνσης Δασών

Αναστάσιος Καλπαξίδης
Δασολόγος

ΠΙΝΑΚΑΣ ΔΙΑΝΟΜΗΣ**Προς:****1. Υπουργείο Περιβάλλοντος & Ενέργειας**

Γενική Δ/νση Ανάπτυξης & Προστ. Δασών
& Αγροπεριβάλλοντος Δ/νση Δασικών έργων
& Υποδομών -
Τμήμα Δασολογίου Απογραφής
και θεματικής Υποστήριξης Δικαιωμάτων Δημοσίου
Τέρμα Αλκμάνος, Τ.Κ. 115 20 Ιλίσσια

2. ΕΛΛΗΝΙΚΟ ΚΤΗΜΑΤΟΛΟΓΙΟ

Μεσογείων 288
Τ.Κ. 155 62, ΑΘΗΝΑ

Κοινοποίηση:**1. Αποκεντρωμένη Διοίκηση Αττικής**

- Γραφείο Συντονιστή
- Γενική Διεύθυνση Δασών και Αγροτικών Υποθέσεων
- Διεύθυνση Συντονισμού και Επιθεώρησης Δασών
- Διεύθυνση Πληροφορικής (Για ανάρτηση στην ιστοσελίδα της Αποκεντρωμένης Διοίκησης Αττικής).

2. Δασαρχείο Πεντέλης

(Για την ανάρτηση στον πίνακα ανακοινώσεων και την ευρεία δημοσιοποίησή της σε όλες τις Δημοτικές και Τοπικές Κοινότητες, με αποδεικτικό επίδοσης το πρωτότυπο του οποίου θα υποβληθεί στην Υπηρεσία μας).

Κλεισθένους 403, Τ.Κ. 153 44 Γέρακας

3. Δήμο Μεταμόρφωσης

(Με μέριμνα για τη δημοσιοποίησή της στους χώρους των γραφείων των Δημοτικών και Τοπικών Κοινοτήτων, ως προβλέπεται από τις κείμενες διατάξεις)

Ι.Ράλλη και Δημαρχείου 1, Τ.Κ.144 52 Μεταμόρφωση

4. Ο.Π.Ε.Κ.Ε.Π.Ε


Δομοκού 5, Τ.Κ. 104 45 Αθήνα

5. ΥΠ.Α.Α.Τ. - Δ/νση Πολιτικής Γης

Αχαρνών 2, Τ.Κ. 101 76 Αθήνα

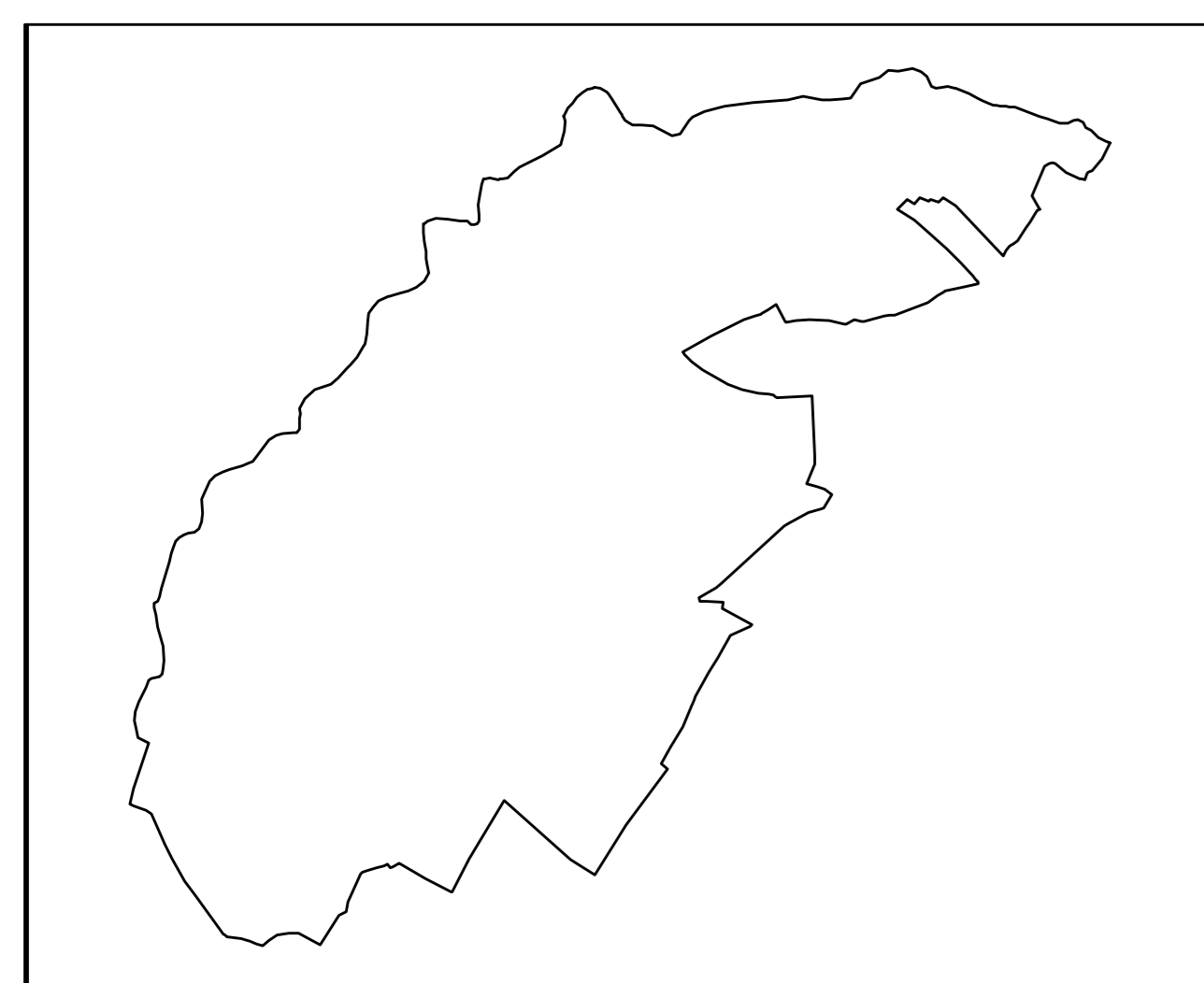
6. Κτηματική Υπηρεσία Αθηνών – Αν. Αττικής

Λεωφ. Αλεξάνδρας 34, Τ.Κ. 117 43 Αθήνα



ΕΛΛΗΝΙΚΗ ΔΗΜΟΚΡΑΤΙΑ
ΑΠΟΚΕΝΤΡΩΜΕΝΗ ΔΙΟΙΚΗΣΗ ΑΤΤΙΚΗΣ
ΓΕΝΙΚΗ Δ/ΝΣΗ ΔΑΣΩΝ & ΑΓΡΟΤΙΚΩΝ ΥΠΟΘΕΣΕΩΝ
ΔΙΕΥΘΥΝΣΗ ΔΑΣΩΝ ΑΝ. ΑΤΤΙΚΗΣ

ΤΡΟΠΟΠΟΙΗΣΗ ΑΝΑΡΤΗΜΕΝΟΥ/ΚΥΡΩΜΕΝΟΥ ΔΑΣΙΚΟΥ ΧΑΡΤΗ
ΔΗΜΟΥ ΜΕΤΑΜΟΡΦΩΣΗΣ
ΛΟΓΩ ΕΝΣΩΜΑΤΩΣΗΣ ΔΙΟΡΘΩΣΕΩΝ ΠΡΟΔΗΛΩΝ ΣΦΑΛΜΑΤΩΝ
(άρθρο 39 ν. 4801/2021)






ΚΛΙΜΑΚΑ 1:5.000

ΦΩΤΟΛΗΨΙΑ: 2015 - 2016

ΥΠΟΜΝΗΜΑ

Δασικός Χάρτης ...

-  ΔΑΣΙΚΕΣ ΕΝ ΓΕΝΕΙ ΕΚΤΑΣΕΙΣ ΤΩΝ ΠΑΡ. 1, 2, 3, 4 ΚΑΙ 5 ΑΡΘΡΟΥ 3 Ν998/79
-  ΕΚΤΑΣΕΙΣ ΠΟΥ ΔΕΝ ΔΙΕΠΟΝΤΑΙ ΑΠΟ ΤΙΣ ΔΙΑΤΑΞΕΙΣ ΔΑΣΙΚΗΣ ΝΟΜΟΘΕΣΙΑΣ
-  Εξαρτήσεις Ανάρτησης

ΠΡΟΣΑΡΤΑΤΑΙ
ΣΤΗΝ ΥΠ' ΑΡΙΘΜΟ 17188/10-02-2022 ΠΡΑΞΗ ΤΡΟΠΟΠΟΙΗΣΗΣ
ΑΝΑΡΤΗΜΕΝΟΥ/ΚΥΡΩΜΕΝΟΥ ΔΑΣΙΚΟΥ ΧΑΡΤΗ ΔΗΜΟΥ ΜΕΤΑΜΟΡΦΩΣΗΣ
ΛΟΓΩ ΕΝΣΩΜΑΤΩΣΗΣ ΔΙΟΡΘΩΣΕΩΝ ΠΡΟΔΗΛΩΝ ΣΦΑΛΜΑΤΩΝ
(παρ. 2 άρθρου 39 ν. 4801/2021)

Ο ΔΙΕΥΘΥΝΤΗΣ ΔΑΣΩΝ

Αναστάσιος Κάλτσας/δης
Δασολόγος



ΑΑΑ-Ψ97Α0Ρ1Κ17Κ