



**ΕΛΛΗΝΙΚΗ ΔΗΜΟΚΡΑΤΙΑ
ΑΠΟΚΕΝΤΡΩΜΕΝΗ ΔΙΟΙΚΗΣΗ ΑΤΤΙΚΗΣ
ΓΕΝΙΚΗ Δ/ΝΣΗ ΔΑΣΩΝ & ΑΓΡΟΤΙΚΩΝ
ΥΠΟΘΕΣΕΩΝ
ΔΙΕΥΘΥΝΣΗ ΔΑΣΩΝ ΑΝΑΤΟΛΙΚΗΣ
ΑΤΤΙΚΗΣ**

Αγ. Παρασκευή 10/02/2022

Αρ. Πρωτ. : 17221

ΤΜΗΜΑ ΔΑΣΙΚΩΝ ΧΑΡΤΟΓΡΑΦΗΣΕΩΝ

Ταχ. Δ/νση: Αγ.Ιωάννου 65 & Ελευθερίας 2
Πληροφορίες : Φ.Κόκλα – Ευστρ.Καραϊβάζογλου
Τηλέφωνο: 210-6395280
Ηλ. ταχυδρομείο :dash_anat_attikh@attica.gr

ΠΡΟΣ:

ΩΣ Ο ΠΙΝΑΚΑΣ ΔΙΑΝΟΜΗΣ

ΚΟΙΝ.:

ΩΣ Ο ΠΙΝΑΚΑΣ ΔΙΑΝΟΜΗΣ

**ΠΡΑΞΗ ΤΡΟΠΟΠΟΙΗΣΗΣ
ΑΝΑΡΤΗΜΕΝΟΥ/ΚΥΡΩΜΕΝΟΥ ΔΑΣΙΚΟΥ ΧΑΡΤΗ Δ/Ε ΦΙΛΟΘΕΗΣ ΔΗΜΟΥ ΦΙΛΟΘΕΗΣ
-ΨΥΧΙΚΟΥ
ΛΟΓΩ ΕΝΣΩΜΑΤΩΣΗΣ ΔΙΟΡΘΩΣΕΩΝ ΠΡΟΔΗΛΩΝ ΣΦΑΛΜΑΤΩΝ**

Έχοντας υπόψη:

1. Τα άρθρα 13 έως 20 του ν. 3889/2010 (Α' 182).
2. Τα άρθρα 48 και 50 του ν. 4685/2020 (Α' 92).
3. Το άρθρο 39 του ν. 4801/2021 (Α' 83).
4. Την 146776/2459/21.10.2016 ΥΑ (Β' 3532).
5. Την 158576/1579/04.07.2017 ΥΑ (Β' 2373).
6. Την ΥΠΕΝ/ΔΠΔ/64663/2956/03.07.2020 ΥΑ (Β' 2773).
7. Την παράγραφο Α της 153394/919/12.04.2017 Υπουργικής απόφασης (Β' 1366) "Καθορισμός, προσδιορισμός, τρόπος και διαδικασία διόρθωσης προδήλων σφαλμάτων στην κατάρτιση και κύρωση των δασικών χαρτών".
8. Την αριθμ. 17235/12-02-2021 απόφαση της Δ/νσης Δασών Αν. Αττικής περί ανάρτησης δασικού χάρτη της δ/ε Φιλοθέης του δήμου Φιλοθέης - Ψυχικού, όπως τροποποιήθηκε με τις αριθμ. 65620/3-6-2021 (ΑΔΑ: 6Λ93ΟΡ1Κ-ΞΣΔ) & 155923/6-12-2021(ΑΔΑ: ΨΑΞΓΟΡ1Κ-ΝΦΥ) αποφάσεις.
9. Τη με αριθ. 494/24-01-2020 απόφαση κύρωσης Συντονιστή Αποκεντρωμένης Διοίκησης Αττικής (ΦΕΚ 51/Δ/2020), συνοδευόμενη από τη με αριθ.15571/08-02-2021 απόφαση μερικής ανάκλησης αυτής λόγω ενσωμάτωσης διόρθωσης προδήλων σφαλμάτων.
10. Την αριθμ.14650/7-2-2022 εισήγηση υπαλλήλου του Τμήματος με τα στοιχεία του φακέλου του πολυγώνου με τα δικαιολογητικά που το συνοδεύουν, για την κατάταξη του εγνωσμένου προδήλου σφάλματος στις κατηγορίες της παρ. Α της (7) σχετικής.

Τροποποιούμε τον αναρτημένο (κυρωμένο) δασικό χάρτη της δ/ε Φιλοθέης του δήμου Φιλοθέης - Ψυχικού (σχετ.9) για την ενσωμάτωση των διορθώσεων προδήλων σφαλμάτων όπως αυτά περιγράφονται στην παρ. Α της 153394/919/12.04.2017 Υπουργικής απόφασης (Β' 1366) "Καθορισμός, προσδιορισμός, τρόπος και διαδικασία διόρθωσης προδήλων σφαλμάτων στην κατάρτιση και κύρωση των δασικών χαρτών", συνολικού εμβαδού **0,789 στρεμμάτων**, όπως φαίνεται στο προσαρτημένο διάγραμμα χάρτη **κλίμακας 2.800** το οποίο αποτελεί αναπόσπαστο μέρος της παρούσας.

Καλείται κάθε ενδιαφερόμενος, αφού λάβει γνώση του περιεχομένου του κατά τα ανωτέρω διορθωμένου δασικού χάρτη, να υποβάλει τις τυχόν αντιρρήσεις του μέχρι την καταληκτική ημερομηνία υποβολής αντιρρήσεων σύμφωνα με την (8) σχετική.

Η παρούσα συνοδευόμενη από τα ψηφιακά αρχεία του διορθωμένου δασικού χάρτη και του αντίστοιχου «Ορθοφωτοχάρτη έτους 1945 (1960)» σε μορφή shapefiles (05142_2F_dx.shp) & (05142_2F_45.shp), αποστέλλεται στο "Ελληνικό Κτηματολόγιο" για την ανάρτησή της και την απεικόνιση των δεδομένων στην ιστοσελίδα του στον ειδικό δικτυακό τόπο ανάρτησης δασικών χαρτών και υποβολής αντιρρήσεων.

Ο Προϊστάμενος
της Διεύθυνσης Δασών

Αναστάσιος Καλπαξίδης
Δασολόγος

ΠΙΝΑΚΑΣ ΔΙΑΝΟΜΗΣ**Προς:****1. Υπουργείο Περιβάλλοντος & Ενέργειας**

Γενική Δ/νση Ανάπτυξης & Προστ. Δασών
& Αγροπεριβάλλοντος Δ/νση Δασικών έργων
& Υποδομών -
Τμήμα Δασολογίου Απογραφής
και Θεματικής Υποστήριξης Δικαιωμάτων Δημοσίου
Τέρμα Αλκμάνος, Τ.Κ. 115 20 Ιλίσσια

2. ΕΛΛΗΝΙΚΟ ΚΤΗΜΑΤΟΛΟΓΙΟ

Μεσογείων 288
Τ.Κ. 155 62, ΑΘΗΝΑ

Κοινοποίηση:**1. Αποκεντρωμένη Διοίκηση Αττικής**

- Γραφείο Συντονιστή
- Γενική Διεύθυνση Δασών και Αγροτικών Υποθέσεων
- Διεύθυνση Συντονισμού και Επιθεώρησης Δασών
- Διεύθυνση Πληροφορικής (Για ανάρτηση στην ιστοσελίδα της Αποκεντρωμένης Διοίκησης Αττικής).

2. Δασαρχείο Πεντέλης

(Για την ανάρτηση στον πίνακα ανακοινώσεων και την ευρεία δημοσιοποίησή της σε όλες τις Δημοτικές και Τοπικές Κοινότητες, με αποδεικτικό επίδοσης το πρωτότυπο του οποίου θα υποβληθεί στην Υπηρεσία μας).

Κλεισθένους 403, Τ.Κ. 153 44 Γέρακας

3. Δήμο Φιλοθέης – Ψυχικού (δ/ε Φιλοθέης, Ψυχικού, Ν.Ψυχικού)

(Με μέριμνα για τη δημοσιοποίησή της στους χώρους των γραφείων των Δημοτικών και Τοπικών Κοινοτήτων, ως προβλέπεται από τις κείμενες διατάξεις)

Μαραθωνοδρόμου 95, Τ.Κ. 154 52 Ψυχικό

4. Ο.Π.Ε.Κ.Ε.Π.Ε


Δομοκού 5, Τ.Κ. 104 45 Αθήνα

5. ΥΠ.Α.Α.Τ. - Δ/νση Πολιτικής Γης

Αχαρνών 2, Τ.Κ. 101 76 Αθήνα

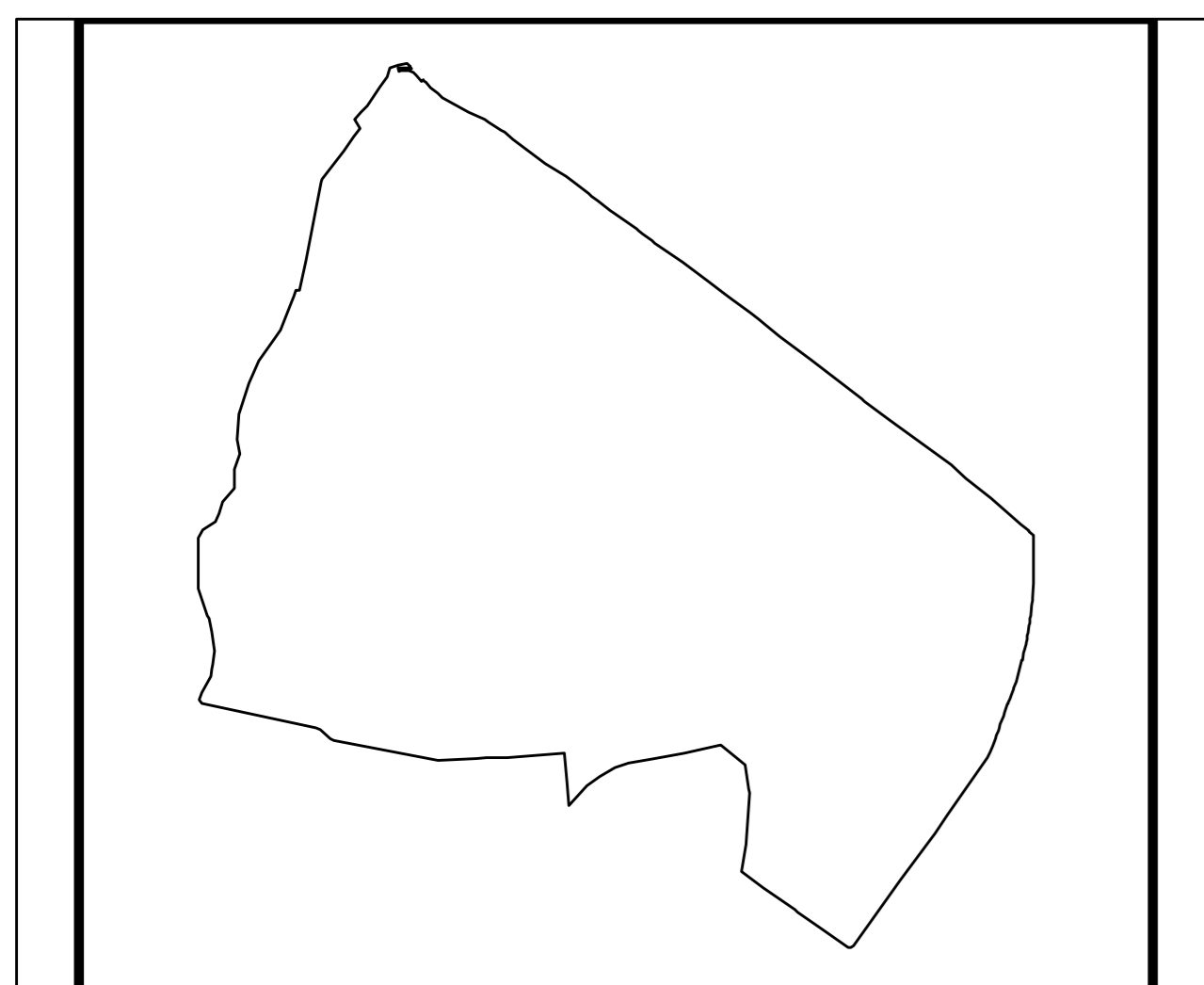
6. Κτηματική Υπηρεσία Αθηνών – Αν. Αττικής

Λεωφ. Αλεξάνδρας 34, Τ.Κ. 117 43 Αθήνα



ΕΛΛΗΝΙΚΗ ΔΗΜΟΚΡΑΤΙΑ
ΑΠΟΚΕΝΤΡΩΜΕΝΗ ΔΙΟΙΚΗΣΗ ΑΤΤΙΚΗΣ
ΓΕΝΙΚΗ Δ/ΝΣΗ ΔΑΣΩΝ & ΑΓΡΟΤΙΚΩΝ ΥΠΟΘΕΣΕΩΝ
ΔΙΕΥΘΥΝΣΗ ΔΑΣΩΝ ΑΝ.ΑΤΤΙΚΗΣ

ΤΡΟΠΟΠΟΙΗΣΗ ΑΝΑΡΤΗΜΕΝΟΥ/ΚΥΡΩΜΕΝΟΥ ΔΑΣΙΚΟΥ ΧΑΡΤΗ
Δ/Ε ΦΙΛΟΘΕΗΣ ΔΗΜΟΥ ΦΙΛΟΘΕΗΣ-ΨΥΧΙΟΥ
ΛΟΓΩ ΕΝΣΩΜΑΤΩΣΗΣ ΔΙΟΡΘΩΣΕΩΝ ΠΡΟΔΗΛΩΝ ΣΦΑΛΜΑΤΩΝ
(άρθρο 39 ν. 4801/2021)






ΚΛΙΜΑΚΑ 1:2.800

ΦΩΤΟΛΗΨΙΑ: 2015 - 2016

ΥΠΟΜΝΗΜΑ

Δασικός Χάρτης ...

-  ΔΑΣΙΚΕΣ ΕΝ ΓΕΝΕΙ ΕΚΤΑΣΕΙΣ ΤΩΝ ΠΑΡ. 1, 2, 3, 4 ΚΑΙ 5 ΑΡΘΡΟΥ 3 Ν998/79
-  ΕΚΤΑΣΕΙΣ ΠΟΥ ΔΕΝ ΔΙΕΡΧΟΝΤΑΙ ΑΠΟ ΤΙΣ ΔΙΑΤΑΞΕΙΣ ΔΑΣΙΚΗΣ ΝΟΜΟΘΕΣΙΑΣ
-  Εξαρτησις Ανάρτησης

ΠΡΟΣΑΡΤΑΤΑΙ
ΣΤΗΝ ΥΠ'ΑΡΙΘΜ. 17221/10-02-2022 ΠΡΑΞΗ ΤΡΟΠΟΠΟΙΗΣΗΣ
ΑΝΑΡΤΗΜΕΝΟΥ/ΚΥΡΩΜΕΝΟΥ ΔΑΣΙΚΟΥ ΧΑΡΤΗ Δ/Ε ΦΙΛΟΘΕΗΣ ΔΗΜΟΥ ΦΙΛΟΘΕΗΣ-ΨΥΧΙΟΥ
ΛΟΓΩ ΕΝΣΩΜΑΤΩΣΗΣ ΔΙΟΡΘΩΣΕΩΝ ΠΡΟΔΗΛΩΝ ΣΦΑΛΜΑΤΩΝ
(παρ. 2 άρθρου 39 ν. 4801/2021)

Ο ΔΙΕΥΘΥΝΤΗΣ ΔΑΣΩΝ

Αναστάσιος Κάλπας/Ιδής
Δασολόγος



4208000
4209000
480000
481000

0
250
500
1,000
Μέτρα