



Αναρτητέα στο ΔΙΑΥΓΕΙΑ

**ΕΛΛΗΝΙΚΗ ΔΗΜΟΚΡΑΤΙΑ
ΑΠΟΚΕΝΤΡΩΜΕΝΗ ΔΙΟΙΚΗΣΗ ΑΤΤΙΚΗΣ
ΓΕΝΙΚΗ Δ/ΝΣΗ ΔΑΣΩΝ & ΑΓΡΟΤΙΚΩΝ
ΥΠΟΘΕΣΕΩΝ
ΔΙΕΥΘΥΝΣΗ ΔΑΣΩΝ ΑΝΑΤΟΛΙΚΗΣ
ΑΤΤΙΚΗΣ**

ΤΜΗΜΑ ΔΑΣΙΚΩΝ ΧΑΡΤΟΓΡΑΦΗΣΕΩΝ

Ταχ. Δ/ση: Αγ.Ιωάννου 65 & Ελευθερίας 2
Πληροφορίες : Φ.Κόκλα – Ευστρ.Καραϊβάζογλου
Τηλέφωνο: 210-6395280
Ηλ. ταχυδρομείο :dash_anat_attikh@attica.gr

Αγ. Παρασκευή 10/02/2022

Αρ. Πρωτ. : 17034

ΠΡΟΣ:

ΩΣ Ο ΠΙΝΑΚΑΣ ΔΙΑΝΟΜΗΣ

ΚΟΙΝ.:

ΩΣ Ο ΠΙΝΑΚΑΣ ΔΙΑΝΟΜΗΣ

ΠΡΑΞΗ ΤΡΟΠΟΠΟΙΗΣΗΣ

**ΑΝΑΡΤΗΜΕΝΟΥ/ΚΥΡΩΜΕΝΟΥ ΔΑΣΙΚΟΥ ΧΑΡΤΗ Δ/Ε ΑΝΘΟΥΣΑΣ ΔΗΜΟΥ ΠΑΛΛΗΝΗΣ
ΛΟΓΩ ΕΝΣΩΜΑΤΩΣΗΣ ΔΙΟΡΘΩΣΕΩΝ ΠΡΟΔΗΛΩΝ ΣΦΑΛΜΑΤΩΝ**

Έχοντας υπόψη:

1. Τα άρθρα 13 έως 20 του ν. 3889/2010 (Α' 182).
2. Τα άρθρα 48 και 50 του ν. 4685/2020 (Α' 92).
3. Το άρθρο 39 του ν. 4801/2021 (Α' 83).
4. Την 146776/2459/21.10.2016 ΥΑ (Β' 3532).
5. Την 158576/1579/04.07.2017 ΥΑ (Β' 2373).
6. Την ΥΠΕΝ/ΔΠΔ/64663/2956/03.07.2020 ΥΑ (Β' 2773).
7. Την παράγραφο Α της 153394/919/12.04.2017 Υπουργικής απόφασης (Β' 1366) "Καθορισμός, προσδιορισμός, τρόπος και διαδικασία διόρθωσης πρόδηλων σφαλμάτων στην κατάρτιση και κύρωση των δασικών χαρτών".
8. Την αριθμ. 17235/12-02-2021 απόφαση της Δ/σης Δασών Αν. Αττικής περί ανάρτησης δασικού χάρτη δ/ε Ανθούσας δήμου Παλλήνης, όπως τροποποιήθηκε με τις αριθμ. 65620/3-6-2021 (ΑΔΑ: 6Λ93ΟΡ1Κ-ΕΣΔ) & 155923/6-12-2021(ΑΔΑ: ΨΑΞΓΟΡ1Κ-ΝΦΥ) αποφάσεις.
9. Την αριθμ.14650/7-2-2022 εισήγηση υπαλλήλου του Τμήματος Δασικών Χαρτογραφήσεων με τα στοιχεία του φακέλου των πολυγώνων με τα δικαιολογητικά που το συνοδεύουν, για την κατάταξη του εγνωσμένου πρόδηλου σφάλματος στις κατηγορίες της παρ. Α της (7) σχετικής.

Τροποποιούμε τον αναρτημένο δασικό χάρτη της δ/ε Ανθούσας δήμου Παλλήνης (σχετ.8) για την ενσωμάτωση των διορθώσεων πρόδηλων σφαλμάτων όπως αυτά περιγράφονται στην παρ. Α της 153394/919/12.04.2017 Υπουργικής απόφασης (Β' 1366) "Καθορισμός, προσδιορισμός, τρόπος και διαδικασία διόρθωσης πρόδηλων σφαλμάτων στην κατάρτιση και κύρωση των δασικών χαρτών", συνολικού εμβαδού **34,402 στρεμμάτων**, όπως φαίνεται στο προσαρτημένο διάγραμμα χάρτη **κλίμακας 5.500** το οποίο αποτελεί αναπόσπαστο μέρος της παρούσας.

Καλείται κάθε ενδιαφερόμενος, αφού λάβει γνώση του περιεχομένου του κατά τα ανωτέρω διορθωμένου δασικού χάρτη, να υποβάλει τις τυχόν αντιρρήσεις του μέχρι την καταληκτική ημερομηνία υποβολής αντιρρήσεων σύμφωνα με την (8) σχετική.

Η παρούσα συνοδευόμενη από τα ψηφιακά αρχεία του διορθωμένου δασικού χάρτη και του αντίστοιχου «Ορθοφωτοχάρτη έτους 1945 (1960)» σε μορφή shapefiles (05017_2F_dx.shp) & (05017_2F_45.shp), αποστέλλεται στο "Ελληνικό Κινηματολόγιο" για την ανάρτησή της και την απεικόνιση των δεδομένων στην ιστοσελίδα του στον ειδικό δικτυακό τόπο ανάρτησης δασικών χαρτών και υποβολής αντιρρήσεων.

Ο Προϊστάμενος
της Διεύθυνσης Δασών

Αναστάσιος Καλπαξίδης
Δασολόγος

Συνημμένα: 1. Ψηφιακό αρχείο (05017_2F_DX.shp) & (05017_2F_45.shp).

ΠΙΝΑΚΑΣ ΔΙΑΝΟΜΗΣ

Προς:

1. Υπουργείο Περιβάλλοντος & Ενέργειας

Γενική Δ/νση Ανάπτυξης & Προστ. Δασών
& Αγροπεριβάλλοντος Δ/νση Δασικών έργων
& Υποδομών -
Τμήμα Δασολογίου Απογραφής
και Θεματικής Υποστήριξης Δικαιωμάτων Δημοσίου
Τέρμα Αλκμάνος, Τ.Κ. 115 20 Ιλίσσια

2. ΕΛΛΗΝΙΚΟ ΚΤΗΜΑΤΟΛΟΓΙΟ

Μεσογείων 288
Τ.Κ. 155 62, ΑΘΗΝΑ

Κοινοποίηση:

1. Αποκεντρωμένη Διοίκηση Αττικής

- Γραφείο Συντονιστή
- Γενική Διεύθυνση Δασών και Αγροτικών Υποθέσεων
- Διεύθυνση Συντονισμού και Επιθεώρησης Δασών
- Διεύθυνση Πληροφορικής (Για ανάρτηση στην ιστοσελίδα της Αποκεντρωμένης Διοίκησης Αττικής).

2. Δασαρχείο Πεντέλης

(Για την ανάρτηση στον πίνακα ανακοινώσεων και την ευρεία δημοσιοποίησή της σε όλες τις Δημοτικές και Τοπικές Κοινότητες, με αποδεικτικό επίδοσης το πρωτότυπο του οποίου θα υποβληθεί στην Υπηρεσία μας).

Κλεισθένους 403, Τ.Κ. 153 44 Γέρακας

3. Δήμο Παλλήνης (δ/ε Ανθούσας)

(Με μέριμνα για τη δημοσιοποίησή της στους χώρους των γραφείων των Δημοτικών και Τοπικών Κοινοτήτων, ως προβλέπεται από τις κείμενες διατάξεις)

Ιθάκης 12, Τ.Κ. 153 44 Γέρακας

4. Ο.Π.Ε.Κ.Ε.Π.Ε


Δομοκού 5, Τ.Κ. 104 45 Αθήνα

5. ΥΠ.Α.Α.Τ. - Δ/νση Πολιτικής Γης

Αχαρνών 2, Τ.Κ. 101 76 Αθήνα

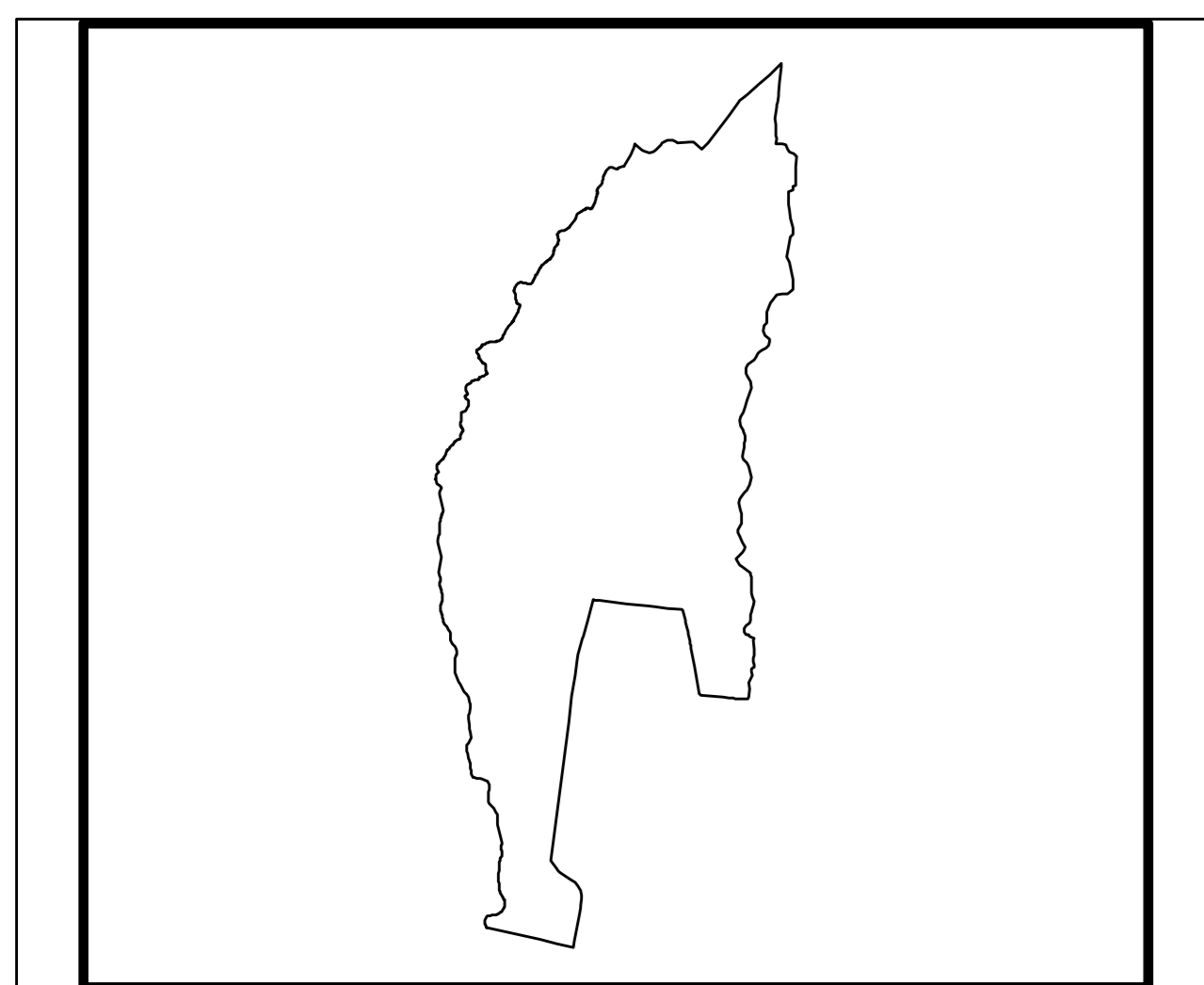
6. Κτηματική Υπηρεσία Αθηνών – Αν. Αττικής

Λεωφ. Αλεξάνδρας 34, Τ.Κ. 117 43 Αθήνα



ΕΛΛΗΝΙΚΗ ΔΗΜΟΚΡΑΤΙΑ
ΑΠΟΚΕΝΤΡΩΜΕΝΗ ΔΙΟΙΚΗΣΗ ΑΤΤΙΚΗΣ
ΓΕΝΙΚΗ Δ/ΝΣΗ ΔΑΣΩΝ & ΑΓΡΟΤΙΚΩΝ ΥΠΟΘΕΣΕΩΝ
ΔΙΕΥΘΥΝΣΗ ΔΑΣΩΝ ΑΝ. ΑΤΤΙΚΗΣ

ΤΡΟΠΟΠΟΙΗΣΗ ΑΝΑΡΤΗΜΕΝΟΥ/ΚΥΡΩΜΕΝΟΥ ΔΑΣΙΚΟΥ ΧΑΡΤΗ
Δ/Ε ΑΝΘΟΥΣΑΣ ΔΗΜΟΥ ΠΑΛΛΗΝΗΣ
ΛΟΓΩ ΕΝΣΩΜΑΤΩΣΗΣ ΔΙΟΡΘΩΣΕΩΝ ΠΡΟΔΗΛΩΝ ΣΦΑΛΜΑΤΩΝ
(άρθρο 39 ν. 4801/2021)






ΚΛΙΜΑΚΑ 1:5.500

ΦΩΤΟΛΗΨΙΑ: 2015 - 2016

ΥΠΟΜΝΗΜΑ

Δασικός Χάρτης ...

-  ΔΑΣΙΚΕΣ ΕΝ ΓΕΝΕΙ ΕΚΤΑΣΕΙΣ ΤΩΝ ΠΑΡ. 1, 2, 3, 4 ΚΑΙ 5 ΑΡΘΡΟΥ 3 Ν998/79
-  ΕΚΤΑΣΕΙΣ ΠΟΥ ΔΕΝ ΔΙΕΡΡΩΝΤΑΙ ΑΠΟ ΤΙΣ ΔΙΑΤΑΞΕΙΣ ΔΑΣΙΚΗΣ ΝΟΜΟΘΕΣΙΑΣ
-  Εξαιρέσεις Ανάρτησης

ΠΡΟΣΑΡΤΑΤΑΙ
ΣΤΗΝ ΥΠ' ΑΡΙΘΜΟ 17034/10-02-2022 ΠΡΑΞΗ ΤΡΟΠΟΠΟΙΗΣΗΣ
ΑΝΑΡΤΗΜΕΝΟΥ/ΚΥΡΩΜΕΝΟΥ ΔΑΣΙΚΟΥ ΧΑΡΤΗ Δ/Ε ΑΝΘΟΥΣΑΣ ΔΗΜΟΥ ΠΑΛΛΗΝΗΣ
ΛΟΓΩ ΕΝΣΩΜΑΤΩΣΗΣ ΔΙΟΡΘΩΣΕΩΝ ΠΡΟΔΗΛΩΝ ΣΦΑΛΜΑΤΩΝ
(παρ. 2 άρθρου 39 ν. 4801/2021)

Ο ΔΙΕΥΘΥΝΤΗΣ ΔΑΣΩΝ

Αναστάσιος Κάλπας/ιδίως
Δασολόγος



ΑΑΑ: ΟΖΥΟΟΡ1Κ: ΗΒ6

4210000

4208500

4207000

4205500

486500

488000

489500

491000

0 500 1.000 2.000 486500 488000 489500 491000
Μέτρα